

Fylkesmannens tilråding.

Frivillig skogvern 2020



Kvernvasselva – Nærøysund kommune
Synnes – Nærøysund kommune
Storvasslia, utv. Mjøsund – Nærøysund kommune
Erikfjelldalen – Nærøysund kommune
Rubben – Namsskogan kommune
Forrotjønna – Namsskogan kommune
Memorgotuva – Grong kommune
Sandtjønnhaugen - Høylandet kommune
Bergsåsen, utv. – Snåsa kommune
Blomliseteren – Snåsa kommune
Lystjønna – Steinkjer kommune
Kvernå, utv. Kvamsfjellet – Steinkjer kommune
Sørdalhalla – Steinkjer kommune
Djupdalen – Verdal kommune
Kringåsen, utv. – Stjørdal kommune
Kongrosletta – Stjørdal kommune
Storvika, utv. – Selbu kommune
Nideng – Trondheim kommune
Svarttjønnåsen – Gullaugstjønnberga, utv. – Melhus og Midtre Gauldal kommuner
Litjfjellet og Heståsen – Selbu kommune
Resdalen – Orkland kommune
Rennsjølia – Heim kommune

Foto: Framside, Rubben Namsskogan kommune.

Innhold

1. FORSLAG	5
1.1. Hjemmelsgrunnlag og bakgrunn for vernet	6
1.2. Verneverdier, påvirkningsfaktorer og effekter av verneforslaget	6
1.3. Andre interesser	8
1.4. Planstatus	9
2. SAKSBEHANDLING	10
2.1. Generell bakgrunn	10
2.2. Frivillig skogvern på privateid grunn	10
2.3. Vern av skog på arealer eid av Statskog SF	10
2.4. Saksgang	10
2.5. Konsultasjon med Sametinget og reinbeitedistrikt	10
2.6. Generelt om tilbud om områder for frivillig vern	10
3. VIKTIGE ENDRINGER UNDER BEHANDLINGEN AV VERNEPLANEN	11
3.1. Navn	11
3.2. Avgrensning	11
3.3. Verneforskriftene	11
4. OPPHEVING OG ENDRING AV TIDLIGERE VEDTAK	11
5. FORVALTNING, ØKONOMISKE OG ADMINISTRATIVE KONSEKVENSER	12
6. HØRING AV VERNEFORSLAGET	13
7. MERKNADER TIL VERNEFORSLAGET	14
7.1. Grunneiere, rettighetshavere, naboer	14
7.2. Lokale og regionale høringsparter	16
7.3. Nasjonale høringsparter	18
7.4. Samiske interesser	21
8. FYLKESMANNENS GENERELLE KOMMENTARER	39
8.1. Omfang og vernebehov	39
8.2. Konsekvenser i forhold til skogbruk og avvirkning	39
8.3. Generelle merknader til høringen	40
8.4. Navn på områdene	41
8.5. Avgrensning av områdene	41
8.6. Verneforskriftene	41
8.7. Samiske interesser	41
9. DE ENKELTE OMRÅDER	45
9.1. Kvernasselva naturreservat, Nærøysund kommune	45
9.2. Synnes naturreservat, Nærøysund kommune	51

9.3. Erikfjelldalen naturreservat, Nærøysund kommune (*)	57
9.4. Utvidelse Mjøsund naturreservat. Storvasslia, Nærøysund kommune	63
9.5. Forrotjønna naturreservat, Namsskogan kommune	69
9.6. Rubben naturreservat, Namsskogan kommune	75
9.7. Memorgotuva naturreservat, Grong kommune	81
9.8. Sandtjønnhaugen naturreservat, Høylandet kommune	87
9.9. Bergsåsen naturreservat, utvidelse, Snåsa kommune	93
9.10. Blomliseteren naturreservat, Snåsa kommune	100
9.11. Lystjønna naturreservat, Steinkjer kommune	106
9.12. Sjørdalshalla naturreservat, Steinkjer kommune	112
9.13. Kvamsfjellet naturreservat, utvidelse, Steinkjer kommune	118
9.14. Djupdalen naturreservat. Utvidelse av Blåfjella – Skjækerfjella/Låarte – Skæhkere nasjonalpark, Verdal kommune	126
9.15. Kongrosletta naturreservat, Stjørdal kommune	134
9.16. Litjfjellet og Heståsen naturreservat, Selbu kommune	144
9.17. Nideng naturreservat, Trondheim kommune	150
9.18. Resdalen naturreservat, Orkland kommune	157
9.19. Rennsjølia naturreservat, Heim kommune	166
9.20. Storvika naturreservat – utvidelse, Selbu kommune	172
9.21. Svarttjønnåsen-Gullaugtjønnberga naturreservat – utvidelse, Midtre Gauldal kommune (og Melhus kommune)	177
9.22. Kringåsen naturreservat -utvidelse, Stjørdal kommune	183

1. FORSLAG

Fylkesmannen i Trøndelag tilrår med dette opprettelse av verneområder i skog i medhold av naturmangfoldloven. Områdene foreslås som nye- eller utvidelse av eksisterende naturreservat.

De fleste områdene er private areal som grunneierne tilbyr frivillig vern av. Det er noe areal på Statskog SF sin grunn i lokaliteten Forrotjønna, et område er kommuneskog og et område er bygdeallmenning, tilbudt av kommune og bygdeallmenning.

Områdene som foreslås vernet er:

Nr.	Område	Kommune
1	Kvernvasselve	Nærøysund
2	Synnes	Nærøysund
3	Storvasslia, utvidelse Mjøsund naturreservat	Nærøysund
4	Erikfjelldalen	Nærøysund
5	Rubben	Namsskogan
6	Forrotjønna	Namsskogan
7	Sandtjønnhaugen	Høylandet
8	Memorgotuva	Grong
9	Bergsåsen, utvidelse	Snåsa
10	Blomliseteren	Snåsa
11	Lystjønna	Steinkjer
12	Sørdalshalla	Steinkjer
13	Kvernå, utvidelse Kvamsfjellet naturreservat	Steinkjer
14	Djupdalen, bl.a. utvidelse Blåfjella-Skjækerfjella/Låarte-Skæhkere nasjonalpark	Verdal
15	Kongrosletta	Stjørdal
16	Litjfjellet og Heståsen	Selbu
17	Nideng	Trondheim
18	Resdalen	Orkland
19	Rennsjølia	Heim
20	Storvika - utvidelse	Selbu
21	Svarttjønnåsen-Gullaugtjønnberga - utvidelse	Midtre Gauldal
22	Kringåsen - utvidelse	Stjørdal

Tilrådingen omfatter ca. 67,4 km² nytt verneareal, hvorav ca. 21, 2 km² er produktiv skog og 34,5 km² er totalt skogareal. Dette utgjør henholdsvis 0,2 % av skogareal, og herunder 0,21% av produktivt skogareal i fylket.

I forhold til høringsforslaget av 28. april 2020, så er ettersendes tilrådning for to områder. Det gjelder Mevassvika (utvidelse av Mjøsund naturreservat, Namsos kommune) og Trollaldalen, Namsos kommune. For disse to områder avventes pr. 14 august for noen avklaringer, og Fylkesmannens tilrådning oversendes senere. For oversiktens skyld vises fakta og refereres uttalelser også for disse områdene.

1.1. Hjemmelsgrunnlag og bakgrunn for vernet

Områdene er foreslått vernet i medhold av LOV 2009-06-19 nr.100: Lov om forvaltning av naturens mangfold.». Forslaget bidrar til arbeidet med det nasjonale målet for skogvern på 10% av skogarealet, vedtatt av Stortinget.

Områdene foreslås vernet som naturreservat eller utvidelse av nasjonalpark (ett område).

Områdene oppfyller vilkårene for å kunne opprette naturreservat etter naturmangfoldloven § 37. Kravet er at arealet enten inneholder truet, sjelden eller sårbar natur, representerer en bestemt naturtype, på annen måte har særlig betydning for biologisk mangfold, utgjør en spesiell geologisk forekomst eller har særskilt naturvitenskaplig verdi. Skogområdet som foreslås som utvidelse av nasjonalpark, dekkes av formålsparagrafen for nasjonalparken og tilfredsstiller vilkår for naturreservat.

Naturreservatene bidrar således til målene i naturmangfoldloven § 33, blant annet for variasjonsbredden av naturtyper og landskap, arter og genetisk mangfold, truet natur og økologiske funksjonsområder for prioriterte arter, større intakte økosystemer, også slik at de kan være tilgjengelige for enkelt friluftsliv, områder med særskilte naturhistoriske verdier, samt nasjonale mål i økologiske og landskapsmessige sammenhenger nasjonalt og internasjonalt, referanseområder for å følge utviklingen i naturen, samt bidrar til oppfylging av nasjonale mål for artsmangfold gjennom behandlingen av St.meld.14 (2015-016), «*Natur for livet*».

1.2. Verneverdier, påvirkningsfaktorer og effekter av verneforslaget

Alle områder har prioriterte verdier i forhold til NINA/Skogforsk sin analyse av skogvernet i Norge, og alle er dermed kvalifisert for vern, både i forhold til kravene i naturmangfoldloven og i forhold til kriterier for barskogvernet. Et område er basert på sumverdier av skogverdier og kriterier for supplerende vern av naturtyper.

Områdene utgjør forskjellige skogtyper og dekker opp ulike kriterier i barskogvernet: Boreal regnskog med arter knyttet til denne naturtypen, elvedaler/bekkekløfter, kalkskog, lavlandsskog i sørboreal vegetasjonssone, gammel skog under naturlig dynamikk, herunder gammel furuskog og gammel lauvskog, områder som utgjør deler av storområder, høgstaudeskog, også areal med sumpskog og flommarkskog. Det er også med supplerende verdier i form av rikmyr, slåttemyr, lavlandsmyr, elveslette og delta m/kroksjøer i noen områder.

Områdene er undersøkt faglig av ulike fagetater: Biofokus, Miljøfaglig Utredning, Økolog Vatne, NTNU Vitenskapsmuseet, Nord Universitet (tidl. HINT – Høgskolen i Nord-Trøndelag), Thorvaldsen og AsplanViak, samt at det forekommer MIS-registreringer i flere områder. For to områder, utvidelsen av Bergsåsen naturreservat og den mindre utvidelsen av Kringåsen naturreservat, er den naturfaglige beskrivelsen og vurdering gjort av Fylkesmannen i Trøndelag. Alle områdene er også selvstendig og konkret vurdert av Fylkesmannen, herunder i forhold til NINAs evaluering av skogvernet, NINA rapport 1352/2017.

Det er påvist mange truede og nær truede arter, samt også truede og nær truede naturtyper i områdene. Opprettelsen av verneområdene bidrar dermed til å sikre et nettverk av viktige leveområder for naturmangfoldet. Viktige verneverdier finnes i form av variasjon i skogtyper, herunder gammel og urskogpreget skog.

De viktigste truslene mot verneverdiene i skogområder er generelt hogst og ulike typer utbygginger, eksempelvis veibygging, hyttebygging og utbygging av vindkraft, vannkraft og kraftlinjer, og som forskriftene setter forbud mot. Forskriftene åpner for at en del pågående aktiviteter kan videreføres,

som direkte unntakspunkt (§ 4 og § 6). Tiltak som hver for seg kan ha liten betydning for verneformålet, kan likevel i sum og over tid medvirke til at verneverdiene forringes. Dette er konkret vurdert, og aktivitet etter disse foreslåtte unntakspunkt vil sannsynligvis ikke ha vesentlig negativ innvirkning på verneformål og verneverdier. Forskriftspunkter i § 7 gjelder tiltakstyper som er konkret vurdert, og er et signal om positiv innstilling, men skal uansett vurderes hver for seg og i sumeffekt i forhold til verneformålet. Det er i innstillingen også noen tilpasninger av areal til andre interesser i forhold til høringsforslaget. Fylkesmannen vurderer at vern vil ha positiv effekt for artene og naturtypene, jf. naturmangfoldloven §§ 4 og 5.

Fylkesmannen anser at kravene i naturmangfoldlovens §§ 8-10 er oppfylt, og at det er tilstrekkelig kunnskap om naturmangfoldet, påvirkningsfaktorer og effekten av vernet.

Karakteristika ved områdene:

Område	Verdi	Kriterier	Areal da	Veg. seksjon	Veg. sone	Høyde-lag (m.o.h)
Kvernasselva	**	Boreal regnskog, boreal lauvskog m/edellauvskog, skog i lavlandet	216	O2	MB, SB	21- 287
Synnes	B	Boreal regnskog, flommarksskog m/kroksjøer, lavlandsmyr	148	O2	MB, SB	15-100
Storvasslia, utvidelse Mjøsund naturreservat	**	Storområde på rik berggrunn, rik skog, sjeldne arter	3010	O2	MB	265-365
Mevassvika, utvidelse Mjøsund naturreservat	**	Storområde på rik berggrunn, rik skog, elvekløft	6496	O2	MB, NB	147-520
Erikfjelldalen	B, (A,C)	Elveslette/delta m/flommarksskog, meandere, kroksjøer i naturlig dynamisk utvikling,	15969	O2	MB, NB	214-714
Trolldalen	**	Boreal regnskog	659	O2	MB	75-245
Rubben	**	Høgstaudeskog, bekkedaler, svært gammel skog under naturlig dynamikk	4975	O1	MB	195-520
Forrotjønna	**	Rik sumpskog, høgstaudeskog, elveslette m/holmer og flommarksskog	2414	O1	MB	204-380
Sandtjønnhaugen	**	Kalkskog	335	O2	MB	165-255
Memorgotuva	**	Lavereliggende skog, rike skogtyper, grenser «nesten» til naturreservat	311	O2	MB, SB	75-410
Bergsåsen, utvidelse	Nasjon al	Kalkskog	652	O1	MB	114-243
Blomliseteren	**	Høgstaudeskog	1125	O1	MB	240-470
Lystjønna	Svært viktig (A)	Kalkgranskog, rik sumpskog, slåttemark, høgstaudeskog	1114	O2	MB	260-307
Sørdalshalla	**	Mosaikk av høgstaudeskog, kalkskog, fuktskog	214	O2	MB	62-255

Kvernå, utvidelse Kvamsfjellet naturresevat	***	Kalkskog, slåttemyrer, storområde på rik berggrunn	9402	O2	MB, NB	295-530
Djupdalen, bl.a. utvidelse Blåfjella- Skjækerfjella/ Låarte-Skæhkere nasjonalpark	**	Elve- og bekkekløftsystem, rike skogtyper, del av nasjonalpark	9004	O1	MB	198-540
Kongrosletta	**	Gammel granskog, kalkgranskog, høgstaudegranskog. Mye rikmyr, også slåttemyr.	11221	O2	MB	365-510
Litjfellet og Heståsen	**	Gammel granskog og gammel furuskog. Høgstaudegranskog, kalkgranskog	1852	O2	NB	410-590
Nideng	**	Kystgranskog, gransumpskog, flomskogsmark. Sørboreal vegetasjonssone	267	O1	SB	90-165
Resdalen	**	Gråor-heggeskog, gammel lauvskog, gammel furuskog. Kalk- og lågurtfuruskog	732	O1	MB	270-470
Rennsjølia	***	Gammel furuskog, gammel lauvskog. Kalk- og lågurtfuruskog. Sørboreal vegetasjonssone	3897	O3	SB- MB- NB-A	66-518
Storvika, utvidelse	*-**	Gammel furuskog. Kalk- og lågurtfuruskog. Sørboreal vegetasjonssone.	101	O1	SB	161-275
Svarttjønnåsen- Gullaugtjønnberga, utvidelse	**	Gammel og rik granskog og gammel furuskog. Høgstaudegranskog, kalkgranskog.	365	O1	MB	390-480
Kringåsen, utvidelse	*-**	Rik skog/kalkskog. Sørboreal vegetasjonssone	61	O1	SB- MB	100-355

Selv om f.eks. «rike skogtyper» angis som kriterium i mange områder, så utgjør fattige skogtyper som regel hoveddelen av den produktive skogen. Dette skyldes at rike skogtyper må stå i kontakt med grunnvatn eller sigevatn som får tilførsel av næringsstoffer fra rike bergarter. Hvis det f.eks. har utviklet seg et dypt humuslag, kan det f.eks. opptre fattige skogtyper på rik berggrunn. Selv om rik vegetasjon er notert under registrering, trenger likevel ikke middels/høgbonitet være registrert til tilsvarende nivå i kartgrunnlaget AR5, på grunn av det detaljnivå og metodikk i ulike registreringer baserer seg på.

1.3. Andre interesser

Reindrift er en viktig interesse i de fleste områdene. Unntakene er Litjfellet og Heståsen, Nideng, Resdalen, Rennsjølia, Storvika utvidelse, og Svarttjønnåsen-Gullaugtjønnberga utvidelse, som ligger utenfor samiske reinbeitedistrikt. Jakt, fiske og annet friluftsliv er interesser i områdene. Resdalen berører grusforekomsten Seterhaugen i NGUs ressursdatabase. Rubben omfatter sulfidforekomsten Josefmyrtjønnna i NGUs malmdatabase. Litjfellet og Heståsen omfatter sulfidforekomsten Ingridsvollen. Nideng berører grusforekomsten Tanem. Flere områder grenser til kraftreguleringsmagasin. Det gjelder for Storvasslia og Storvika – utvidelse. Det er godkjent rekreasjonstypen for snøscooterkjøring gjennom lokaliteten Litjfellet og Heståsen.

Det går veier inn i- eller langs noen av de foreslåtte verneområdene. En traktorveier krysser en del av lokaliteten Resdalen. En traktorvei går inn i lokaliteten Rubben. Det er veier langs (like utenfor) lokalitetene Sørdalshalla, Djupdalen, Nideng og Storvika-utvidelse. Det er eksisterende kraftlinjer i områdene Bergsåsen, Djupdalen, Nideng og Svarttjønnåsen-Gullaugtjønnberga-utvidelse.

Interesser er belyst og vektlagt bl.a. under og etter høring, i samsvar med naturmangfoldlovens § 14, og tilpasninger er foretatt.

Det vises til kap. 9 for nærmere beskrivelse og tilrådning for de enkelte områder.

1.4. Planstatus

Alle områdene i verneplanen er LNF-områder i de respektive kommuneplaner, unntatt:

- Deler av Lystjønnna er utbyggingsområde for hytter.
- Deler av Kongrosletta er LNF for spredt fritidsbebyggelse.
- Del av Nideng er aktuelt område for deponi/næringsbebyggelse og en del er grønnstruktur.

2. SAKSBEHANDLING

2.1. Generell bakgrunn

Vern av skog anses grunnleggende for å ivareta artsmangfoldet. Det systematiske arbeidet med vern av barskog ble påbegynt i 1988, og er nedfelt gjennom behandlinger av en rekke stortingsdokument: St.meld. nr. 68 (1980-81) Vern av norsk natur, St.meld. nr. 46 (1988-89) Miljø og utvikling, St.meld. nr. 40 (1994-95) Opptrapping av skogvernet fram mot år 2000. Bl.a. i St.meld. nr. 25 (2002-2003) Regjeringens miljøvernpolitikk og rikets miljøtilstand, er det ble lagt fram en strategi for økt skogvern. Meld. St. 14 (2015-2016) Natur for livet legger opp til en videreføring av det langsiktige arbeidet med skogvern, herunder økt frivillig skogvern. Stortinget behandlet meldingen 23. mai 2016, og ba regjeringen sette et mål om vern av både offentlig eid skog og frivillig vern av privateid skog til 10 % av skogarealet. Viktige naturfaglige evalueringer som ligger til grunn for prioriteringene i skogvernarbeidet er NINA rapport 54/2002, NINA rapport 535/2010 og NINA rapport 1352/2017.

2.2. Frivillig skogvern på privateid grunn

De private arealene er tilbudt som frivillig vern. Grunneierne har i denne saken oversendt tilbudene til Fylkesmannen i Trøndelag via Allskog og Norskog. På grunnlag av tilbud og mal for verneforskrift for naturreservat har fylkesmannen utarbeidet forslag til verneforskrift, som er oversendt grunneierne for aksept og kommentarer. Det er avholdt møter/befaringer der forslag er diskutert nærmere. Erstatning er forhandlet gjennom sakkyndig oppnevnt av Miljødirektoratet. Forslagene baserer seg på enighet med grunneierne om areal, forskrift og erstatning.

2.3. Vern av skog på arealer eid av Statskog SF

Ved behandling av Innst. S. nr.150 (2001-2002) gikk Stortingets flertall inn for at Statskog SFs arealer skal brukes aktivt for å øke skogvernet i Norge. St. meld. nr. 25 (2002-2003) slår også fast at Regjeringen vil gjennomføre nye konkrete vurderinger av Statskog SFs og Opplysningsvesenets fonds skogarealer for å identifisere aktuelle verneområder.

Denne tilrådingen omfatter deler av ett område som har arealer på grunnen til Statskog SF, Forrotjønnå. Dette arealet er svært begrenset, og Statskog SF er kontaktet underveis.

2.4. Saksgang

Områdene i denne verneplanen som gjelder frivillig vern er tilbudt for vern i hovedsak i perioden 2018-2019. Avklaring av verneverdi og drøftinger med grunneierne har tatt ulik tid. Oppstart for de fleste områder ble meldt den 13.03.2020 og høring ble sendt ut den 27.04.2020, med ordinær høringsfrist 28.06.2020. For noen områder har oppstart vært i 2018 og 2019. Etter høring er nye møter og befaringer avholdt.

2.5. Konsultasjon med Sametinget og reinbeitedistrikt

Forhåndsmelding ble sendt til Sametinget den 03.02 2020 for de fleste områder, i henhold til «Avtale mellom Sametinget og Klima og miljødepartementet om retningslinjer for verneplanarbeid etter naturvernloven i samiske områder». Forhåndsmeldinger for Djupdalen og Forrotjønnå er sendt i tidligere år. I sine tilsvare har ikke Sametinget krevd at det ble opprettet såkalt arbeidsutvalg, men forbeholdt seg retten til å begjære konsultasjon på et senere stadium i prosessen, og at samiske distrikt ble kontaktet mht. konsultasjon. Det er senere gjennomført konsultasjoner med samiske reinbeitedistrikt.

2.6. Generelt om tilbud om områder for frivillig vern

Samtidig med at det er kjørt verneprosess på disse områder, så har Fylkesmannen takket nei til andre tilbud. Fylkesmannen har også takket nei til areal som har vært en del av tilbud til de nå foreslåtte områder.

3. VIKTIGE ENDRINGER UNDER BEHANDLINGEN AV VERNEPLANEN

Etter høringen og påfølgende vurderinger og drøftinger foreslås noen endringer:

3.1. Navn

Navnene tilrås endret for følgende områder:

Litfjellet-Heståsen foreslås endret til Litfjellet og Heståsen.

Svarttjønnåsen foreslås endret til Svarttjønnåsen-Gullaugtjønnberga.

Det er mindre ortografiske endringer, uten endring av selve navnet for noen. Det beskrives under hvert enkelt område.

3.2. Avgrensning

Mindre grensejusteringer tilrås for følgende områder: Blomliseteren, Bergsåsen,

3.3. Verneforskriftene

Det er etter høringen foretatt noen endringer i forslagene til verneforskrifter, omtalt under kap. 8 når det gjelder generelle forhold, og i kap. 9 for det enkelte område.

Ved større utvidelser av eksisterende naturreservat, tilrås verneforskriften opphevet og erstattet med en ny som omfatter hele området.

Det er i prosessen konferert med representanter for de private grunneierne, Allskog og Norskog, samt Statskog på Statskog SF sine areal. Fylkesmannen vurderer at endringene ikke har betydning for avtalene om frivillig vern som er inngått med grunneiere.

4. OPPHEVING OG ENDRING AV TIDLIGERE VEDTAK

Følgende eksisterende vernevedtak foreslås opphevet og erstattet som følge av den nye verneplanen:

1. Forskrift 16.12.2011 nr. 1293 om vern av Mjøsund naturreservat, Nærøy kommune.
2. Forskrift 09.12.1977 nr. 5 om fredning av Bergsåsen naturreservat og plantefredningsområde, Snåsa kommune.
3. Forskrift 11.12.2015 nr. 1500 om vern av Kvamsfjellet naturreservat, Steinkjer kommune.
4. Forskrift 20.12.2019 nr. 1976 om vern av Storvika naturreservat, Selbu kommune.
5. Forskrift 14.12.2018 nr. 1964 om vern av Svarttjønnåsen naturreservat, Melhus og Midtre Gauldal kommuner.

Følgende eksisterende vernevedtak foreslås endret som følge av den nye verneplanen:

1. Forskrift 17.12.2004 nr. 1691 om vern av Blåfjella-Skjækerfjella/Låarte-Skæhkere nasjonalpark.
2. Forskrift 14.12.2018 nr. 1958 om vern av Kringåsen naturreservat, Stjørdal kommune.

5. FORVALTNING, ØKONOMISKE OG ADMINISTRATIVE KONSEKVENSER

Alternativene for forvaltningsmyndighet for områdene i denne verneplanen er den aktuelle kommune eller Fylkesmannen, samt nasjonalparkstyret for utvidelsen av Blåfjella-Skjækerfjella/Låarte-Skæhkere nasjonalpark.

Denne planen omfatter 14 områder som ligger i kommuner som allerede har forvaltningsansvar for verneområder. Dette gjelder Kvernasselva, Synnes og Erikfjelldalen i Nærøysund kommune, hvor tidligere Nærøy kommune har hatt forvaltningsmyndighet for sine verneområder, Rubben og Forrotjønna i Namsskogan kommune, Sandtjønnaugen i Høylandet kommune, Memorgotuva i Grong kommune, Lystjønna, Sjørdalshalla og utvidelsen av Kvamsfjellet i Steinkjer kommune, Resdalen i Orkland kommune, der tidligere Meldal kommune hadde forvaltningsmyndighet for sine verneområder, Kongrosletta og utvidelsen av Kringåsen i Stjørdal kommune, Rennsjølia i Heim kommune, hvor tidligere Hemne kommune har hatt forvaltningsmyndighet. Trolldalen ligger i Namsos kommune, som har forvaltningsmyndighet for ett verneområde, og som ikke har takket ja til nye. Det er utvidelser av Mjøsund naturreservat i Nærøysund kommune, samt forslag om utvidelse av Mjøsund naturreservat i Namsos kommune, og som tilrås senere.

Forvaltningsansvaret for Blåfjella-Skjækerfjella/Låarte-Skæhkere nasjonalpark ligger i nasjonalparkstyret. Djupdalen naturreservat vil grense direkte til nasjonalparken.

Administrativt vil det bli behov for grensemerking med grensepunkter og skilt. For enkelte områder vil det være behov for forvaltningsplan. Spesielt er det viktig i områder hvor reindrift er aktør. Naturgrunnlag og områder er viktig for samisk næring og kultur, og reindriften har aktiv tilstedeværelse i mange områder. Det vil være lite- eller ikke noe behov for skjøtsel i de fleste områder. Det vil bli vurdert informasjonsstrategi og besøksstrategi for områdene. For noen (få) områder vil naturvennlig tilrettelegging kunne være aktuelt og ønskelig, av flere årsaker. Det gjelder f.eks. utvidelsen av Kvamsfjellet naturreservat.

Mht. økonomi så er erstatning allerede avklart og innkalkulert for de private areal. Grensemerking i form av grensepunkter og skiltmerking vil påføre utgifter. Utarbeidelse av forvaltningsplaner, påfører utgifter. Der hvor det er behov for skjøtselsplaner og gjennomføring av skjøtsel, vil det for enkeltområder kunne være betydelige utgifter, f.eks. i Kvamsfjellet naturreservat. Det samme gjelder mht. informasjonsstrategi- og tiltak, besøksstrategi, samt eventuell tilrettelegging. Dette er utgifter som for Fylkesmannen eller annen forvaltningsmyndighet kan være av et betydelig omfang.

6. HØRING AV VERNEFORSLAGET

Verneforslaget er sendt på høring til lokale, regionale og nasjonale høringsparter, grunneiere, naboer som grenser til forslagene, er annonsert i aviser og i Norsk Lysingsblad og lagt ut på Fylkesmannens hjemmeside. Følgende parter er tilskrevet direkte.

Lokale og regionale høringsparter:

Berørte grunneiere og nabogrunneiere, Trøndelag fylkeskommune, Namsos kommune, Høylandet kommune, Snåsa kommune/Snåsen Tjilte, Nærøysund kommune, Grong kommune, Namsskogan kommune, Steinkjer kommune, Stjørdal kommune, Selbu kommune, Trondheim kommune, Midtre Gauldal kommune, Orkland kommune, Heim kommune, Åarjel Njaarke sijte, Voengel-Njaarke sijte, Skæhkere sijte, Låarte sijte, Tjåehkere sijte, Saanti sijte, Gasken Laante sijte, Plankonsulenten for Nord-Trøndelag Reinbeiteområde, Sametinget, Forum for natur og friluftsliv, KS-Trøndelag, Sør-Trøndelag Jordskifterett, Nord-Trøndelag jordskifterett, Trøndelag Natur og Ungdom, Naturvernforbundet i Sør-Trøndelag og i Nord-Trøndelag, Norges JFF, Sør-Trøndelag, Norges JFF, Nord-Trøndelag, NHO Trøndelag, Norsk Botanisk Forening Trøndelagsavd., Norsk Ornitologisk Forening, avd. Trøndelag, Sør-Trøndelag bonde- og småbrukarlag, Nord-Trøndelag Bonde og Småbrukarlag, Trøndelag Bondelag, NTE nett AS v/Bolsøy, NTE Energi, Sør-Trøndelag Orienteringskrets, Nord-Trøndelag Orienteringskrets, Sør-Trøndelag Røde Kors, Skogselskapet i Trøndelag, Telenor ASA, Trondheimsregionens friluftsråd, Tensio TS AS, Statens vegvesen Region midt, WWF-Midt-Norge v/ Camilla Høvik, 138 Luftving, Syklistenes landsforening i Trondheim v/Richard Liudden Sanders, Norsk organisasjon for terrengsykling v/Sigurd Vestrheim, Nord-Trøndelag Turistforening, Trondhjems Turistforening, Nord Universitet, Trøndelag Idrettskrets, Innstranda Beitelag v/Anne Lise Valle, Selbustrand Utmarkslag v/Håvard Kjøsnes, nettselskapet AS.

Sentrale høringsparter:

AVINOR AS, Biologisk institutt, Universitetet i Oslo, Direktoratet for mineralforvaltning med Bergmesteren for Svalbard, Forsvarsbygg, Friluftslivets fellesorganisasjon, Kjemisk Forbund, Kommunal- og regionaldepartementet, Kommunenes sentralforbund, Kommunesektorens interesse- og arbeidsgiverorganisasjon, Landbruksdirektoratet, Luftfartstilsynet, Natur og Ungdom, NHO Reiseliv, NIBIO, Norges Bondelag, Norges Jeger- og Fiskerforbund, Norges Fjellstyresamband, Norges Geologiske Undersøkelser, Norges handikapforbund, Norges idrettsforbund og olympiske og paralympiske komité, Norges Luftsportforbund, Norges Miljøvernforbund, Norges Naturvernforbund, Norges Orienteringsforbund, Norges Skogeierforbund, Norges vassdrags- og energidirektorat, Norske Reindriftsamers landsforbund, Norsk Biologforening, Norsk Bergindustri, Norsk Bonde- og Småbrukarlag, Norsk Botanisk Forening, Naturhistorisk museum, Norsk Industri, Norsk institutt for naturforskning, Norsk Orkideforening, v/Steinar Samsing Myhre, Norsk Ornitologisk Forening, Norsk institutt for naturforskning, Norsk Zoologisk Forening, NTNU, Fakultetet for naturvitenskap og teknologi, NTNU, Vitenskapsmuseet, Oljedirektoratet, Norske Samers Riksforbund, Reindriftsforvaltningen i Alta, Riksantikvaren, SABIMA, Samenes landsforbund, Statens Kartverk, Statkraft SF, Statnett SF, Stedsnavntjenesten for Midt-Norge v/ Janne Olden Skarbø, Universitetet for miljø- og biovitenskap, Universitetet i Bergen, Universitetet i Tromsø, Universitetets naturhistoriske museer og botanisk hage, Vegdirektoratet, WWF – Norge.

Med hensyn til forslaget om utvidelse av Blåfjella-Skjækerfjella/Låarte-Skæhkere nasjonalpark og opprettelse av Djupdalen naturreservat i Verdal kommune, så er det sendt direkte til rettighetshavere og potensielle rettighetshavere på eiendommene 200/1 og 201/1, Væren og Juldalen allmenning og Snekkermoskogen. Denne adresselista omfatter ca. 180 private adressater, og baserer seg på partsliste mottatt fra Sør-Trøndelag jordskifterett, og gjengis ikke her.

7. MERKNADER TIL VERNEFORSLAGET

Her gjengis merknader til alle forslag som var på høring i 2020.

7.1. Grunneiere, rettighetshavere, naboer

Gustav Berg påpeker på vegne av flere at traktorveg/skogsbilveg i området Blomliseter ikke er med på kartet, at vegen brukes i forbindelse med skogbruk og jakt. Vegen har fått statsstøtte, og må vedlikeholdes. Det er enklest at vegen og nærområder bør ikke tas med i verneområdet. Påtegnet sti i fortsettelsen av veg er også veg.

Gjermund Eggen, grunneier Blomlisetra justerer tilbud mht. å ta ut deler av setervoll.

Jarl Erik Omlie skisserer mulige scooterleier tilknyttet Blomlia, en eksisterende lei til bakenforliggende Omliseter, ei løype som er bratt og krevende. Så et alternativ med ei framtidig løype som følger hovedsti inn til Omlisetra, med mulig bro over bekk. Samt ei løype som tar av fra traktorveg og går opp på fjellet, benyttet av samer og andre.

Johan Storm Nielsen er tidligere grunneier til gnr/bnr 49/5 i Snåsa kommune som ligger i samme område som Blomliseter, ser svært positivt på forslaget og mener at området burde utvides nordøstover, inklusive eiendommen 49/5.

Helge Eide, nabo til Litfjellet – Heståsen, påpeker til oppstartmeldinga en del mangler i adresselista i oppstartmeldinga.

I senere uttalelse sier han at området framstår urørt etter 1945, da siste seterdrift i praksis opphørte, og det er ikke kjente interesser for annet enn beite i området. For hans tilgrensede eiendom vil ikke vernet gi direkte påvirkning, så fremt det ikke innføres begrensninger i randsoner.

Grunneier i Sandtjønnaugen påpeker ønske om trase for snøscootertransport til bakenforliggende hytte, samt drift av bakenforliggende skog.

Øyvind Pettersen Berg anfører på vegne av grunneierne i Bergsåsen ønske om at uttransport av felt elg fortsatt kan gjøres med hjulkjøretøy. De bruker mest mulig av den etablerte veitrase, med avstikkere. Bergsåsen er tørrlendt og grunt land, slik at det ikke settes spor etter ATV.

Øyvind Pettersen Berg anfører på vegne av Berg vasslag at to vannslanger går fra Heimsjøen, og ned til et vannbasseng like ovenfor vernegrensa, og ønsker mulighet for vedlikehold/ny ledning. Man har også diskutert mulighet for grunnboring. Vernebestemmelsene kan ikke være til hinder for det.

Grunneier Nils Magne Granmo foreslår at navnet Gølløvtjønnerget igjen tas i bruk, slik at navnet på foreslåtte Svarttjønnaugen naturreservat blir Svarttjønnaugen – Gølløvtjønnerget naturreservat.

Granmo påpeker at grunneierne i Gølløvtjønnerget var de første som tilbød naturreservat, og det er beklagelig at dette navnet er tatt ut. Området har en spesifikk historie som ligger i navnet.

Gølløvtjønnerget ligger i Midtre Gauldal og Svarttjønnaugen ligger i Melhus, med ulik identitet. Gølløvtjønnerget er også en sentral godt markert terrengformasjon. Også Svarttjønnaugen har en historie, med opprinnelig navn Ræhøllåsen. Derfor er beste løsning todelt navn.

Idar Indset mener at beskrivelse av Nideng er feil, og at det skulle være skog i alder 150-200 år i området er helt ukjent for han. Så å si all skog i området er yngre enn 100 år, og over 50% er skog som har vokst de siste 60 år. Området har sjelden høy bonitet. Videre ser ikke han behov for å verne et område som stort sett eies av det offentlige (Statnett og Trondheim kommune).

Kjersti Stamnes Reinsborg, nabogrunneier i Litjfellet-Heståsen, påpeker stier og skiløyper i området, og at vern ikke må gå ut over muligheten for å vedlikeholde dette nettet. Oppkjøring av skiløyper må kunne fortsette. Videre må det være lov å bruke tørrkvist til bål, vedlikehold av hytter, jakt, sanking av bær og sopp. Beite må kunne fortsette, de må være tillatt med gjerding og vedlikehold av gjerder. De vil gjerne vite mer om hva et slikt vern innebærer, før de kan godta en avtale om vern.

Hans Martin Storø, nabo til Trolldalen, anfører at navnet er sterkt misvisende, men dekker hele landskapet Hølbekkdalen. Slik grensene er tegnet omfatter forslaget betydelig ungskogområder, og naturverdiene bør vurderes nærmere. Et vern som foreslått vil stenge inne skogareal på hans tilgrensende eiendom, som bare har disse areal som transportvei ut av området. Det vil bli uaktuelt med fellestiltak med Firma Albert Collett, samt lite trolig med traktorveg gjennom området. Han forbeholder seg retten til å kreve erstatning for tap ved eventuelt vern.

Kvernå bygdeallmenning som grunneier påpeker vannledning gjennom området, og at det bør være mulig med tilkomst med utstyr for vedlikehold. Videre påpekes mulighet for vedlikehold av gjerder og eksisterende jakttårn, og at nye jakttårn kanskje bør kunne settes opp. Videre påpekes seterveier og skiløyper i forhold til forvaltningsplan, og hva innebærer punktet om tiltak for forvaltning av vilt og fisk, samt om det er nødvendig å søke om oppsetting av gjerde.

Øystein Solheim, leder i Dalbygda beitelag, opplyser pr. telefon at beiting er en allmenningsrett i området, og at området beites med sau og storfe. Det er ikke beiteanlegg inne i forslagsområdet i dag, men det kan bli aktuelt med et sperregjede i framtida. Dette gjerdet bør ikke gå i «siksak» etter administrative grenser, men bør ha et fornuftig og praktisk forløp.

Juldal/Kverndal beitelag ønsker at deres næringskjøring blir likestilt med reindriften, og viser til Lov om motorferdsel i utmark, og henviser til de aktuelle paragrafer i § 7 med hensyn til barmarkskjøring og oppføring av gjerder og samleanlegg.

De ønsker også at det gis mulighet for utvisning av seter hvis det er behov for det.

Per Inge Langeng, nabo til lokaliteten Resdalen, mottok brev fra Fylkesmannen datert 17.06.2020 (om kraftpotensiale i sidebekk til Resa) den 8. juli. Han kan ikke se å ha mottatt vårt høringsbrev. Han har gjennom telefonsamtaler gjort det klart at han har vannkraftutbyggingsplaner for Resa ved sin eiendom/seter i Resdalen. At disse planer ikke nevnes synes han er merkelig. Han ønsker ikke frivillig vern på sin eiendom.

Mads Ole Kringen anfører at han har hytte på egen eiendom i området Kongrosletta, og får begrensninger, bl.a. i transport med snøscooter om vinteren. Det er mye rått skog inntil hytta, og som er vokst opp etter tidligere seterdrift, og dermed ikke spesielt gammel naturskog. Disse trærne kan falle på hytta. Oppvoksende lauvtrær rundt hytta må ryddes for å hindre at hytta blir gjengrodd.

Egil Iversen, eier av eiendom og hytte tilknyttet Kongrosletta, anfører at foreslått snøscootertrase langs gangsti fra Sjølibekken og opp til hytta, ikke er egnet. Istandsetting vil kreve flere tiltak og utbedringer, bl.a. skogrydding. Iversen foreslår en annen trase på østre side av Øyvollbekken, jf. kartvedlegg. Også andre hytteeiere ønsker å benytte denne foreslåtte trase.

Espen Linaker, leder for Sonvatna Hytteforening stiller seg undrende til hvorfor hytteforeningen ikke har fått invitasjon til å uttale seg til saken, da noen av medlemmenes hytter ligger innenfor det foreslåtte verneområdet Kongrosletta. I tillegg går scootertraseen til ca. halvparten av hyttene fra Seteråsen i Flora og gjennom det foreslåtte verneområdet. Hyttene ved Sonvatna har ingen kjørbare vei og de er avhengig av mulighet for transport av ved, materialer m.m. om vinteren med snøscooter.

Kommunen gir tillatelse til 10 turer pr. vinter, færre turer vil begrense mulighetene for frakt til hyttene og begrense muligheten til vedlikehold og bruk.

Håvard Lo, Ove Helge Lo, Arne Johan Lyngen og Anders Øystein Resell, grunneiere i Resdalen, peker på at Resdalen også er viktig område for insekter, fugler, pattedyr og fisk, og elva resa utgjør en viktig del av det nasjonale laksevassdraget Orkla. I tilfelle etableringen av et naturreservat skulle komme i konflikt med interessene for vill laks og sjøørret ønsker de at dette skal tas hensyn til i vernebestemmelsene. Dette gjelder både produksjon av laks og sjøørret og utøvelse av fiske. To steder innenfor det foreslåtte naturreservatet har det i senere tid skjedd store leirras ned i bekke- og elveløp som har gjort at Ela og Resa har tatt nye løp. Dette hindrer adkomst og generell ferdsel langs vassdraget og har i tillegg potensiale til også å påvirke dyrket mark/innmark utenfor verneområdet. Ved begge områdene antas at selv begrensede tiltak vil kunne bremse eller stanse utvidelsen av rasområdene, medføre reetablering av vegetasjon og redusere utvasking av leire til vassdraget. Det er i dag adkomst via landbruksveier til begge de aktuelle områdene som de håper kan være mulig å benytte i tilfelle undersøkelser viser behov for tiltak mot videre utvidelse av rasområdene.

Innenfor foreslått verneområde i Eldalen, ved landbruksvei til Kværnhusøya og Storøya, har det tidligere vært etablert gangbru over Ela. Denne ble tatt av flom for ikke lenge siden, og de ønsker at det innenfor vernebestemmelsene skal være mulig å etablere ny gangbro på samme sted for å sikre tilgang til eiendommene for jakt og næring.

Når det gjelder mulig utbygging av Ela anser de at den eksisterende statusen som nasjonalt laksevassdrag og den kommende statusen som naturreservat i store deler av det aktuelle utbyggingsområdet, vil medføre at det ikke vil bli gitt konsesjon for utbygging av Ela.

7.2. Lokale og regionale høringsparter

Orkland kommune anfører til oppstartmeldinga for Resdalen at de på nåværende stadium ikke kan se at betydelige næringsinteresser blir skadelig berørt, men vil komme med en mer grundig utredning under høringen.

Orkland kommune, i uttalelse til høringen, støtter opprettelsen av et nytt naturreservat i Resdalen med de foreslåtte grensene og tilhørende forskrift. Det bør være åpent for utvidelse av verneområdet dersom grunneierne på tilgrensende eiendommer i framtida ønsker å inngå avtale om frivillig vern av arealer med viktige naturverdier.

Stjørdal kommune viser til at området Kongrosletta grenser til Stjørdal kommune største hytteområde ved Ytre Sonvatnet. En av de to traseene for ferdsel med snøscooter inn til hytteområdet går fra Sæteråsen og krysser det foreslåtte verneområdet øst for Grønfjellvollen. Ut fra kommunens lokale retningslinjer for motorferdsel i utmark kan det gis dispensasjon for inntil 10 turer med snøscooter på vinterføre for transport av bagasje og utstyr inn til egen hytte. Dette har vært praktisert i mange år og kommunens erfaring med denne praksisen er god. Kommunen har også tre leiekjørere som tilbyr transport inn til hytteområdet gjennom det foreslåtte verneområdet. Stjørdal kommune oppfordrer til å ikke redusere hyttefolkets mulighet for nødvendig transport inn til hytteområdet med snøscooter. Kommunen er positiv til frivillig skogvern, men ønsker å poengtere at det er viktig at hyttefolkets interesser også ivaretas, idet transporten det er snakk om ikke påvirker formålet med vernet.

Steinkjer kommune anfører til oppstartmeldinga for Kvamsfjellet at eksisterende ski- og turløyper, samt seterstier må kvalitetssikres og digitaliseres i alle planområdene som vernes. Dette kan gjøres gjennom kontakt med kommunens GIS-ansvarlig, lokale idretts- og historielag. For de skiløypene

som kjøres mest opp, bør Fylkesmannen vurdere eventuell slitasje på slåttemyr før skiløypene digitaliseres, slik at virkningen av oppkjøringen ikke blir i strid med verneformålet. Fylkesmannen bør kommunisere tydelig vernets betydning for bruksrettighetene til Kvernå allmenning Kvernå bygdeallmenning har gnr/bnr 399/2, ikke 399/1 (Statskog). Dette må rettes i oppstartmeldingen. Planområde nr. 14 er ikke avmerket i oversiktskart i oppstartmeldingen. Seinere høringsdokumenter bør inneholde en oversikt over den enkelte kommunes måloppnåelse i forhold til statens målsetting om et vern av 10 % produktiv skog.

I seinere uttalelse anfører kommunen at krav om medbrakt ved for bålrensing i Lystjønna og Sjørdalshalla er vel strengt, påpeker mangler i forskriftene angående el-anlegg/kraftlinje gjennom eksisterende reservat, samt stiller spørsmål angående forskriftspunkt tilknyttet skihytte i området.

Grong kommune er generelt skeptisk til skog vernes for vernets skyld, og at den nasjonale målsetting om 10% mangler bred skogfaglig forankring. De fleste miljøverdier finnes like gjerne utenfor som innenfor verneområder og i mange tilfeller like gjerne i kulturskog som i naturskog, og kommunen mener at skogens miljøverdier ivaretas på en god måte gjennom de etablerte sertifiseringsordninger. Kommune er bekymret for at en nasjonal dobling av skogvernet medfører ytterligere båndlegging av miljøvennlige ressurser som er råstoff for industri og grunnlag for sysselsetting. Det er et paradoks at skog selges til private og samtidig arbeide for at private skal verne skog.

Grong kommune har ingen spesiell kommentar til det foreslåtte verneområde Memorgotuva.

Snåsa Idrettslag og Snåsa idrettsråd påpeker at den populære skiløypa «Bygdaløypa» går gjennom deler av forslaget om Bergsåsen, og at det er behov for fortsatt å rydde og kjøre denne løypa. Videre at det er flere stier i Bergsåsen, og at tilrettelegging av stier kan fortsette. Snåsa idrettslag er i ferd med å utarbeide nytt orienteringskart for Bergsåsenområdet, og ber om planen ikke sperrer for å benytte området til orienteringsløyper. Videre at idrettsarrangement som orienteringsløp og terrengløp kan arrangeres i området, og man er innforstått med at slike arrangement ikke skal medføre vesentlige fysiske inngrep eller ødeleggelse av naturverdier.

Snåsaatråkk anfører at det går skiløype gjennom utkanten av nåværende Bergsåsen naturreservat og gjennom utvidelsesområdet. Det er viktig at denne løypa også i fremtiden kan kjøres med tråkkemaskin. Det er noe fortløpendebehov får å rydde traseen. Det trækkes i en bredde for et skøytespor og et klassiskspor.

Statens vegvesen anfører til oppstartmeldinga at ansvaret for fylkesveger og trafikkisikkerhet er overført til Trøndelag fylkeskommune, men at de fortsatt kan bidra med faglige råd ut fra sin kompetanse. Statens vegvesen uttaler seg nå om riksveger.

Fylkesutvalget i Trøndelag fylkeskommune er i prinsippet imot ordningen om frivillig vern av skog. Vern av skog bør baseres på faglige vurderinger opp mot FNs bærekraftsmål nr., 15 skog. I den aktuelle situasjon knyttet til utfordringer og forpliktelser i forhold til klima og bærekraftsmål 13 klima, burde ressursene i den aktuelle situasjonen omprioriteres til å stimulere økt produksjon og hogst av skog.

Fylkesutvalget påpeker at med 7,4 % andel skogvern i Trøndelag, så gir er det et betydelig bidrag til å oppfylle Stortingets vedtak om 10% skogvern. Det er viktig at man i den videre verneprosess har en helhetlig tilnærming, der både verneformål og bærekraftig produksjon ivaretas.

Trøndelag fylkeskommune vurderer imidlertid at det så langt ikke virker å være store konflikter knyttet til forslaget, og gitt at vernet blir en realitet så anbefales det i størst mulig utstrekning å utarbeide forvaltningsplaner.

Naturvernforbundet i Stjørdal og Meråker gir sin fulle støtte til forslaget om opprettelse av Kongrosletta naturreservat. I tillegg til de biologiske verdier i skog og myr så er området også svært viktig for fuglelivet, og spesielt myrområdene der det hekker flere arter ender og vadefugler, smålom, fiskemåke, gjøk og trane. Naturvernforbundet gir stor honnør til grunneierne som har tatt initiativet til frivillig vern. Området ligger i umiddelbar nærhet til Roltdalen og Skarvan nasjonalpark og av Sona-vassdraget, som er varig verna mot kraftutbygging, og det er til sammen svært store nasjonale verdier i området. Man tar det for gitt at Fylkesmannen bli forvaltningsmyndighet. Man påpeker at det ligger en trase for snøscooter innen forslaget, og er enig i at den i dette tilfelle kan benyttes som før. Området bør få en viss prioritet fra Statens naturoppsyn. I forskriftene bør mulighet for uttransport av storvilt med kjøretøy uten belter, tas vekk. Ved storviltjakt i slike områder bør beltekjøretøy alltid være tilgjengelig. Avslutningsvis bemerkes at FNs naturpanel har slått fast at naturtap er en like stor utfordring som klimakrisen, og at vernarbeidet må styrkes betraktelig, og vern av Kongrosletta vil være et av svært mange bidrag til dette.

Trøndelag Idrettskrets anfører at det er av stor betydning for folkehelsen at vernestatus ikke er til hinder for tradisjonell bruk sommer og vinter, både med hensyn til preparering av skiløyper med maskinutstyr og skånsom rydding av løyper på sommers tid. Videre i forhold til trimløyper/merkede stier og traseer for almen ferdsel og turgåing. Forutsetning er at all aktivitet og tilrettelegging skjer skånsomt og at ikke gjøres inngrep som er irreversible.

Verdal idrettsråd er en stor folkehelseaktør i Verdal med 50 kjentmannsposter. To av disse blir berørt, en ved stien til Tørrgranvola i forslaget om Djupdalen, og en til Flyvollen innenfor forslaget til utvidelse av nasjonalparken. Idrettsrådet ber om at dette blir hensyntatt.

7.3. Nasjonale høringsparter

Forsvarsbygg anfører til oppstartmeldingen at det i forskrift til de enkelte verneplaner inntas nødvendige unntaksbestemmelser som ivaretar hensynet til militær operativ virksomhet. De ber også om at det særskilte unntaket for avgang og landing med Forsvarets luftfartøy medtas i forskrift slik at også hensynet til militær luftoperativ virksomhet ivaretas.

Forsvarsbygg anfører til verneforslaget at Forsvarets interesser er tilstrekkelig ivaretatt.

NVE anfører til oppstartmeldinga at Storvika, Storvasslia og Mevassvika grenser til regulerte vassdrag, men siden det er vernet ned til HRV fra før, så har ikke vern negativ konsekvens. Kraftlinjetraseer kommer i kontakt med Nideng, Svarttjønnåsen og Bergsåsen, og her må standard bestemmelser om linjetilgang inn i bestemmelser. Det er digitalt kraftpotensial i Resdalen og Rennsjølia, men til slik kostnad at utbygging er lite aktuelt. NVE ber Fylkesmannen å opplyse grunneierne om potensialet. Nettselskapet AS er områdekonsesjonær i Rennsjølia og bør kontaktes.

I uttalelse anfører NVE at det ligger distribusjon- og regionalnett i eller nær Bergsåsen, Nideng, Kringåsen, Svarttjønnåsen og utvidelse av Blåfjella-Skjækerfjella nasjonalpark. Det er transmisjonsledning gjennom eller nær Nideng og Bergsåsen. Det er Statnett og nettselskap som har områdekonsesjoner for og eier nett i områdene, hvorav Tensio TN ikke er på adresselista. NVE kjenner ikke til planer om nye nett i de aktuelle områder, men har heller ikke oversikt over de enkelte selskapers eventuelle planer.

Storvasslia, Mevassvika og Storvika grenser mot høyeste regulerte vannstand i regulerte magasin., Alle disse magasin har vernede område som ligger ned mot HRV, og derfor medfører ikke vernet ytterligere konflikter.

I Resdalen og Rennsjølia ligger digitalt kartlagt vannkraftpotensial. I begge områdene vil utbygging være relativt dyrt og vil ikke være konkurransedyktig i forhold til andre prosjekt.

I Bergsåsen grenser utvidelsen med 24 kV-linje eid av NTE. 300 kV-linje Verdal-Tunnsjødal går mellom naturreservatet og plantelivsfredningsområdet. Oppgradering er ikke planlagt i 2019. NVE forventer at nettselskapene uttaler seg vedrørende standardbestemmelser angående drift og vedlikehold.

Det bes om at standardbestemmelse tas inn for 24kV-linje gjennom forslag til utvidelse av Blåfjella – Skjækerfjella nasjonalpark.

Verneforskriften for Nideng har standardbestemmelser for kraft og energianlegg. De går 24 kV og 72kV-linjer, eid av Tensio, gjennom området, samt en transmisjonslinje 420 kV eid av Statnett. Fjæremsfossen transformatorstasjon ligger like ved området, og Tensio TS skriver i «Kraftsystemutredning for Sør-Trøndelag 2020» at de planlegger å installere en ny transformator i stasjonen. Det kan medføre aktualitet mht. endringer av linjen knyttet til stasjonen.

Resdalen grenser til sidebekken til Resa, hvor et digitalt beregnet vannkraftpotensial, med kapasitetspotensial på 1,96 GWh. Prosjektet vurderes å ligge blant de 20% dyreste prosjekt som har fått konsesjon. NVE ber Fylkesmannen opplyse grunneier om potensialet.

Rennsjølia er kartlagt med et digitalt potensiale i nedre del av Ladalsvassdraget, kapasitet 1,06 GWh, og er blant de 20% dyreste prosjekt som har fått konsesjon, og realisering er lite sannsynlig. NVE ber Fylkesmannen opplyse grunneier om potensialet.

I Svarttjønnåsen går 72-kVlinje gjennom allerede vernet område.

For Kringåsen bes standardbestemmelser om at kraft- og energianlegg tas i forskriften.

Det er ingen kjente konflikter eller planlagte energianlegg som NVE kjenner til i øvrige områder.

Statnett ber om at standardbestemmelser for nett for linjer knyttet til Bergsåsen naturreservat, tas inn i § 4.

Statnett viser for lokaliteten Nideng til tilrådning til forskrift for Rupefjell og Selslinatten naturreservat fra Miljødirektoratet og ønsker at lignende formuleringer tas inn i forskriften for Nideng når det gjelder drift av kraftlinjer. Disse formuleringer er som følger:

§ 4. Vedlikehold av driftsveier for kraftlinje i henhold til tilstand på vernetidspunktet.

§ 5. Utenom eksisterende traktorveier, driftsveier for kraftlinje og stier er sykling, bruk av hest og kjerre, samt ridning forbudt.

§ 6. Nødvendig motorferdsel i forbindelse med drift og vedlikehold av eksisterende energi- og kraftanlegg på driftsvei for kraftlinje avmerket på vernekartet.

Direktoratet for Mineralforvaltning (DMF) viser til at mineralressurser er ikke-fornybare naturressurser og en langsiktig forvaltning av disse ressursene er derfor viktig. Dersom ressursene bygges ned eller båndlegges, er de i mange tilfeller utilgjengelige i overskuelig framtid. På generelt grunnlag bør vernemyndigheten i alle saker der det planlegges for vern se til informasjon i DMFs kartinnsyn og NGUs ressursdatabaser for å sikre at verneområder ikke båndlegger mulighetene for undersøkelser, prøvetaking og eventuell utnyttelse av mineralske ressurser som er eller kan være viktige nå og i framtida. Når det gjelder de enkelte områdene berører lokaliteten Resdalen grusforekomsten Seterhaugen, hvor det er etablert et masseuttak. DMF anbefaler at verneområdet tilpasses forekomsten, slik at det ikke legges begrensninger for mulig framtidig utnyttelse av

ressursene. Lokaliteten Rubben omfatter sulfidforekomsten Josefmyrtjønnen i NGUs malmdatabase. DMF er ikke kjent med at det pr. i dag foreligger interesser knyttet til forekomsten eller for å drive undersøkelser i området. Fylkesmannen bør følge opp om det er tilrådelig med vern av forekomsten. Litjfellet-Heståsen berører sulfidforekomsten Ingridsvollen. DMF er ikke kjent med at det foreligger interesser til forekomsten og har derfor ikke merknader til verneforslaget. Nideng berører en liten del av grusforekomsten Tanem i et område med eksisterende bebyggelse. DMF har derfor ikke merknader til verneforslaget.

Norsk Bergindustri understreker viktighet av å undersøke områders eventuelle geologiske forekomster før vernevedtak, for ikke å hemme framtidig næringsutvikling i- eller i tilknytning til det foreslåtte verneområde. NGU og Direktoratet for mineralforvaltning har gode kartløsninger for å belyse dette.

Kartverket og Språkrådet uttaler seg begge til navnesetting, med utgangspunkt i Sentralt stedsnavnregister (CCP). Vi referer derfor deres uttalelser i samme avsnitt, og omtaler de navneforslag de har endringsmerknad på.

Kvenvasselva er et godkjent navn, men Kartverket påpeker at området ikke når helt ned til elva, og antyder at navnet Kvern fjellet kunne brukes i stedet. Språkrådet mener at navnet må være greit, siden området følger elveløpet i lia ovenfor. Med hensyn til Trolldalen så har Kartverket fått inn lokalt forslag: Trolldalen og Hølbekkdalen. Språkrådet sier at Trolldalen ligger i utkanten av området, og det bør vurderes et mer dekkende navn, f.eks. Hølbekkdalen. Mjøsund naturreservat: Språkrådet anfører at Mjøsundet er eneste godkjente skrivemåte, men at Mjøsundet ligger utenfor både det nåværende og utvidete verneområdet, og et mer dekkende navn bør finnes. Medjåura/Memorgotuva så er Memorgotuva godkjent som navn. Begge anbefaler å binde sammen: Medjåurda og Memorgotuva naturreservat. Begge mener Blomlisetran bør skrives som Blomliseteren. Navnet Sjørdalshalla er «nyskapt» navn som viser til elva Sjøra og at området ligger på sørsiden av dalen. Dalhalla er det vanlig brukte navnet. Kartverket har opprettet navnesak, med Dalhalla og Sjørdalshalla som alternativ. Kartverket foreslår at Dalhalla brukes. Språkrådet sier at navnesetting må avvendes inntil navnesak er avklart. Djupdalsbekken er godkjent skrivemåte, mens Djupdalen ikke er registrert. Kartverket kan registrere Djupdalen som navn. Begge anfører at Djupdalen naturreservat kan brukes. For Kongrosletta er det to godkjente navn, Kongrosletta og Bakvendtkjølen. Det er neppe snakk om slette, med *slætt* som kommer fra slåttemark. Men lokal uttale vil bli lik for de to endinger, og Fylkesmannen kan bruke navnet i høringsforslaget. Språkrådet mener at for Kongrosletta, så kan Fylkesmannen velge enten Bakvendtkjølen eller Kongrosletta. For Litjfellet-Heståsen tilrår Språkrådet og Kartverket skrivemåten Litjfellet og Heståsen naturreservat. Nideng er godkjent, men begge anfører at navnet ikke er dekkende for geografien. Kartverket foreslår Fosshauet. Kartverket anfører at Resdalen burde ha mer spesifikt navn, da Resdalen er et stort områdedekkende navn. Storvika strekker seg nå ut over selve vika, og Kartverket stiller spørsmål om området burde ha to navn. Språkrådet foreslår Storvika og Rødberga naturreservat.

For Sjørdalshalla har Kartverket opprettet navnesak, med Dalhalla og Sjørdalshalla som alternativ.

Tensio TN anfører at de har anlegg nært Bergsåsen naturreservat, og mener at deres behov her er dekket i forskriftens § 7 c). De har også kraftlinje knyttet til Djupdalen naturreservat/utvidelse av Blåfjella-Skjækerfjella nasjonalpark, og ber her om at det i forskriften tas inn punkt for unntak, som gjør at de kan ivareta sine forpliktelser for nettet, dvs. «nødvendig motorferdsel i forbindelse med drift- og vedlikehold av eksisterende energi—og kraftanlegg, og oppgradering og fornyelse av kraftledninger.

Tensio TS har kraftlinjer i områdene Nideng og Svarttjønnåsen-Gullaugtjønnberga. De opplyser at Nideng planområde berører 22 kV kraftledning og 66 kV kraftledning. Som bemerket i høringsforslaget er ikke ryddegaten under 66 kV ryddet i dag pga. tilstrekkelig høyde mellom vegetasjon og kraftledningen. De mener at deres behov i stor grad blir ivaretatt gjennom forslag til verneforskrifts § 4 j og k, samt § 6 b og 7 j. Det kan i enkelte tilfeller være aktuelt med hogst av skog som står utenfor klausulert ryddegate for å sikre ledningen mot trefall ved uvær. Dersom dette ikke er å forstå som en del av § 4 j, foreslår de at dette tas inn som et eget punkt i § 7.

7.4. Samiske interesser

Sametinget anfører til oppstart at det ikke må konsulteres på dette stadium i prosessen og vil vurdere behov for konsultasjoner senere.

Følgende forhold er av avgjørende betydning for Sametinget for at det kan gis tilslutning til verneforslagene i samiske områder:

- Formålet med vernet må også være å sikre grunnlaget for samisk kultur, herunder reindrift i reindriftsområder.
- Generelt unntak for bruk av beltekjøretøy på snødekt mark i forbindelse med utøvelse av reindrift
- Generelt unntak for skjæring av skohøy, uttak av ris til gammer og uttak av materialer til duodji/tradisjonell samisk husflid
- Generelt unntak for reindrifas nødvendige uttak for brensel og for vedlikehold av lovlige oppsatte reingjerder og annet reindrifstutstyr
- Flerårige dispensasjonstillatelser for terrengkjøretøy på barmark og helikopter ved utøvelse av reindrift.
- Bestemmelser om at samiske interesser skal ivaretas ved etablering av forvaltningsordninger.

Sametinget vil komme med detaljerte innspill i forbindelse med høring, og nevner at det er avklart at det skal være mulig å ta ut rilkuler fra bjørk i skogverneområder. Sametinget ber om at Fylkesmannen i Nord-Trøndelag avklarer med berørte reinbeitedistrikt og evt. andre berørte samiske interesseorganisasjoner om behovet for konsultasjoner.

Sametinget anfører at det nå begynner å bli mange skogvernområder og andre verneområder i Trøndelag. Det understrekes viktigheten av en god og smidig forvaltning som ivaretar de samiske interessen på en god måte jf. avtale mellom Sametinget og Miljøverndepartementet om retningslinjer for verneplanarbeid etter naturvernloven i samiske områder § 6.

I sin endelige uttalelse henviser Sametinget til at distrikter vektlegger ILO 169 artikkel 14, SP 27 (FNs konvensjon om politiske og sosiale rettigheter) at vern ikke skal begrense samiske rettigheter. Sametinget er opptatt av at vern skal inkludere bruk, og at den tradisjonelle utøvelsen av samisk reindrift skal kunne foregå uhindret i områdene. Sametinget påpeker at det er mange områder som skal vernes, at distriktene gjerne blir berørt av flere verneområder, og at dette medfører en uoversiktlig situasjon for distriktene, spesielt med tanke på dispensasjonssøknader.

Sametinget henviser videre til de punkter som ble spilt inn til oppstartmeldingen. Sametinget slutter seg til formålsparagrafens anførsel til reindrift, unntak for beltekjøretøy på snødekt mark, der unntak for samisk sløyd mv er lagt til § 4. Med hensyn til uttak for brensel og for vedlikehold av oppsatte reingjerder og annet reindrifstutstyr, så påpeker Sametinget at det er lagt til § 4 i kun tre av

områdene innenfor samiske distrikt, og i § 7 i de øvrige. For å gi sin tilslutning til forslaget, så forutsetter Sametinget at dette punkt legges til § 4 i alle områder.

Når det gjelder barmarkstransport og flerårige dispensasjonssøknader, så forutsetter Sametinget for å kunne slutte seg til forslaget, at Fylkesmannen samordner behandling for alle verneområder for skog hvor reinbeitedistriktene har sin reindrifftsutøvelse, slik at distriktene ikke behøver søke for hvert verneområde, men kan søke samlet for alle områder.

Sametinget forutsetter videre at samiske interesser ivaretas videre i forvaltningsordningene for verneområdene.

Sametinget forutsetter videre at unntak for uttak fra rilkuler fra bjørk blir stående i § 4 i endelig vedtak. Sametinget bemerker videre at distriktene forventer at muligheten for fortsatt jakt og fiske er til stede, at eksisterende trekkleier, flyttleier og stier kan holdes åpne og ryddes ved behov, samt at rilkuler fra andre trær enn bjørk kan tas ut ved behov. Sametinget ser på dette som tradisjonelle rettigheter som tilhører samisk kultur og reindrifftsutøvelse, som vernebestemmelser bør gi rom for uten behov for dispensasjoner.

Sametinget påpeker at de forstår det slik at Fylkesmannen vil ta hensyn til revisjon av reguleringen av Mjøsundvatnet, via NVE.

Konsultasjon.

Sametinget ber om konsultasjon før verneområdene og bestemmelsene knyttet til de endelig vedtas. Sametinget ber om at forslag til vedtak blir sendt før konsultasjon.

Fylkesmannen i Nordland, reindrifftsavdelingen, anfører til oppstart at Erikfjelldalen ligger i Voengel Njaarke reinbeitedistrikt, og har alle typer sesongbeiter, unntatt sommerbeite.

Det er et viktig område for oppsamling av rein. Det går flere flytt- og trekkleier gjennom området. Beiteområdene i Voengel Njaarke er oppdelte av mange fysiske inngrep og vanskelige topografiske forhold. I forbindelse med vern av områder er det ønskelig at beitebruken og reindrifftsarbeidet kan skje mest mulig uhindret og fleksibelt. Det omfatter blant annet motorisert ferdsel, jakt og skadefelling av rovvilt, bruk av tre til brensel, sløydmaterialer og provisoriske gjerder. Samisk reindrift er nært knyttet til samisk kultur, språk og samfunnsliv. Ut fra Grunnloven, folkeretten og intern norsk rett skal myndighetene legge forholdene til rette på ulike områder som har betydning for samisk språk, kultur og samfunnsliv. Dette gjelder både sikring av de verdiene som finnes i dag, og utviklinga for framtida. I planleggingen dreier dette seg først og fremst om at offentlige planer skal bidra til å sikre ressursgrunnlaget for samisk reindrift i nåtid og framtid. Også i forbindelse med verneplanarbeid er det viktig at dette hensynet blir ivaretatt.

Det anbefales at planarbeidet har et mest mulig oppdatert kunnskapsgrunnlaget om reindriften i Voengel Njaarke og distriktets arealbruk og behov. Det bør derfor legges til rette for en best mulig medvirkning fra reindrifftens side. Det er en fordel å utarbeide et opplegg for medvirkning og direkte kontakt med reindrifftsneringa fra et tidlig tidspunkt. Det gir bedre mulighet til å finne løsninger som både kan ivareta hensynet til verneverdier og hensynet til reindriften som samisk næring.

Voengel Njaarke reinbeitedistrikt anfører til oppstart at Erikfjelldalen er vår- høst- og oppsamlingsområde, samt at det er flyttleier her. Valg av flyttleier avhenger av beite- og driftsforhold, og hva som er mest hensiktsmessig for den enkelte vintergruppering.

Distriktet er avhengig av å bruke motoriserte kjøretøy, snøscooter, motorsykkel og ATV, samt helikopter ved spesielle behov. Det må ikke etableres forskrifter som forringer den etablerte bruken.

Distriktet sliter med stor rovdyrtetthet av gaupe og jerv, og det må ikke legges hindringer for åteplass/åtebu ved jakt på gaupe og jerv, samt utkjøring av åte. I det samiske reinbeiteområdet er det rett til å ta lauvtrær, busker, einer, vidjer, bark til graving av skinn, gammer, koier, buer, teltstenger og andre bruksting, jf. Reindriftslovens § 25. En verneforskrift må ikke sette dette til side. Det skal ikke betales leie eller kortavgift for jakt, fangst og fiske.

Voengel Njaarke sijte anfører i konsultasjon at Erikfjelldalen er et svært viktig reinbeiteområde, på grunn av rikt næringstilfang. Tidligere var det tradisjonelt brukt i forbindelse med melkeproduksjon, nå ved kjøttproduksjon. Det er mange seter av kåter i området. Området er både vårbeite, tidlig sommer-, høst- og delvis vinterbeite. Det blir stående igjen dyr i området til alle årstider. Distriktet bruker motorkjøretøy og helikopter i driften, men søker å begrense dette ut fra rasjonalitet og praktikalitet. Gammel skog og lav er viktige beiteområder for rein. Vern ivaretar således ressursgrunnlaget for reindrift, men en forskrift kan også medføre begrensninger i reindriftutøvelsen. Distriktet mener at reindriftstretten ikke må forringes av et eventuelt vern, og at alle unntakspunkt i § 7 bør flyttes til § 4 og § 6. Distriktet opplever økt rovdyrtrykk, og påfølgende nytt driftsmønster, med mer arbeid og større kostnader. Ved flytting må rein gjerdes inn om natta, og det er da nødvendig å sette opp midlertidig gjerde, basert på medbrakt netting, medbrakte stolper eller virke fra stedet. Det kan da også være aktuelt med en «semi-midlertidighet», ved at stolper står over tid og at netting ut fra praktisk rasjonalitet i arbeidet kan bli stående ei tid, inn til et par måneder. Ved passering av bekker med høy vannføring kan det være aktuelt forsterke overgangen med et par bjørkestranger. Distriktet mener at elgjakten i Erikfjelldalen forstyrrer rein i brunst, og elgjakt bør ta mer hensyn til reindriften. Distriktet lager husflidsprodukter av rilkuler også fra bartrær, samt av never

Santi sijte anfører til oppstart og i konsultasjon at distriktet er et helårsdistrikt. De områder som er foreslått inngår i viktige vår-, sensommer, høst- og vinterbeiter. I området er det trekk og flyttveier. Santi sijte har sterke bruksrettigheter tuftet på gammel hevd og sedvane, og ved vern skal ikke bruksrettighetene bli svekket og innskrenket. Bruken av området skal kunne foregå om tidligere, med de tekniske hjelpemidler som reindriften benytter. Distriktet ber om konsultasjoner både før og etter verneforslaget.

Santi sijte anfører i konsultasjon at det er viktig at reindriftsutøvelsen ikke blir hindret som følge av et vern. Snøscooter benyttes årlig, iblant også barmarkskjøretøy. Distriktet er presset av mange inngrep, bl.a. i form av hytter, bilveger, kraftutbygging, kraftlinjer, ferdsel, mv. Det forutsettes at reindriften rettigheter til jakt, fangst og fiske ikke berøres av vern. Det er ønskelig at det skal lages forvaltningsplan. Formålsparagrafen dekker ikke godt nok, og ønsket formulering er «Ivaretakelse av naturgrunnlaget er viktig for samisk kultur og næringsutnyttelse. Området skal kunne bruke stil reindrift. Det er ønskelig at forskriftens § 7 j), uttak av bjørk til ved, flyttes til § 4. Mulighet for rydding av flyttleier bør også være i § 4. Distriktet er prinsipielt uenig i at bruk av barmarkskjøretøy og helikopter i reindrift må omsøkes. Det burde være et bedre oversiktskart som viser hvor de enkelte verneområder ligger.

Saanti sijte sier i en egen uttalelse til høringen at det er svært viktig at alle verneområder, også naturreservater, ikke skal være til hinder for deres daglige utøving av næring og samisk reindriftskultur. Saanti sijte har sterke bruksrettigheter til sine områder som tufter på gammel hevd og sedvane. Deres bruk skal kunne fortsette som tidligere med de tekniske hjelpemidler som gjerder, gjeterhytter, snøscooter, ATV, motorsykler og helikopter mv. Store deler av Saanti sijte ligger i verneområder. Det er vesentlig at forskrifter, regler og planer ikke er til hinder for eller svekker rettighetene til samisk kulturnæring. Sametinget påpekte i sitt innspill til oppstart av verneprosess at

det er viktig at samiske interesser og reindriftas rettigheter blir ivaretatt i forskriftene og eventuelt en framtidig forvaltningsplan og forvaltningsordninger. Saanti sijte samstemmer med dette.

Kongrosletta ligger i Saanti sijte, som er et helårsdistrikt. Området er viktig vår, sensommer, høst og vinterbeiter for deres rein. Seminaturalige myrer som det er vist til i beskrivelsen av området, og som har status som sterkt truet, holdes i stor grad i hevd av reinens tilstedeværelse. Gjennom området er det trekk- og drivingsleier, som ligger der de naturlige forutsetningene er slik. Området ligger sentralt i drivingsområder for Saanti sijte.

Formålsparagrafen for Kongrosletta naturreservat er ikke god nok og bør være «Ivaretakelsen av naturgrunnlaget er viktig for samisk kultur og næringsutnyttelse. Området skal kunne brukes til reindrift».

På barmark er Saanti sijte avhengig av barmarkskjøretøyer for å drive reinen. De mener at barmarkskjøring i reindrift bør plasseres i forskriftens § 6. Dette sikrer at samisk reindrift kan drives som tidligere. Dersom barmarkskjøring skal skje som dispensasjon, må det gis flerårige tillatelser med bakgrunn i distriktsplanen og det må kunne gis felles tillatelser etter en felles søknad i alle verneområder som ligger i Saanti sijte uavhengig av forvaltningsform. Det er en uholdbar situasjon å søke de ulike verneområdene enkeltvis, noe som gir tillatelser av ulik varighet og form.

Reindriftas nødvendige uttak av bjørk til brensel, samt til vedlikehold av lovlig oppsatte gjerder og annet reindriftsutstyr er plassert i §7. Dette er uakseptabelt og må flyttes til § 4. Videre må nødvendig rydding va flytt- /drivingsleier også inn der.

Det bes om at det utarbeides en forvaltningsplan for Kongrosletta naturreservat, og at de får anledning til å medvirke i utarbeidelsen av den.

Tjåehkere sijte anfører via plankonsulenten i Nord-Trøndelag reinbeiteområde, at for distriktet er arealvern i stor grad positivt for reindriften, samtidig som vern legger en del potensielle begrensninger på reindriften, og som distriktet er uenig i. Det er rettigheter etablert gjennom alders tids bruk. Derfor skal etter distriktets mening alle reindriftstiltak som etter dagens forskrift er søknadspliktige, tillates automatisk. Det vi si at punkt i forskriftenes § 7, spesifiserte unntak, føres til generelle unntak i §4 eller § 6, der det passer.

Åarjel Njaarke reinbeitedistrikt anfører i uttalelse at i henhold til ILO 169. art.14, SP 27 og FNs urfolksdeklarasjon av september 2007, betyr at vern ikke begrenser de samiske rettigheter, men er et vern mot ødeleggelse av naturmangfold forårsaket av kommersielle interesser. Vern skal ikke være til hinder for reindrift, og ved eventuell motstrid skal de folkerettslige bestemmelser vedrørende urfolksretten være gjeldende. Eventuelle begrensninger skal erstattes etter rettslig skjønn.

Distriktets erfaring er at vern øker trafikk i områdene, både av turister, forvaltningsmyndighet og SNO, spesielt på vinter. Dette kan under gitte omstendigheter være uheldig, og de ber om orientering når slikt inntreffer.

De samiske retter bygger på alders tids bruk og sedvane, stadfestet av høyesterett. Distriktet imøteser et forvaltningsregime som legger avgjørende vekt på dette. Distriktet kan ikke søke dispensasjon for sin drift basert på alders tids bruk og sedvane.

På disse betingelser stiller distriktet seg positiv til et verneområde.

5 av 6 sidaandeler i distriktet står bak uttalelsen.

Åarjel Njaarke anfører i konsultasjon, med 5 av 6 sidaandeler tilstede, de samme prinsipielle betraktninger i forhold til de samiske rettigheter, og at reindriften ikke kan forholde seg til et nettverk av forskrifter. Distriktet påpeker videre at ulike forskrifter har ulike bestemmelser. Distriktet er i ferd med å utvikle distriktsplaner, men anfører at distriktsplaner også har blitt brukt mot reindriften i rettsprosesser. Distriktet påpeker betraktninger om reindriften i Landbruksdirektoratets reindriftsregnskap, bl.a. med henvisning til Rapport 6/2016, om forholdet mellom reindriftsretten og reindriftsloven, herunder at rettighetene ikke er uttømmende regulert gjennom loven, men også basert på alders tids bruk, mv.

Mads Kappfjell, Åarjel Njaarke reinbeitedistrikt, melder på vegne av sin sidaandel at det er bra at formålsparagrafen omfatte bevaring av det samiske naturgrunnet, og at vernet dermed anerkjenner og tar hensyn til reindriften. De foreslåtte verneområder er brukt reindriften i uminnelige tider på en ansvarlig måte, noe som muliggjør at det kan sikres unik skognatur gjennom varig vern. Han påpeker følgende påpekes om konkrete områder:

Forrotjønn naturreservat: Maetelen sijte har et gjerdeanlegg i nærheten av området. Inndriving skjer vis Svarttjønn og det må påregnes kjørespor av motorsykkel og ATV på barmark. Trase fra Leikhaugen til Finntjønnfjellet brukes også på barmark ved tilsyn.

Sandtjønnhaugen naturreservat og områdene omkring benyttes. Det er viktig at eksisterende stier, traktorveger og selvvalgte traseer kan ryddes.

Trolldalen naturreservat ligger innenfor et mye brukt vinterbeite. Rydding og av eksisterende stier og kjøretraseer må påregnes.

Synnes naturreservat ligger innenfor vinter- og vårbeite. Rydding og av eksisterende stier og kjøretraseer må påregnes.

Kvernasselva naturreservat ligger innenfor vinter- og vårbeite. Rydding og av eksisterende stier og kjøretraseer må påregnes.

Storvasslia, utvidelse av Mjøsund naturreservat ligger innenfor vinter- og vårbeite. Det benyttes snøscooter på snødekt mark. Noe barmarkskjøring må påregnes. Reindriften flyttveier og kjøretraseer må holdes i hevd og ryddes.

Mevassvika, utvidelse av Mjøsund naturreservat, ligger innenfor vinter- og vårbeite og berører flyttleier. Det benyttes snøscooter på vinterføre, samt at barmarkskjøretøy må påregnes. I forbindelse med ny konsesjonsbehandling av regulering av Mjøsundvatnet, så har distriktet konsultert med NVE, og påpekt at de primært ikke ønsker ny konsesjon og at området bør tilbakeføres. Hvis det gis ny konsesjon, ber de om vilkår i form av det opparbeides en veg/flyttleie på sørsiden av vatnet, ved det smaleste punktet på Mjøsundvatnet, og som kan benyttes ved flytting til og fra vinterbeite. Det er vedlagt skisse av traseen.

Kappfjell anfører videre at det strider mot samisk selvbestemmelsesrett og grunnlovens § 108 at reindrift må søke om visse tiltak i medhold av forskriftenes § 7. Det må opprettholdes en tidsmessig drift, både i forhold til produksjon og forvaltning, samt bevaring av landskap og beite. Derfor er det en prinsipiell holdning at reindriftsrelaterte punkter i § 7 føres inn under de generelle unntakene i § 4 og § 6.

Mads Kappfjell bekrefter i telefonsamtale/konsultasjon sin uttalelse, bemerker at han fra styret i distriktet ikke var informert om den planlagte konsultasjonen med Fylkesmannen, og anfører at en god distriktsplan vil kunne være et grunnlag for både rein- og verneforvaltning.

Gasken Laante sijte anfører via plankonsulenten for Nord-Trøndelag reinbeiteområde at det planlagte området knyttet til Djupdalen og Blåfjella-Skjækerfjella/Låarte-Skæhkere nasjonalpark benyttes senhøst, vinter og vår, men at det også kan benyttes på andre tider av året. Gasken Laante er et typisk helårsområde med til dels stor sesongoverlapp mellom beiteområdene. Derfor kan det bli aktivitet med snøscooter og barmarkskjøretøy, samt andre typiske behov som oppstår under reindriftsutøvelsen. Utvidelse av nasjonalparken skjer under eksisterende forskrift, men Djupdalen naturreservat kommer i et nytt område, som blir mer intensivt utnyttet av distriktet.

For distriktet er arealvern i stor grad positivt for reindriften, samtidig som vern legger en del potensielle begrensninger på reindriften, og som distriktet er prinsipielt uenig i. Det gjelder rettigheter som reindriften har etablert gjennom alders tids bruk. Gasken Laante sijtes oppfatning er derfor at alle reindriftstiltak som i forskriften er søknadspliktige, jf. § 7 e, f, g, h føres inn under § 4 og § 6, der det passer.

Gasken Laanten sijte anfører i tillegg i konsultasjon at reindriftskart kan være unøyaktige, idet alle areal er viktige for reindrift. Iblant må de ned i de trange dalene for å hente opp rein. De har erfaring for at verneområder kan tiltrekke seg anlegg av hytteområder i nærheten. Verneområder burde derfor være større. Hytter, veger, grøfter og ferdsel er til ulempe for reindriften. Distriktet ønsker mer informasjon fra nasjonalparkstyret hvis nasjonalparken blir utvidet innen deres område.

Skækhære sijte anfører via plankonsulenten ang. utvidelsen av Blåfjella-Skjækerfjella nasjonalpark at Skæhkere sijte er et helårsdistrikt. Det kan derfor bli aktivitet både med snøscooter og barmarkskjøretøy i området, samt andre typiske behov som midlertidige gjerder mv. Om utvidelsen blir vedtatt, vil den følge samme forskrift og forvaltningsplan som eksisterer for nasjonalparken. For distriktet er arealvern, uavhengig av verneform, i stor grad positivt for reindriften. Samtidig legger vernet en del potensielle begrensninger på reindriften rettigheter som distriktet prinsipielt er uenig i. Dette gjelder rettigheter som den samiske reindriften har etablert gjennom alders tids bruk. Alle reindriftstiltak som etter dagens forskrift er søknadspliktige må tillates automatisk. Reindriftsretten reguleres gjennom reindriftsloven og alders tids bruk.

Skæhkere sijte anfører i konsultasjon at distriktet er presset av mange inngrep, i form av hyttebygging, skiaktivitet, hogst, skogsveger mv. Gammel skog er viktig som vinterbeite, idet rein beiter på lav i gammelskog. Hogst av gammelskog medfører at rein kan trekke ned i bygda eller over grensa til andre distrikt. Det aktuelle området ved Hommelberget – Djupdalen er spesielt høstbeite under brunst, men Skæhkere er også et typisk helårsdistrikt, med stor overlapp mellom sesongbeitene. Det kan derfor bli aktuelt både med snøscooter, barmarkskjøretøy, samt andre typiske behov som midlertidige gjerder, mv. Samtidig legger vernet på en del begrensninger distriktet er uenig i, og for rettigheter som den samiske reindriften ha etablert gjennom alders tids bruk. Skæhkere sijtes oppfatning er da at alle unntak, som i dag er søknadspliktig, skal unntas automatisk. Distriktet er ut fra disse forutsetninger positiv til utvidelse av nasjonalparken som foreslått.

Voengel Njaarke sijte anfører i konsultasjon at Erikfjelldalen er et svært viktig reinbeiteområde, på grunn av rikt næringstilfang. Tidligere var det tradisjonelt brukt i forbindelse med melkeproduksjon, nå ved kjøttproduksjon. Det er mange seter av kåter i området. Området er både vårbeite, tidlig sommer-, høst- og delvis vinterbeite. Det blir stående igjen dyr i området til alle årstider. Distriktet bruker motorkjøretøy og helikopter i driften, men søker å begrense dette ut fra rasjonalitet og

praktikalitet. Gammel skog og lav er viktige beiteområder for rein. Vern ivaretar således ressursgrunnlaget for reindrift, men en forskrift kan også medføre begrensninger i reindriftutøvelsen. Distriktet mener at reindriftstretten ikke må forringes av et eventuelt vern, og at alle unntakspunkt i § 7 bør flyttes til § 4 og § 6. Distriktet opplever økt rovdyrtrykk, og påfølgende nytt driftsmønster, med mer arbeid og større kostnader. Ved flytting må rein gjerdes inn om natta, og det er da nødvendig å sette opp midlertidig gjerde, basert på medbrakt netting, medbrakte stolper eller virke fra stedet. Det kan da også være aktuelt med en «semi-midlertidighet», ved at stolper står over tid og at netting ut fra praktisk rasjonalitet i arbeidet kan bli stående ei tid, inn til et par måneder. Ved passering av bekker med høy vannføring kan det være aktuelt forsterke overgangen med et par bjørkestranger. Distriktet mener at elgjakten i Erikfjelldalen forstyrrer rein i brunst, og elgjakt bør ta mer hensyn til reindriften. Distriktet lager husflidsprodukter av rilkuler også fra bartrær, samt av never.

Låarte sijte anfører i konsultasjon at Blomliseter brukes på vinter, og at Bergsåsen ligger utenom aktivt reinbeiteområde. Gammelskog er viktige beiter for rein når det ellers er vanskelige vinterbeiteforhold. Således kan vern være en fordel for reindrift. Distriktet anfører at de forbeholder seg retten til å drive etter den til enhver tids gjeldende reindriftslov.

Protokoller fra konsultasjoner



Fylkesmannen i Trøndelag
Trøndelagen fylhkenålma

Reinbeitedistrikt

Vår dato: 30.06.2020 Vår ref.: 2020/656

Deres dato: Deres ref.:

Protokoll – konsultasjon. Forslag om vern av Hommelberget – utvidelse av Blåfjella-Skjækerfjella/Låarte-Skæhkere nasjonalpark - konsultasjon mellom Fylkesmannen og Skæhkere sijte. Protokoll.

Mellom Skæhkere sijte og Fylkesmannen i Trøndelag er det den 30.06.2020 avholdt konsultasjon. For Fylkesmannen møtte Eldar Ryan og for Skæhkere sijte møtte leder Mathis Hætta.

Området er tilbudt som frivillig vern fra grunneier Værdalsbruket, og fremmes av Fylkesmannen som en utvidelse av Blåfjella-Skjækerfjella/Låarte-Skæhkere nasjonalpark, innenfor eksisterende verneforskrift.

Distriktet anfører at reindriften generelt er presset av mange inngrep og forstyrrelser, i form av hyttebygging, skiaktivitet, skogsveger, hogst, mv.

Gammel skog er viktig som vinterbeite, når vanlig vinterbeite er vanskelig tilgjengelig, ved at reinen beiter på lav i gammelskog. Distriktet anfører at ved hogst av gammelskog kan reinen i større grad trekke ned i bygdene. Reinen kan også trekke etter skogsveger. Rein trekker f.eks i dette området over grensa til Feren reinbeitedistrikt. Dette har økt etter at gammelskog i området er hogd.

Det aktuelle området er spesielt høstbeite under brunst, men Skæhkere sijte er et typisk helårsdistrikt, med til dels stor overlapp mellom sesongbeitene. Det kan derfor bli aktivitet med snøscooter og barmarkskjøretøy i området, samt andre typiske behov som midlertidige gjerder mv. Samtidig legger vernet en del begrensinger som distriktet er prinsipielt uenig i. Dette gjelder rettigheter som den samiske reindriften har etablert gjennom alders tids bruk. Skæhkere sijtes generelle oppfatning er da at alle reindrifstiltak som etter dagens forskrift er søknadsplichtige, skal tillates automatisk. Reindriftsretten reguleres gjennom reindriftsloven og alders tids bruk.

Postadresse:
Postboks 2600
7734 Steinkjer
fmltpost@fylkesmannen.no

Besøksadresse:
Steinkjer: Strandveien 38
Trondheim: Prinsensgt 1
www.fylkesmannen.no/trondelag

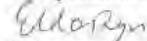
Telefon:
74 16 80 00
Org.nr.:
974 764 350

Saksbehandler:
Eldar Ryan
Telefon:
+47 74 16 80 58

Distriktet er ut fra disse forutsetninger positiv til utvidelse av nasjonalparken som foreslått.

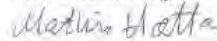
Fylkesmannen viste tilbud fra grunneier om utvidelse av nasjonalparken i Gaundalen. Distriktet vil bli invitert til konsultasjon hvis det fremmes høringsforslag om dette arealet.

For Fylkesmannen



Eldar Ryan

For Skæhkere sijte



Mathis Hætta



Vår dato: 02.07.2020 Vår ref.: 2020/656

Deres dato: Deres ref.:

**Protokoll – konsultasjon. Forslag om vern av Erikfjelldalen naturreservat
- konsultasjon mellom Fylkesmannen og Voengel – Njaarke sijte.
Protokoll.**

Mellom Voengel – Njaarke sijte og Fylkesmannen i Trøndelag er det den 02.07.2020 avholdt konsultasjon. For Fylkesmannen møtte Eldar Ryan og for Voengel – Njaarke sijte møtte leder Nils Johan Kappfjell og styremedlem Betty Kappfjell. Areal og forskrifter ble gjennomgått.

Erikfjelldalen er et tradisjonelt et svært viktig reinbeiteområde. I tidligere tider var det spesielt viktig for melkeproduksjon, og det er seter for mange gamle kåter i området. En kåte står i området i dag. Nå er området ut fra gode næringsforhold og godt beite viktig for kjøttproduksjonen. Området er både vårbeite, tidlig sommer-, høst- og delvis vinterbeite. Det blir alltid stående igjen noen dyr i området, til alle årstider. Området er således også sentralt under trekk og flytting. Området er langstrakt (lang og smalt), og «nomadisk» flytting prioriteres, slik at ressursgrunnlaget utnyttes etter hele aksen. Distriktet bruker motorkjøretøy og helikopter i driften, men søker å begrense dette ut fra rasjonalitet og praktikalitet.

Gammel skog og lav er viktig som beiteområder for rein. Vern tar ivaretar således på den ene siden ressursgrunnlaget for reindrif, men en forskrift kan også medføre begrensninger for utøvelsen av reindrif. Distriktet mener at reindrifretten ikke må forringes ved et eventuelt vern, og at alle punkt jf. §7 burde være i § 4, generelle unntak.

Distriktet opplever økt rovdyrtrykk, og påfølgende noe nytt driftsmønster, med mer arbeid og kostnader. Under flytting må f.eks rein mellom flyttedagene gjerdes inn i midlertidige gjerder for natten, iblant ut fra geografisk vurdering der og da, men også i forutsigbare områder. Da er det nødvendig å sette opp en midlertidig innhegning/gjerde, basert på medbrakt netting, medbrakte/utsatte stolper eller virke

Postadresse: Postboks 2600 7734 Steinkjer fmltpost@fylkesmannen.no	Besøksadresse: Steinkjer: Strandveien 38 Trondheim: Prinsensgt 1 www.fylkesmannen.no/trondelag	Telefon: 74 16 80 00 Org.nr.: 974 764 350	Saksbehandler: Eldar Ryan Telefon: +47 74 16 80 58
---	---	--	---

(bjørkestranger) fra stedet. Det kan og være aktuelt med en «semi-midlertidighet», ved at stolper står over tid, og netting tas ned. Ut fra praktikalitet i drift, det vil si å komme videre med flyttingen neste dag, kan netting bli stående over varierende tid, bl.a ut fra snøforhold. Inn til et par måneder. Disse «semi-midlertidige» gjerder er aktuelt å ta beskrive/ta inn i distriktsplan.

Ved passering av bekker med høy vannføring kan det være aktuelt å forsterke passering med noen bjørkestranger der og da.

Om høsten blir reinen, som da er i brunst, forstyrret av elgjakt Erikfjelldalen. Dette medfører at rein trekker ut av området. Distriktet mener elgjakten bør ta mer hensyn til reindriften.

Distriktet påpeker at de lager samisk husflid fra rilkuler også fra bartrær, og de eksempelvis også bruker never fra bjørk til husflidsprodukter.

Fylkesmannen legger til grunn at eventuelt vern ikke skal være til hinder for rasjonell reindrift, og at reindrift i området kan foregå som tidligere. Både distriktsplan og forvaltningsplan vil kunne være viktige element i forvaltningen av et eventuelt verneområde.

For Fylkesmannen

Eldar Ryan
Eldar Ryan

For Voengel - Njaarke siite

Nils Johan Kappfjell
Nils Johan Kappfjell/leder

Betty Kappfjell
Styremedlem



Reinbeitedistrikt

Vår dato: 24.06.2020 Vår ref.: 2020/656

Deres dato: Deres ref.:

Protokoll – konsultasjon. Forslag om vern av Blomliseter naturreservat og utvidelse av Bergsåsen naturreservat - konsultasjon mellom Fylkesmannen og Låarte sijte. Protokoll.

Mellom Låarte sijte og Fylkesmannen i Trøndelag er det den 24.06.2020 avholdt konsultasjon. For Fylkesmannen møtte Eldar Ryan og for Låarte sijte møtte Kjell Jøran Jåma. Areal og forskrifter ble gjennomgått.

Bergsåsen ligger utenom aktivt driftsområde. Blomliseter brukes på vinter, og distriktet anfører at gammelskog er viktig beiteområde når det er vanskelige beiteforhold ellers i vinterbeitet. Således kan vern være en fordel for reindrift.

Distriktet anfører at de forbeholder seg retten til å drive etter den til enhver tids gjeldende reindriftslov.

Fylkesmannen legger til grunn at vernet ikke skal være til hinder for rasjonell reindrift, og at både forvaltningsplan og distriktsplan vil kunne være viktige element i forvaltningen av området.

For Fylkesmannen

For Låarte sijte

Eldar Ryan

Kjell Jøran Jåma

Postadresse: Postboks 2600 7734 Steinkjer fmlpost@fylkesmannen.no	Besøksadresse: Steinkjer: Strandveien 38 Trondheim: Prinsensgt 1 www.fylkesmannen.no/trøndelag	Telefon: 74 16 80 00 Org.nr.: 974 764 350	Saksbehandler: Eldar Ryan Telefon: +47 74 16 80 58
--	---	--	---



Vår dato: Vår ref.:
10.06.2020 2020/656

Protokoll: Forslag om vern av Kongrosletta naturreservat – konsultasjon mellom Fylkesmannen og Saanti sijte.

Mellom Saanti sijte og Fylkesmannen i Trøndelag er det den 10. juni 2020 avholdt konsultasjon. For Saanti sijte møtte Lars Aage Brandsfjell og for Fylkesmannen møtte Jan Erik Andersen.

Saanti sijte har sterke hevdvunne rettigheter i området, jf. deres uttalelse av 19. april 2020. Saanti sijte er et helårsdistrikt. Området som er foreslått er viktige vår, sensommer, høst og vinterbeiter for reinen. Store deler av det foreslåtte verneområdet er innenfor et oppsamlingsområde. Gjennom området er det trekk- og flyttleier. Snøscooter brukes årlig. Enkelte år også barmarkskjøretøy. Ingen anlegg eller gjerder pr. i dag. Helikopter brukes av og til i samlingen (ikke årlig). Det ryddes av og til langs flyttleiene.

Viktig at reindriftsutøvelsen ikke blir hindret som følge av vern. Det er mange verneområder i Saanti sijte, og derfor er det grunnleggende at naturreservater og andre vernede områder ikke skal være til hinder for daglig utøvelse av samisk næring og kultur. Distriktet er preget og presset av mange inngrep bl.a. i form av hytter, bilveger, kraftutbygging, kraftlinjer, ferdsel m.m.

Det forutsettes at reindriftnæringens rettigheter knyttet til jakt, fangst og fiske ikke berøres av et vern.

Det er ønskelig at det skal lages forvaltningsplan.

Formålsparagrafen dekker ikke godt nok. Ønsker formulering brukt tidligere: «*Ivaretagelsen av naturgrunnlaget er viktig for samisk kultur og næringsutnyttelse. Området skal kunne brukes til reindrift.*»

Det er ønskelig at forslaget forslag til forskrift § 7 j om reindriftnas nødvendige uttak av bjørk, flyttes til § 4, unntak.

Mulighet for rydding langs flyttleier må tas inn i § 4, jf. forskrift for Kvernskora naturreservat. Prinsipielt uenig i at bruk av barmarkskjøretøy og helikopter i reindrift må omsøkes.

Det burde vært et bedre oversiktskart over områdene i verneplanen, som tydeligere viser hvor de enkelte områdene ligger, eks. kart i målestokk ca. 1:250.000.

Saanti sijte ønsker å få tilsendt vår tilrådning til Miljødirektoratet.

Fylkesmannen legger til grunn at et reservat ikke skal være til hinder for rasjonell reindrift og at reindriften skal kunne foregå som tidligere, og at både forvaltningsplan og reindriften distriktsplan vil kunne være viktige elementer i forvaltningen av området.

For Fylkesmannen

Jan Erik Andersen
Jan Erik Andersen

For Saanti sijte

Lars Aage Brandsfjell
Lars Aage Brandsfjell



Vår dato: 04.08.2020 Vår ref.: 2020/656

Deres dato: Deres ref.:

**Protokoll – konsultasjon. Forslag om vern av Djupdalen naturreservat/
utvidelse av Blåfjella-Skjækerfjella/Låarte-Skæhkere nasjonalpark ,
Verdal kommune - konsultasjon mellom Fylkesmannen og Gasken
Laanten sije. Protokoll.**

Mellom Gasken Laanten sije og Fylkesmannen i Trøndelag er det den 04.08.2020 avholdt konsultasjon. For Fylkesmannen møtte Eldar Ryan og for Gasken Laanten sije møtte Nils Sigvard Danielsen, Anita Danielsen, Stig Danielsen og Lars Tony Danielsen.

Areal og forskrifter ble gjennomgått. Det aktuelle området er delvis foreslått som utvidelse av Blåfjella-Skjækerfjella/Låarte -Skæhkere nasjonalpark og etablering av Djupdalen naturreservat.

Området er hovedsakelig vinterbeite for reindriften, men brukes også hele året. Distriktet benytter bl.a annet ATV i driften. På reindrifkart er det inntegnet kjørelei utenom området, men rein må uansett oppsøkes der den holder til. Reindrifkart er ikke nøyaktige, i den forstand at alle områder er viktige, selv om enkelte området er avmerket på kartet. En god del av terrenget i forslagområdet er ulendt og vanskelig farbart, men det er også slakere parti. Iblant må man ned i de trange dalene for å hente opp rein. Det er samlingsgjerde ved Storfundet.


Det er store hytteområder i distriktet, og distriktet har erfaring for at verneområder kan tiltrekke seg hytter i nærliggende områder. Verneområder burde derfor være større. Hytter, veger, grøfter og ferdsel er til ulempe for reindriften.

Distriktet mener at de ikke skal trenge søke på egen virksomhet, f.eks barmarkskjøring, da det her alltid har vært samisk reindrifsområde.





Distriktet ønsker mer informasjon fra nasjonalparkstyret for Blåfjella-Skjækerfjella/Låarte-Skæhkere, hvis nasjonalparken utvides innenfor deres område.

Fylkesmannen legger til grunn at opprettelse av naturreservat ikke skal være til hinder for rasjonell reindrif, og at reindrif i området skal kunne foregå som tidligere. Både forvaltningsplan og distriktplan vil kunne være viktige grunnlag i forvaltningen av området.

For Fylkesmannen


Eldar Ryan

For Gasken Laanten sije

Nils Sigvard Danielsen 
Anita Danielsen 
Stig Danielsen 
Lars Tony Danielsen 



Vår dato: 05.08.2020 Vår ref.: 2020/656

Deres dato: Deres ref.:

Protokoll – konsultasjon. Forslag om vern av skogområder. Konsultasjon mellom Fylkesmannen og Aarjel Njaarke reinbeitedistrikt. Protokoll.

Mellom Aarjel Njaarke og Fylkesmannen i Trøndelag er det den 05.08.2020 avholdt konsultasjon. For Fylkesmannen møtte Eldar Ryan, og fra Aarjel Njaarke møtte formann Lars Toven, Samuel Petter Anti, Arnt Ove Toven, Ivar Toven, Inger Berit Anti, Per Jonas Toven, Hans Jakob Toven.

Konsultasjonen gjelder forslag om opprettelse av følgende naturreservat: Kvernvasseelva (216 da), Synnes (148 da), Storvasslia - utvidelse av Mjøsund naturreservat (3010 da), Mevassvika – utvidelse av Mjøsund naturreservat (6496 da), Trollidalen (659 da), Sandtjønnhaugen (335 da), Forrotjønn (2414 da).

Distriktet består av 2 grupper, Meidal-gruppen og Tovengruppe, og herunder med 8 sidaandeler. 5 av sidaandelene var representert i møtet.

Distriktet viser til tidligere innsendt uttalelse, herunder at ILO-konvensjonen 169 art. 14, SP 27 og FN's urfolksdeklarasjon av 2007, betyr at vern ikke skal begrense de samiske rettigheter. Samiske interesser som reindrift og annen samisk naturbasert næring skal utøves fritt uten restriksjoner fra verneforskriftene. Ved eventuell motstrid skal de folkerettslige bestemmelser vedrørende urfolksretten gjelde. Reindriften kan ikke vikle seg inn i et nettverk av forskrifter.

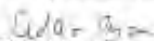
Distriktet påpeker at punkter er ulike i ulike forskrifter.

Distriktet viser til kapitel 2.2 i reindriftsregnskapet, Rapport 6/2016 fra Landbruksdirektoratet, og anfører dette som et vedlegg til protokollen.

Distriktet er i ferd md å utarbeide distriktsplaner, men anfører også at distriktsplaner er brukt mot reindriften, f.eks i rettsprosesser.

Fylkesmannen legger til grunn at vern ikke skal være til hinder for rasjonell reindrift, og at reindrift kan foregå som tidligere. Fylkesmannen anfører at forvaltningsplan og distriktsplan vil kunne være viktige grunnlag i forvaltningen områdene

For Fylkesmannen


Eldar Ryan

For Aarjel Njaarke reinbeitedistrikt

Lars Toven formann
Samuel Petter Anti, formann
Meidalgruppen




2.2 Reindrifftspolitiske virkemidler

Reindrifften er regulert gjennom reindrifftsloven av 15. juni 2007. Loven konstituerer ikke reindrifftsretten, men gir en nærmere definisjon av innholdet i disse rettighetene, samt en regulering og styring av utøvelsen. Dette innebærer at reindrifftsens rettsstilling ikke er uttømmende regulert gjennom loven. Loven må suppleres med rettigheter ervervet gjennom sedvane, alders tids bruk m.v. I reindrifftsloven legges det opp til en større grad av egenforvaltning av interne forhold i reindrifftsnaeringen, enn hva som har vært tilfelle tidligere. Det arbeidsmessige fellesskapet siida utgjør et viktig element i bestemmelsene om intern organisering.

Formålet med reindrifftsloven (§ 1) er å legge til rette for en økologisk, økonomisk og kulturelt bærekraftig reindrifft med basis i samisk kultur, tradisjon og sedvane til gagn for reindrifftsbefolkningen selv og samfunnet for øvrig. For å nå disse målene skal loven gi grunnlag for en hensiktsmessig organisering og forvaltning av reindrifften. Reindrifften skal bevares som et viktig grunnlag for samisk kultur og samfunnsliv i samsvar med Grunnlovens § 108 og folkerettens regler om urbefolkning og minoriteter. Loven skal videre bidra til sikring av reindrifftsarealene i det samiske reinbeiteområdet som reindrifftsens viktigste ressursgrunnlag.

Ansaret for sikring av arealene påhviler både innehavere av reindrifftsretten, øvrige rettighetshavere og myndighetene. Utenfor det samiske reinbeiteområdet skal loven legge forholdene til rette for en økologisk og økonomisk bærekraftig utnyttning av reinbeiteressursene i de områder der reindrifft foregår. Det påpekes for øvrig at det er en rekke juridiske styringsverktøy ved siden av reindrifftsloven som har betydning for reindrifften. Herunder nevnes plan- og bygningsloven, naturmangfoldloven, energiloven, fjelloven og finnmarksloven.

Historisk har man omtalt reindrifftsretten som en kollektiv rett. Dette innebærer at det er samene som sådan som har ervervet en rett til å drive reindrifft på de arealer hvor det fra gammelt av har vært utøvet slik bruk. Det er reindrifftssamene som etnisk gruppe som er bærere av denne rettigheten, og ikke enkeltpersoner eller mindre grupperinger innenfor dette kollektivet. Den enkelte har en andel i den kollektive rett, og ikke eksklusive rettigheter som nyter særskilt vern internt. Dette utgangspunktet vil i dag måtte nyanseres. I den senere tid har det innenfor reindrifftsretten skjedd en relativt stor rettsutvikling knyttet til rettigheter. Både rettspraksis, arbeidet med rammebetingelser i reindrifften og arbeidet frem mot en ny lov viser klart at siidaer

4

2. Mål og virkemidler i reindrifftspolitikken

kan etablere særskilte rettigheter over den grunn de disponerer. Reindrifftsloven har en rekke bestemmelser som klargjør og fremhever at det skal tas hensyn til etablerte rettigheter.

Stortinget godkjente 1. juni 1993 Hovedavtalen for reindrifft (St.prp. nr. 66 (1992-1993)), og ga Landbruksdepartementet (nå Landbruks- og matdepartementet) fullmakt til å forhandle med Norske Reindrifftsamers Landsforbund (NRL) om ettårige avtaler for reindrifftsnaeringen. Reindrifftsavtalen er, ved siden av reindrifftsloven, det viktigste operative redskapet for å følge opp målene og retningslinjene i reindrifftspolitikken. Gjennom reindrifftsavtalen bestemmes bruken av de økonomiske virkemidlene, bl.a. ut fra reindrifftslovens intensjon og bestemmelser. Dette skal bidra til at utviklingen går i retning av de målene som Stortinget har fastsatt.

Det vises til kapittel 5 for nærmere omtale av reindrifftsavtalen.

Ut over de nevnte virkemidlene viser Økonomisk utvalg også til gjeldende konsultasjonsavtale mellom statlige myndigheter og Sametinget. Som urfolk har samene rett til å bli konsultert i saker som angår dem. Denne retten er nedfelt i ILO-konvensjon nr. 169 om urfolk og stammefolk i selvstendige saker, artikkel 6. Konvensjonen ble ratifisert av Norge den 19.06.1990. I «Avtale om prosedyrer for konsultasjoner mellom statlige myndigheter og Sametinget» er det fastsatt nærmere prosedyrer for hvordan konsultasjonene med Sametinget skal foregå. Ved kongelig resolusjon 1. juli 2005 ble det stadfestet at de avtalte prosedyrene skal gjelde for hele statsforvaltningen. Statlige myndigheter kan også ifølge denne avtalen ha en plikt til å konsultere med andre samiske interesser i tillegg til Sametinget. Dette gjelder særlig i saker som direkte berører samiske næringer, slik som reindrifften, og kan bl.a. være i forbindelse med utarbeidelse av verneplaner, etablering av energiltak, samt ved leting og utvinning av mineraler innenfor reinbeiteområdene. Konsultasjoner med reindrifften vil blant annet bidra til å få frem nødvendig kunnskap om hvordan slike tiltak vil virke inn på reindrifften.

Ryan, Eldar

Fra: mads kappfjell <mads.kappfjell@gmail.com>
Sendt: tirsdag 11. august 2020 19:03
Til: Ryan, Eldar
Emne: Re: Oppsummering samtale/konsultasjon pr telefon
Vedlegg: image001.png

Hei igjen.
Kan godkjenne konsultasjons protokollen slik den foreligger.
Mvh
Mads Kappfjell.

tir. 11. aug. 2020, 17:04 skrev Ryan, Eldar <fntlery@fylkesmannen.no>:

Forslag om vern av skogområder i Åarjel Njaarke sijte – oppsummering samtale/konsultasjon på telefon mellom Fylkesmannen v/Eldar Ryan og sidaandelseier Mads Kappfjell.

Sted: Finnsåsmarka – Kalvvatna.

Noteringer:

- Mads Kappfjell anførte til sin tidligere oversendte uttalelse
- Kappfjell bemerket at han fra styret i reinbeitedistriktet ikke var orientert om konsultasjonen den 5.august, hvor 5 av distriktets sidaandeler var representert
- Ryan anførte at Fylkesmannen holder igjen (i alle fall) den vestlige delen av verneforslaget for Mevassvika/Mjøsund inntil nærmere avklaring foreligger i NVE på reindriftenes krav til kompensasjonsvilkår
- Kappfjell anførte det som positivt at arbeid med distriktsplan nå er i gang, og at en god distriktsplan vil kunne være et grunnlag for både verne- og reindriftsforvaltning.

Med vennlig hilsen

8. FYLKESMANNENS GENERELLE KOMMENTARER

Kommentarene her går på generelle forhold av felles karakter. Forhold vedrørende de enkelte områder, omtales hovedsakelig under hvert enkelt område.

8.1. Omfang og vernebehov

Stortinget vedtok våren 2016 en målsetting på vern av 10% av skogarealet i Norge. Dette er et nivå som har faglig forankring.

Ifølge NINAs evaluering av skogvernet pr 2016 er status for Trøndelag 6,9% vernet av skogarealet, hvorav ca. 4% av den produktive skogen. Etter vernevedtak i 2017, 2018, 2019 og første halvdel av 2020, er status for Trøndelag vern av 7,5 % av skogarealet, og 4,6 % av den produktive skogen (rundet av til nærmeste promille).

Tilrådingen omfatter ca. 67,4 km² nytt verneareal, hvorav ca. 21,2 km² er produktiv skog og 34,5 km² er totalt skogareal. Dette utgjør henholdsvis 0,2% av skogareal, herav 0,21% av produktivt skogareal i fylket. Samlet verneomfang, inklusive denne tilrådingen, er dermed ca. 7,7% av skogareal og ca. 4,8% av produktiv skog i Trøndelag (rundet av til nærmeste promille).

Beregningene er basert på landskogstakseringens anførsel om produktiv skog kombinert med bonitet på AR 5 (tidligere økonomisk kartverk), samt skogtaksering av enkelte areal.

Beregningene baseres seg på den generelle sikkerhetsmargin som finnes ved skogberegninger. Selv om ulike beregningsmetodikker kan gi ulike utslag på enkeltområder, antas at helhetsbildet er tilstrekkelig nøyaktig.

NINA anfører at det er bra dekning av mange skogtyper i høyreliggende områder i tidligere Nord-Trøndelag fylke, og at vernet nå i norddelen av Trøndelag framover bør spisses mer. Her påpekes behov for nytt vern i bl.a. boreal regnskog, kalkskog, bekkekløfter, sumpskog, edellauvskog, gråor-heggeskog, skog i sørboreal og boreonemoral sone, (tempererte lavlandsområder), samt store områder (over 10 km²).

De tilrådte områder ligger innenfor disse kriterier.

8.2. Konsekvenser i forhold til skogbruk og avvirkning

Vern medfører at skogbrukstiltak ikke kan gjennomføres. Stortinget har bedt om at måloppnåelsen for skogvern skal medføre minst mulig konsekvens for avvirkningen. Det blir da en avveining mellom områders verdi og prioritet i vern i forhold til betydning for avvirkningen, både overordnet og sett i forhold til de enkelte områder.

Områder som foreslås, har høy naturverdi. Naturverdier skal også tas hensyn til i det ordinære skogbruket, både etter skogbruksloven og etter næringens egen PEFC norsk skogstandard. Det vil ofte være overlapp mellom skogbrukets egne miljøregistreringer (MIS) og verneverdier. Det betyr at skogverneforslag kan omfatte områder som likevel ikke hadde blitt avvirket eller avvirket i begrenset grad. Det samme kan gjelde for områder med dårlig driftsnetto på grunn av terreng og avstand.

Det er ikke kommentarer til skogbruk i konkrete områder fra høringsparter, (men generelle anførsler fra fylkesutvalget og Grong kommune – kommentert av Fylkesmannen i kap. 8.2). Fylkesmannens egen vurdering er at områdenes betydning for skogbruket for de aller fleste områder er innenfor gradienten ingen/liten/middels. Et område har verdi stor (Blomliseteren).

Samlet sett vurderes konsekvensene for skogbruket for denne tilrådingen som relativt små.

8.3. Generelle merknader til høringen

Fylkesmannen noterer seg at Fylkesutvalget generelt er imot frivillig vern av skog, med basis i FNs bærekraftmål nr. 15, knyttet til skog, og at ressursene burde brukes til å stimulere produksjon og hogst av skog. Fylkesmannen påpeker at FNs bærekraftmål omfatter både klimate og naturmangfold/artsmangfold. Svært mange arter i skog (ca. 1840) og flere skogtyper står på Artsdatabankens rødliste over truede og nær truede arter og naturtyper. Fylkesmannen bemerker at terskel for å takke ja til tilbud er høy mht. miljøkvalitet, og Fylkesmannen takker nei hvis områder ikke er gode nok. For skogeiere kan vern være en god løsning for å realisere økonomiske verdier knyttet til skog som har miljøverdier som uansett må hensyntas, en økonomi som kan investeres i virksomheten på eiendommen for øvrig, herunder skogen.

Med hensyn til Grong kommune sin kommentar om at Stortingets vedtak om 10% skogvern mangler faglig begrunnelse, så har skogvern bred faglig begrunnelse. Det er vist gjennom en rekke rapporter og fagartikler, bl.a.:

NINA rapport 1352 Evaluering av norsk skogvern i 2016: Produktiv skog i verneområdene har omtrent dobbelt så mye død ved som gjennomsnittet for all produktiv skog. Dette er viktig for en rekke arter knyttet til død ved. Skoglevende arter av særlig stor nasjonal forvaltningsinteresse er registrert nesten 3 ganger så hyppig i verneområder som utenfor.

Natural Resources Institute Finland: Gammel naturskog er signifikant rikere på arter enn gammel kulturskog, hovedsakelig pga. mer grov død ved i ulike nedbrytingsstadier.

Hansi & Walsh 2004. How much, how to? Practical tools for forest conservation. Anbefaler vern av minst 10% av skogen av hensyn til naturmangfoldet.

Norsk rødliste for arter 2015: Om lag 1840 av de truede og nært truede artene på rødlista er knyttet til skog. Skogbruk i ulike former er oppført som en negativ faktor for ca. 85% av disse artene.

Norsk rødliste for naturtyper 2018: 12 naturtyper i skog er rødlistet. For skogsmark generelt er den dominerende påvirkningen skogbruk, spesielt intensivt bestandsskogbruk med enhetlig avvirkning av hele bestand og korte omløpstider, markberedning, planting og bestandspleie.

Stortingets målsetting om 10% skogvern er et politisk vedtak, men skogvern på et slikt nivå har grundig faglig forankring gjennom vitenskapelige utredninger, selv om eksakt prosentandel aldri vil kunne bli presist. Målsettingen er å ivareta arter og naturmangfold. Det er stor forskjell på artsmangfold i kulturskog og i naturskog, hvor spesielt gammel skog i alder på mer enn 100-150 år, med mye dødved, er livsmiljø for svært mange andre arter enn de som holder til i kulturskog. Det gjelder spesielt det grunnleggende artsmangfoldet nederst i økosystemkjedene (insekter, sopp, lav og moser).

Fylkesmannen har sendt verneforslaget til Tensio TN, slik NVE har bedt om. Videre har Fylkesmannen informert grunneierne i Resdalen og Rennsjølia om det digitalt kartlagte vannkraftpotensialet i områdene etter anmodning fra NVE.

Fylkesmannen har hatt prosesser mot Statnett og Tensio TS om bestemmelser knyttet til drift og vedlikehold av kraftledninger i lokalitetene Nideng og Svarttjønnåsen-utvidelse, og har ut fra dette justert forskriften for Nideng, noe det er redegjort nærmere for i kap. 9. Tensio TS har ikke sett behov for endringer i forskriftene for Nideng og Svarttjønnåsen ut fra sine behov.

8.4. Navn på områdene

Fylkesmannen tar forslagene til navn fra Språkrådet og Kartverket til etterretning og vil i hovedsak endre navnene slik de foreslår. For ett område foreslås navneendring ut fra forslag fra en av grunneierne (Svarttjønnåsen-Gullaugtjønnberga). Det vises til kap. 3.1, samt omtale for hvert område.

8.5. Avgrensning av områdene

Det foreslås mindre justering av grensene for følgende områder: Blomliseteren og Bergsåsen. I Djupdalen/Hommelberget justeres den interne avgrensning mellom utvidelse av nasjonalpark og opprettelse av naturreservat.

8.6. Verneforskriftene

Det er flere forslag til justering av forskrifter for enkeltområder, og dette omhandles under det enkelte området i kap. 9., samt kommenteres i kap. 8.7. med hensyn til reindrift.

8.7. Samiske interesser

16 av områdene ligger i samiske reinbeitedistrikt, 6 utenom.

Reindriften er en vesentlig bruksinteresse i disse områdene, og er grunnlaget for samisk kultur. Sametinget ber om smidig og god forvaltning mht. samiske interesser, og påpeker problematikken med mange og forskjellige forskrifter, herunder ønske om samordning av forskrifter.

Fylkesmannen legger til grunn og forutsetter at opprettelse av- og forvaltning av områdene ikke skal gi reindriften reduserte forutsetninger for rasjonell reindrift i sine distrikt og ikke skal være til hinder for at reindrift skal kunne utøves som tidligere, også bekreftet i foredrag til statsråd desember 2015. Dette innebærer en forvaltning innenfor verneforskriftene i tråd med dette.

Reindrift er en del av samisk kultur og foregår i praksis ute hele året, med en rekke praktiske driftsvurderinger som må tas der og da. Det er mange verneområder, store og små, i samiske driftsområder.

Spørsmålet da er å etablere en struktur (areal, forskrift m/foredrag, samt forvaltningsplan) som på den ene siden ivaretar sårbar biologi og samtidig ivaretar reindriften med forutsigelige forvaltningsrammer. Et vernevedtak består av areal (grense) og forskrift, samtidig som foredraget til statsråd legger føringer for forvaltningen. Forvaltningsplan skal utdype hvordan området skal forvaltes og gi forutsigbarhet for brukerne. Fylkesmannen mener at oppbygging av forskrift jf. tilrådingen, sammen med forvaltningsplan kombinert med reindriften beskrivelser i distriktsplan og bruksregler, legger grunnlag for dette.

Samiske interesser er ut fra tidligere drøftinger og prosess tatt inn i høringsutkastet hva angår § 1 formålsparagrafen, § 4 om uttak til samisk sløyd mv, § 6 om motorisert ferdsel på snødekt mark, § 7 vedrørende div. forhold, og § 11 om at samiske interesser skal ivaretas i den forvaltningsordning som etableres. Forholdet mellom unntak plassert i § 4 (direkte unntak) og i § 7 (etter søknad), kan være noe forskjellig ut fra størrelse og sårbarhet i områder, gitt at større områder har robusthet i forhold til ordinær samisk virksomhet.

Forslagene berører areal i 7 reinbeitedistrikt/sijte. Det vises til protokoller fra konsultasjoner og de øvrige anmerkninger fra distriktene.

Uttak av virke

Ved- og virkesretten er beskrevet i reindriftsloven som bl.a. uttak av bjørk, busker, einer, vidjer, selvtørrede bartrær (m.v.). For de større områder er samisk uttak av ved, samt materiell for vedlikehold av lovlig oppsatte gjerder, som i vedtaket av desember 2019, lagt til § 4, som direkte unntak, jf. uttalelse fra Sametinget. Fylkesmannen understreker at dette gjelder uttak av brensel for bruk på stedet, ikke vedhogst for å frakte vekk fra området, samt at virke ikke skal tas i kjerneområder, vist i forvaltningsplan. Kjerneområder er konkrete områder med spesielle verdier, avgrenset i høringsrapporter, og registreres som naturtypeområder i naturbase. Dette er dermed kjent kunnskap. Det betyr at uttak av ved, utenom situasjonsbetingede bål, stort sett har aktualitet der reindriften har gjeterhytter.

Størrelsen på de foreslåtte nye områder varierer mye, fra ca. 148 daa og til over 15000 daa. Områdene har derfor ulik robusthet i forhold til uttak av ved og virke. Fylkesmannen har gjennom flere år gjennomført omfattende befaringer i kandidatområder for vern, og har god oversikt over situasjonen i områdene på vernetidspunktet. Reingjerder finnes så å si ikke og helt sporadisk i få områder. Behov for ved og virke til vedlikehold av anlegg er ikke stort. Med områder av noen størrelse, og hvor disse forholdene er vurdert konkret, anser Fylkesmannen det lite problematisk å ha dette punktet i § 4, med henvisning til forvaltningsplan. Fylkesmannen vurderer fortsatt dette som det praktisk fornuftige, både for forvaltningen og for reindriften i området. Sametinget har bedt om at unntaket gjelder alle områder. Fylkesmannen kan ikke anbefale åpning for generell vedhogst i områder som er små. Fylkesmannen antar også, at når områder er små, så er virke for vedhogst lett tilgjengelig nært det aktuelle område. Fylkesmannen adresserer saken videre.

Uttak til sløyd og samisk husflid (duodji)

Dette forskriftspunktet er utviklet etter hvert, og ble i vedtaket av 2016 utvidet til også å omfatte rilkuler på bjørk. Tilbakemelding fra samiske interesser så langt, er at dette fungerer, idet f.eks. rilkuler på gran er mindre aktuelle for samisk sløyd grunnet kvae i veden. Seinere har distrikt, og nå også Sametinget, påpekt at også rilkuler fra andre trær enn bjørk bør omfattes av unntaket. Dette spørsmålet har tidligere vært tema i konsultasjoner mellom Klima- og miljødepartementet, og tematikken videresendes.

Midlertidige gjerder

Med hensyn til midlertidige gjerder, så hender det at reindriftstøverne på vinterføre setter opp midlertidige gjerder basert på medbrakt materiell. Fylkesmannen vurderer at slike gjerder faller utenfor forskriften og ikke trengs å omsøkes. Et distrikt har påpekt at de på grunn av rovdyrpress (jerv) må gjerde inn rein om natta under flytting, og at de da må benytte «semi-midlertidige» gjerder, dvs. at de settes opp ved ankomst, og tas ned når flytting er ferdig, inn til noen uker senere. Herunder kan brukes virke fra stedet til gjerdestolper. Gjerdestolper kan bli stående til neste sesong. Angjeldende distrikt har konkret påpekt et avgrenset område med dette behovet (innenfor Erikfjelldalen), og Fylkesmannen har etter konkret vurdering funnet at dette kan tas inn som direkte unntak, dvs. at distriktet ikke trenger søke.

Barmarkskjøring

Når det gjelder barmarkskjøring, så kan og vil dette sette vesentlige terrengspor. Mange befaringer gjennomført av fylkesmannen indikerer imidlertid at dette ikke er noe omfattende problem i skogverneområdene i Trøndelag i forbindelse med reindrift, men spor forekommer (både av reindrift og storvilttransport). Vesentlige spor finnes i disse områdene først og fremst på faste ferdselsleier til og fra boplasser og samlingsplasser. I annen forbindelse (trolig elgjakt), er det observert områder med omfattende spor. Potensialet for spor og terrengskader ved barmarkskjøring er generelt sett betydelig. Enkelte steder er geonett prøvd for å etablere fast underlag, med en viss - men ulik

suksess. Omfanget av barmarkskjøring i reindrift begrenser seg også, på grunn av tidsbruk, omkostninger og variert/kupert terreng.

Barmarkskjøringen skal beskrives i distriktsplanen/m bruksregler, jf. reindrifftslovens § 62. Videre skal motorferdsel på barmark etter reindrifftslovens § 23 begrenses mest mulig, og fortrinnsvis foregå etter faste traseer, samt at § 23 også henviser til forskrifter i verneområder. Reindrifften er for øvrig ikke statisk, og motorisert transport må foretas i forhold til hvor reinen oppholder seg, og det kan variere ut fra ulike forhold, vær-situasjon, beitesituasjon, forstyrrelser mv.

Sametinget påpeker at barmarkskjøring bør behandles samlet for alle skogverneområder i et distrikt, slik at distriktene slipper å søke på mange områder.

Fylkesmannen forholder seg til at barmarkskjøring bør være innenfor regulering, dvs. § 7, men på en slik måte at dette kan håndteres på flerårsbasis ut fra beskrivelser i distriktsplanen/bruksregler, jf. reindrifftslovens krav. Hvis en distriktsplan da gjenspeiler kravene i reindrifftsloven i beskrivelse av barmarkskjøring, så kan den legges til grunn også for verneområdeforvaltningen, via forvaltningsplan. Det kan være forskjell på områder med hensyn til sårbarhet for kjøring, men ut fra rasjonalitet vil nok kjøring overveiende legges til område med bærekraft. Det betyr at distriktsplanen direkte kan legges til grunn for forvaltning av barmarkskjøringen, og et grunnlag for at verneområder kan behandles mest mulig samlet.

Flyttleier

Flyttleier er tegnet inn på reindrifftskart, men av veldig varierende bredde fra, 30 -300 meter og opp til flere hundre meter. Dette ut fra terrengets beskaffenhet, vegetasjon og hvordan reinen beveger seg i terrenget. Videre så vil rein også bevege seg i terreng utenom de inntegnede flyttleier, bl.a. avhengig av vær og føre. Reindrifften er videre ikke statisk, og det hender at reindrifftsutøvere må ta beslutninger der og da, f.eks. å fjerne litt vegetasjon i en kjøre- eller driftstrase, enten det gjelder vindfall som sperrer i en trase, eller at man tar opp øksa og rydder noen kvister. Enkelte steder kan det være ryddet (eksisterende) gater i vegetasjon, men det forekommer i veldig liten utstrekning, og ofte trekker reinen gjennom glissen tresatt mark. Ryddebehovet kan være fra å vedlikeholde gater, til forefallende fjerne litt vegetasjon, flytte på vindfall som sperrer i et flyttområde. Dette temaet egner seg i større områder best å handtere gjennom § 4 og nærmere beskrivelse i forvaltningsplan. Når det gjelder små mengder kvist/småvirke så kan det uansett vurderes å gå under terskel for forskrift.

Samordning av forskrifter

Det er mange verneområder i flere distrikt og verneforskrifter med ulik alder og utforming. Det kan være betydelig forskjell på en forskrift fra førstegangs skogfredning og vedtak som fattes nå. Videre så foregår ofte også noen justering av punkt ved de enkelte års vedtak. Disse endringer har overveiende vært til reindrifftens «fordel». I tilfeller hvor «gamle» verneområder utvides, så «oppdateres» vanligvis også forskriften, men det pågår ikke noe generelt arbeid for harmonisering av forskrifter. Et distrikt har uttrykt at de ikke kan forholde seg til et nettverk av forskrifter.

Forvaltningsplan

For verneforslagene som ligger i reinbeitedistrikt så skal det, i hvert fall for områder av litt størrelse, etter § 10 lages forvaltningsplan. Dette er et viktig instrument i forholdet mellom reindrift og verneforvaltningen. Forvaltningsplanen vil også være et instrument for smidig forvaltning, som Sametinget etterlyser.

Oppsummering

Reindrift presses av en rekke arealinngrep og forstyrrelser (hytter, hogst, vindkraft, skogsveger).

Urørt beiteland, uforstyrret beiting og gammelskog er viktig for reindrifta. Vern vil sikre arealgrunnlaget for reindrift i de områder som vernes. Flere reinbeitedistrikt nevner at arealvern også er et vern av deres ressursgrunnlag, og er derfor positiv til vern.

På den andre siden så mener distriktene at all reindrifsvirksomhet i medhold av reindriftsloven bør ha direkte unntak i forskriftene. Det er således ikke enighet med reinbeitedistriktene om de unntakspunkter som er lagt til § 7. Det er ikke full enighet med Sametinget om fordeling av unntakspunkter mellom § 4 og § 7. Dette og tematikken om rilkuler fra andre trær enn bjørk adresseres videre.

I forskriftsforslagene er det samiske naturgrunnlaget med i formålsparagrafen (§1), og samiske interesser skal ivaretas i den forvaltningsordning som etableres. Fylkesmannen legger til grunn at reindriften skal kunne foregå rasjonelt på vanlig måte i de aktuelle områder, og distriktsplaner/bruksregler i utgangspunktet kan være en basis i forhold til barmarksferdsel.

Et vern ut fra slike forutsetninger vil ikke redusere, men styrke og sikre arealgrunnlaget for reindrift. Fylkesmannen tilrår verneforslagene, med noe ulike tilpasninger i de større og i de små områdene.

9. DE ENKELTE OMRÅDER

9.1. Kvernasselva naturreservat, Nærøysund kommune

Totalareal: 216 daa.

Skogareal: 192 daa, derav 91 daa produktivt

Vegetasjonssone: Sørboreal, mellomboreal

Verdi: Regional

Verneformål

Formålet med naturreservatet er å bevare et område som representerer en bestemt type natur i form av gammel og lite påvirket skog og spesielt naturtypene boreal regnskog, sumpskog, edellauvskog og boreal lauvskog. Området har særlig betydning for biologisk mangfold ved at det er leveområde for en rekke sjeldne og sårbare arter knyttet til denne naturtypen.

Beskrivelse og verdi

Området er ei bratt lise langs Kvernasselva mellom fjordarma Litjkvisten og Kvernvatnet. De nedre delene er boreal regnskog, med granskog i vest og lauvskog østover. Gullprikklav (VU) er funnet flere steder, og det er store mengder av lobarionarter som f.eks. kystnever, sølvnever og blåfyllav. Lungenever vokser på grankvister - noe som er typisk for boreal regnskog. Det er spredte trær av alm, rogn, bjørk, or og selje, eller de står i grupper.

Naturtyper på rødliste i området: Boreal regnskog (VU). Rik edelløvskog (VU).

Utvidelsen dekker opp følgende mangler og prioriteringer i skogvernet: Boreal regnskog, rik edellauvskog, sumpskog og skog i lavlandet.

Inngrepsstatus. Planstatus.

Området er LNF-område i kommuneplan. Det er ingen tekniske inngrep i området.

Samlet vurdering

Boreal regnskog er hovedverneinteressen, kombinert med kvaliteter i rik edelløvskog.

Høringsuttalelser

Kartverket anfører at Kvernasselva er et godkjent navn, men Kartverket påpeker at området ikke når helt ned til elva, og antyder at navnet Kvernfjellet kunne brukes i stedet. Språkrådet mener at navnet Kvernasselva er greit, siden området følger lise langs elva.

Årjel Njaarke reinbeitedistrikt anfører generelt at sett i henhold til ILO 169. art.14, SP 27 og FNs urfolksdeklarasjon av september 2007, så betyr at vern ikke begrenser de samiske rettigheter, men er et vern mot ødeleggelse av naturmangfold forårsaket av kommersielle interesser. Vern skal ikke være til hinder for reindrift, og ved eventuell motstrid skal de folkerettslige bestemmelser vedrørende urfolksretten være gjeldende. Eventuelle begrensninger skal erstattes etter rettslig skjønn. Distriktets erfaring er at vern øker trafikk i områdene, både av turister, forvaltningsmyndighet og SNO, spesielt på vinter. Dette kan under gitte omstendigheter være uheldig, og de ber om orientering når slikt inntreffer. De samiske retter bygger på alders tids bruk og sedvane, stadfestet av høyesterett. Distriktet imøteser et forvaltningsregime som legger avgjørende vekt på dette. Distriktet kan ikke søke dispensasjon for sin drift basert på alders tids bruk og sedvane.

På disse betingelser stiller distriktet seg positiv til et verneområde.

5 av 6 sidaandeler i distriktet står bak uttalelsen.

Årjel Njaarke anfører i konsultasjon, med 5 av 6 sidaandeler tilstede, de samme prinsipielle betraktninger i forhold til de samiske rettigheter, og at reindriften ikke kan forholde seg til et nettverk av forskrifter. Distriktet påpeker videre at ulike forskrifter har ulike bestemmelser. Distriktet er i ferd med å utvikle distriktsplaner, men anfører at distriktsplaner også har blitt brukt mot reindriften i rettsprosesser. Distriktet påpeker betraktninger om reindriften i Landbruksdirektoratets reindriftsregnskap, bl.a. med henvisning til Rapport 6/2016, om forholdet mellom reindriftsretten og reindriftsloven, herunder at rettighetene ikke er uttømmende regulert gjennomloven, men også basert på alders tids bruk, mv.

Mads Kappfjell, Årjel Njaarke rbd, melder på vegne av sin sidaandel at det er bra at formålsparagrafen omfatte bevaring av det samiske naturgrunnet, og at vernet dermed anerkjenner og tar hensyn til reindriften. De foreslåtte verneområder er brukt reindriften i uminnelige tider på en ansvarlig måte, noe som muliggjør at det kan sikres unik skognatur gjennom varig vern.

Kappfjell anfører videre at det strider mot samisk selvbestemmelsesrett og grunnlovens § 108 at reindrift må søke om visse tiltak i medhold av forskriftenes § 7. Det må opprettholdes en tidsmessig drift, både i forhold til produksjon og forvaltning, samt bevaring av landskap og beite. Derfor er det en prinsipiell holdning at reindriftsrelaterte punkter i § 7 føres inn under de generelle unntakene i § 4 og § 6.

Kvernvasselva naturreservat ligger innenfor vinter- og vårbeite. Rydding og av eksisterende stier og kjøretraseer må påregnes. En god distriktsplan vil kunne være et grunnlag for både rein- og verneforvaltning.

Fylkesmannens kommentar

Med hensyn anførsler fra reindriften, så henvises til de generelle kommentarer i kap. 8.6. Området er lite, har svært viktig boreal regnskog, og Fylkesmannen kan ikke anbefale generelt unntak for uttak av ved (§ 4). Ved vil kunne finnes like i nærheten, og temaet har trolig heller ikke særlig praktisk aktualitet.

Med hensyn til navn så er området lavtliggende med boreal regnskog og boreal lauvskog/edellauvskog som kjerneverdier. Et navn knyttet til begrepet «fjell» blir da mindre beskrivende enn et navn knyttet til ei nærliggende elv. Ut fra dette vil Fylkesmannen opprettholde navnet «Kvernvasselva».

Tilråddning

Fylkesmannen tilrår opprettelse av Kvernvasselva naturreservat, jf. kommentarer ovenfor.

Forskrift om vern av Kvernasselva naturreservat, Nærøysund kommune, Trøndelag

Fastsatt ved kongelig resolusjon med hjemmel i lov 19. juni 2009 nr. 100 om forvaltning av naturens mangfold (naturmangfoldloven) § 34, jf. § 37 og § 62. Fremmet av Klima og miljødepartementet.

§ 1. (formål)

Formålet med naturreservatet er å bevare et område som representerer en bestemt type natur i form av gammel og lite påvirket skog og spesielt naturtypene boreal regnskog, sumpskog, edellauvskog og boreal lauvskog. Området har særlig betydning for biologisk mangfold ved at det er leveområde for en rekke sjeldne og sårbare arter knyttet til denne naturtypen.

Det er en målsetting å beholde verneverdiene i mest mulig urørt tilstand, og eventuelt videreutvikle dem.

Formålet omfatter også bevaring av det samiske naturgrunnet.

§ 2. (geografisk avgrensning)

Naturreservatet berører følgende gnr./bnr.: Nærøysund kommune: 41/1

Naturreservatet dekker et totalareal på 216 dekar. Grensene for naturreservatet går fram av kart datert Klima- og miljødepartementet De nøyaktige grensene for naturreservatet skal avmerkes i marka. Knekkpunktene skal koordinatfestes.

Verneforskriften med kart oppbevares i Namsos kommune, hos Fylkesmannen i Trøndelag, i Miljødirektoratet og i Klima- og miljødepartementet.

§ 3. (vernebestemmelser)

I naturreservatet må ingen foreta noe som forringer verneverdiene angitt i verneformålet.

I naturreservatet gjelder følgende vernebestemmelser:

- a) Vegetasjonen, herunder døde busker og trær, er vernet mot skade og ødeleggelse. Det er forbudt å fjerne planter og sopp inkludert lav, eller deler av disse fra reservatet. Planting eller såing av trær og annen vegetasjon er forbudt.
- b) Dyrelivet, herunder reirplasser og hiområder, er vernet mot skade, ødeleggelse og unødig forstyrrelse. Utsetting av dyr er forbudt.
- c) Det må ikke iverksettes tiltak som kan endre naturmiljøet, som f.eks. oppføring av bygninger, anlegg, gjerder, andre varige eller midlertidige innretninger, parkering av campingvogner, brakker e.l., framføring av luftledninger, jordkabler, kloakkledninger, bygging av veier, drenering eller annen form for tørrlegging, uttak, oppfylling eller lagring av masse, utføring av kloakk eller annen form for forurensning, henleggelse av avfall, gjødsling, kalking eller bruk av kjemiske bekjempingsmidler. Forsøpling er forbudt. Opplistingen av tiltak er ikke uttømmende.
- d) Bruk av naturreservatet til større arrangementer er forbudt.

§ 4. (generelle unntak fra vernebestemmelsene)

Vernebestemmelsene i § 3 annet ledd er ikke til hinder for:

- a) Sanking av bær og matsopp.
- b) Jakt og fangst i samsvar med gjeldende lovverk.
- c) Felling av store rovdyr i samsvar med gjeldende lovverk.
- d) Beiting.
- e) Fjerning av mindre mengder kvist i forbindelse med storviltjakt.
- f) Oppsetting av midlertidige mobile jakttårn i forbindelse med storviltjakt.

- g) Vedlikehold av eksisterende bygninger og andre anlegg og innretninger i henhold til tilstand på vernetidspunktet.
- h) Rydding av eksisterende stier vist på kart i forvaltningsplan, dvs. fjerning av kvist og nedfall over stiene.
- i) Utsetting av saltsteiner.
- j) Bålbrenning med medbrakt ved.
- k) Skjæring av skohøy, uttak av ris til gammer og uttak av materialer til duodji (tradisjonell samisk husflid) og tradisjonelle samiske bruksgjenstander, herunder uttak av rilkuler på bjørk. Bestemmelsene gjelder ikke skjæring eller uttak av plantearter som står på den til enhver tid gjeldende norske rødliste eller uttak av særegne vekstformer som rilkuler på andre trær enn bjørk.

§ 5. (regulering av ferdsel)

All ferdsel skal skje varsomt og ta hensyn til vegetasjon, dyreliv og kulturminner.

I naturreservatet gjelder følgende bestemmelser om ferdsel:

- a) Motorferdsel til lands og til vanns er forbudt, herunder landing og start med luftfartøy.
- b) Sykling er forbudt utenfor eksisterende veier og stier vist i forvaltningsplan.

§ 6. (generelle unntak fra ferdselsbestemmelsene)

Ferdselsbestemmelsene i § 5 er ikke til hinder for gjennomføring av militær operativ virksomhet og tiltak i forbindelse med ambulanse-, politi-, brannvern-, rednings- og oppsynsvirksomhet, samt gjennomføring av skjøtsels- og forvaltningsoppgaver som er bestemt av forvaltningsmyndigheten. Unntaket gjelder ikke øvingsvirksomhet.

Ferdselsbestemmelsene i § 5 annet ledd er ikke til hinder for:

- a) Nødvendig motorferdsel for uttransport av syke og skadde bufe. Kjøretøy som benyttes skal være skånsomt mot markoverflaten. Det skal gis melding til ansvarlig oppsyn for verneområdet i forkant av kjøring.
- b) Nødvendig uttransport av felt elg, hjort, bjørn og ulv med hest og drag eller lett beltekjøretøy som ikke setter varige spor i terrenget.
- c) Nødvendig bruk av snøscooter på snødekt mark i forbindelse med reindrift. Leiekjørere for reineiere eller reindrifansvarlig må medbringe skriftlig dokumentasjon, som avtale med oppdragsgiver.
- d) Landing og start med Forsvarets luftfartøy.

§ 7. (spesifiserte dispensasjonsbestemmelser)

Forvaltningsmyndigheten kan etter søknad gi dispensasjon til:

- a) Nødvendig motorferdsel i forbindelse med øvingsvirksomhet knyttet til formål nevnt i § 6 første ledd.
- b) Nødvendig uttransport av felt elg, hjort, bjørn og ulv med annet kjøretøy enn nevnt i § 6 annet ledd b.
- c) Istandsetting, vedlikehold og skjøtsel av kulturminner.
- d) Avgrenset bruk av reservatet for aktiviteter nevnt i § 3 d.
- e) Tiltak i forbindelse med forvaltning av vilt og fisk.
- f) Oppføring av gjerder og samleanlegg for beite.
- g) Nødvendig bruk av lett terrengkjøretøy på barmark ved utøvelse av reindrift.
- h) Start og landing med helikopter i forbindelse med reindrift.
- i) Oppføring av gjerder og samleanlegg av midlertidig karakter i forbindelse med reindrift.

- j) Reindriftas nødvendige uttak av bjørk og småvirke til brensel på stedet og for vedlikehold av lovlige oppsatte reingjerder og annet reindriftsutstyr, etter retningslinjer i forvaltningsplan. Uttak skal ikke foretas i naturtypeområder vist i forvaltningsplan.
- k) Nødvendig rydding og annet vedlikehold av eksisterende flyttlei og kjøretrase i reindriften, vist på kart i forvaltningsplan
- l) Bruk av reservatet i miljøtilpasset reiselivsvirksomhet etter plan godkjent av forvaltningsmyndigheten.
- m) Gjenoppføring av bygning og andre anlegg og innretninger som er gått tapt ved brann eller naturskade.
- n) Nødvendig motorferdsel i forbindelse med aktiviteter etter § 4 g, h og i og § 7 c, e, f og m.

For reindriften kan det gis flerårige tillatelser som koordineres med og tas inn i distriktsplanen i henhold til reindriftsloven.

§ 8. (generelle dispensasjonsbestemmelser)

Forvaltningsmyndigheten kan gjøre unntak fra forskriften dersom det ikke strider mot vernevedtakets formål og ikke kan påvirke verneverdiene nevneverdig, eller dersom sikkerhetshensyn eller hensynet til vesentlige samfunnsinteresser gjør det nødvendig, jf. naturmangfoldloven § 48.

§ 9. (skjøtsel)

Forvaltningsmyndigheten, eller den forvaltningsmyndigheten bestemmer, kan iverksette tiltak for å opprettholde eller oppnå den natur- eller kulturtilstand som er formålet med vernet, jf. naturmangfoldloven § 47.

§ 10. (forvaltningsplan)

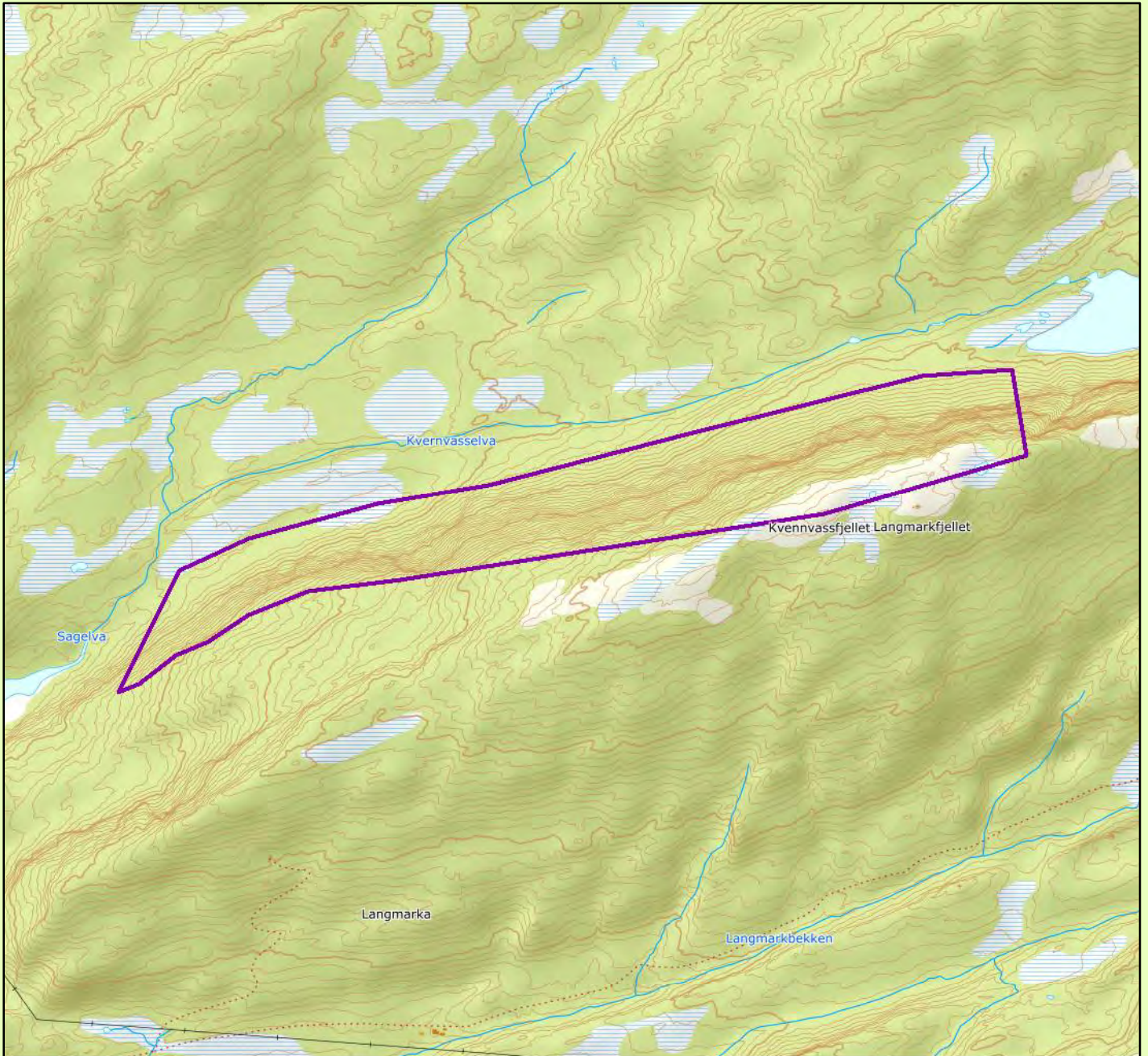
Det skal utarbeides forvaltningsplan med nærmere retningslinjer for forvaltning av naturreservatet.

§ 11. (forvaltningsmyndighet)

Miljødirektoratet fastsetter hvem som skal ha forvaltningsmyndighet etter denne forskriften. Samiske interesser skal ivaretas i den forvaltningsordning som etableres.

§ 12. (ikrafttredelse)


Denne forskriften trer i kraft straks.



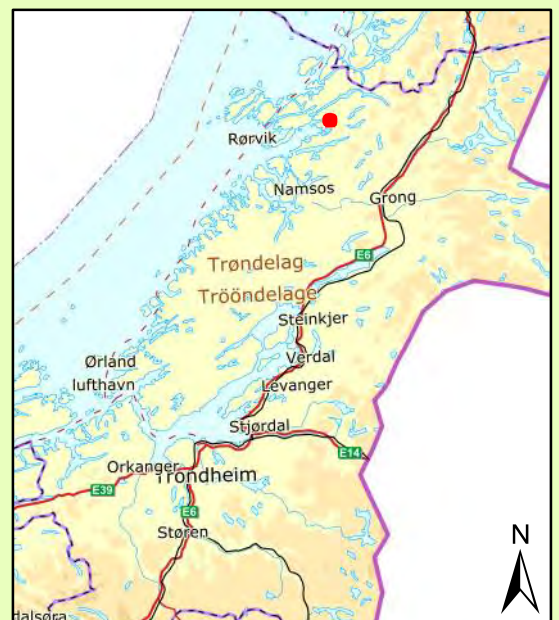
Kvernvasselva naturreservat

Nærøysund kommune

Tegnforklaring

 Verneforslag

Kartgrunnlag topografisk norgeskart WMS og matrikkel WMS
 Tillatelse Norge Digitalt
 Målestokk 1:10000
 Fylkesmannen i Trøndelag, august 2020



9.2. Synnes naturreservat, Nærøysund kommune

Areal: 148 daa

Skogareal: 82 daa, hvorav 64 daa produktiv skog

Vegetasjonssone: Sørboreal, mellomboreal

Verdi: Viktig naturtype (B)

Verneformål.

Formålet med naturreservatet er å bevare et område som representerer en bestemt type natur i form av gammel og lite påvirket skog og spesielt naturtypene boreal regnskog, flommarksskog og myrer i lavlandet. Området har særlig betydning for biologisk mangfold ved at det er leveområde for sjeldne og sårbare arter knyttet til denne naturtypen.

Beskrivelse og verdi

Området ligger ned mot Mjøsundelva helt sør i Nærøysund kommune. Boreale regnskog utgjør et ganske lite areal, med moderat utviklet lobarionsamfunn. Her er gullprikklav (VU) funnet, samt bl.a. noe lungenever, kystfyllav m.fl. Opp mot bergveggene er det litt rikere med bl.a. strutseving og saueteig. Det er to partier med lavlandsmyr, hvorav den vestre myra har strukturer i form av strengemyr eller høgmyr. Elveslette med flommarksskog er klassisk utformet, et flatt område med fuktforsenkninger, gamle elveløp og ganske rik undervegetasjon.

Naturtyper på rødliste i området: Boreal regnskog (VU). Flomskogsmark (VU). Kroksjø (gammelt elveløp) (NT). I tillegg viktig natur i form av intakt lavlandsmyr.

Utvidelsen dekker opp følgende mangler og prioriteringer i skogvernet: Boreal regnskog, flomskogsmark, skog i lavlandet.

Inngrepsstatus. Planstatus.

Området er LNF-område i kommuneplan. Ingen tekniske inngrep.

Samlet vurdering

Boreal regnskog og elvedelta med flommarksskog og gamle elveløp utgjør hovedverneinteresser.

Høringsuttalelser

Årjel Njaarke reinbeitedistrikt anfører at i henhold til ILO 169. art.14, SP 27 og FNs urfolksdeklarasjon av september 2007, så betyr det at vern ikke skal begrense de samiske rettigheter, men er et vern mot ødeleggelse av naturmangfold forårsaket av kommersielle interesser. Vern skal ikke være til hinder for reindrift, og ved eventuell motstrid skal de folkerettslige bestemmelser vedrørende urfolksretten være gjeldende. Eventuelle begrensninger skal erstattes etter rettslig skjønn. Distriktets erfaring er at vern øker trafikk i områdene, både av turister, forvaltningsmyndighet og SNO, spesielt på vinter. Dette kan under gitte omstendigheter være uheldig, og de ber om orientering når slikt inntreffer. De samiske retter bygger på alders tids bruk og sedvane, stadfestet av høyesterett. Distriktet imøteser et forvaltningsregime som legger avgjørende vekt på dette. Distriktet kan ikke søke dispensasjon for sin drift basert på alders tids bruk og sedvane.

På disse betingelser stiller distriktet seg positiv til et verneområde.

5 av 6 sidaandeler i distriktet står bak uttalelsen.

Årjel Njaarke anfører i konsultasjon, med 5 av 6 sidaandeler tilstede, de samme prinsipielle betraktninger i forhold til de samiske rettigheter, og at reindriften ikke kan forholde seg til et nettverk av forskrifter. Distriktet påpeker videre at ulike forskrifter har ulike bestemmelser. Distriktet er i ferd med å utvikle distriktsplaner, men anfører at distriktsplaner også har blitt brukt

mot reindriften i rettsprosesser. Distriktet påpeker betraktninger om reindriften i Landbruksdirektoratets reindriftsregnskap, bl.a. med henvisning til Rapport 6/2016, om forholdet mellom reindriftsretten og reindriftsloven, herunder at rettighetene ikke er uttømmende regulert gjennom loven, men også basert på alders tids bruk, mv.

Mads Kappfjell, Åarjel Njaarke rbd, melder på vegne av sin sidaandel at det er bra at formålsparagrafen omfatte bevaring av det samiske naturgrunnlaget, og at vernet dermed anerkjenner og tar hensyn til reindriftens bruk. De foreslåtte verneområder er brukt reindriften i uminnelige tider på en ansvarlig måte, noe som muliggjør at det kan sikres unik skognatur gjennom varig vern. Kappfjell anfører videre at det strider mot samisk selvbestemmelsesrett og grunnlovens § 108 at reindrift må søke om visse tiltak i medhold av forskriftenes § 7. Det må opprettholdes en tidsmessig drift, både i forhold til produksjon og forvaltning, samt bevaring av landskap og beite. Derfor er det en prinsipiell holdning at reindriftsrelaterte punkter i § 7 føres inn under de generelle unntakene i § 4 og § 6.

Synnes naturreservat ligger innenfor vinter- og vårbeite. Rydding og av eksisterende stier og kjøretraseer må påregnes. En god distriktsplan vil kunne være et grunnlag for både rein- og verneforvaltning.

Fylkesmannens kommentar

Med hensyn til samiske interesser så vises til generelle kommentarer i kap 8.6. Området er lite, har viktig boreal regnskog og flommarksskog, og Fylkesmannen kan ikke anbefale generelt unntak for uttak av ved (§ 4). Ved vil kunne finnes lettere tilgjengelig i nærheten.

Tilrådning

Fylkesmannen tilrår opprettelse av Synnes naturreservat som foreslått.

Forskrift om vern av Synnes naturreservat, Nærøysund kommune, Trøndelag

Fastsatt ved kongelig resolusjon med hjemmel i lov 19. juni 2009 nr. 100 om forvaltning av naturens mangfold (naturmangfoldloven) § 34, jf. § 37 og § 62. Fremmet av Klima og miljødepartementet.

§ 1. (formål)

Formålet med naturreservatet er å bevare et område som representerer en bestemt type natur i form av gammel og lite påvirket skog og spesielt naturtypene boreal regnskog, flommarksskog og myrer i lavlandet. Området har særlig betydning for biologisk mangfold ved at det er leveområde for en rekke sjeldne og sårbare arter knyttet til denne naturtypen.

Det er en målsetting å beholde verneverdiene i mest mulig urørt tilstand, og eventuelt videreutvikle dem.

Formålet omfatter også bevaring av det samiske naturgrunlaget.

§ 2. (geografisk avgrensning)

Naturreservatet berører følgende gnr./bnr.: Nærøysund kommune: 41/1

Naturreservatet dekker et totalareal på 148 dekar. Grensene for naturreservatet går fram av kart datert Klima- og miljødepartementet De nøyaktige grensene for naturreservatet skal avmerkes i marka. Knekkpunktene skal koordinatfestes.

Verneforskriften med kart oppbevares i Namsos kommune, hos Fylkesmannen i Trøndelag, i Miljødirektoratet og i Klima- og miljødepartementet.

§ 3. (vernebestemmelser)

I naturreservatet må ingen foreta noe som forringer verneverdiene angitt i verneformålet.

I naturreservatet gjelder følgende vernebestemmelser:

- a) Vegetasjonen, herunder døde busker og trær, er vernet mot skade og ødeleggelse. Det er forbudt å fjerne planter og sopp inkludert lav, eller deler av disse fra reservatet. Planting eller såing av trær og annen vegetasjon er forbudt.
- b) Dyrelivet, herunder reirplasser og hiområder, er vernet mot skade, ødeleggelse og unødig forstyrrelse. Utsetting av dyr er forbudt.
- c) Det må ikke iverksettes tiltak som kan endre naturmiljøet, som f.eks. oppføring av bygninger, anlegg, gjerder, andre varige eller midlertidige innretninger, parkering av campingvogner, brakker e.l., framføring av luftledninger, jordkabler, kloakkledninger, bygging av veier, drenering eller annen form for tørrlegging, uttak, oppfylling eller lagring av masse, utføring av kloakk eller annen form for forurensning, henleggelse av avfall, gjødsling, kalking eller bruk av kjemiske bekjempingsmidler. Forsøpling er forbudt. Opplistingen av tiltak er ikke uttømmende.
- d) Bruk av naturreservatet til større arrangementer er forbudt.

§ 4. (generelle unntak fra vernebestemmelsene)

Vernebestemmelsene i § 3 annet ledd er ikke til hinder for:

- a) Sanking av bær og matsopp.
- b) Jakt og fangst i samsvar med gjeldende lovverk.
- c) Felling av store rovdyr i samsvar med gjeldende lovverk.
- d) Beiting.
- e) Fjerning av mindre mengder kvist i forbindelse med storviltjakt.

- f) Oppsetting av midlertidige mobile jakttårn i forbindelse med storviltjakt.
- g) Vedlikehold av eksisterende bygninger og andre anlegg og innretninger i henhold til tilstand på vernetidspunktet.
- h) Rydding av eksisterende stier vist på kart i forvaltningsplan, dvs. fjerning av kvist og nedfall over stiene.
- i) Utsetting av saltsteiner.
- j) Bålbrenning med medbrakt ved.
- k) Skjæring av skohøy, uttak av ris til gammer og uttak av materialer til duodji (tradisjonell samisk husflid) og tradisjonelle samiske bruksgjenstander, herunder uttak av rilkuler på bjørk. Bestemmelsene gjelder ikke skjæring eller uttak av plantearter som står på den til enhver tid gjeldende norske rødliste eller uttak av særegne vekstformer som rilkuler på andre trær enn bjørk.

§ 5. (regulering av ferdsel)

All ferdsel skal skje varsomt og ta hensyn til vegetasjon, dyreliv og kulturminner.

I naturreservatet gjelder følgende bestemmelser om ferdsel:

- a) Motorferdsel til lands og til vanns er forbudt, herunder landing og start med luftfartøy.
- b) Sykling er forbudt utenfor eksisterende veier og stier vist i forvaltningsplan.

§ 6. (generelle unntak fra ferdselsbestemmelsene)

Ferdselsbestemmelsene i § 5 er ikke til hinder for gjennomføring av militær operativ virksomhet og tiltak i forbindelse med ambulanse-, politi-, brannvern-, rednings- og oppsynsvirksomhet, samt gjennomføring av skjøtsels- og forvaltningsoppgaver som er bestemt av forvaltningsmyndigheten. Unntaket gjelder ikke øvingsvirksomhet.

Ferdselsbestemmelsene i § 5 annet ledd er ikke til hinder for:

- a) Nødvendig motorferdsel for uttransport av syke og skadde bufe. Kjøretøy som benyttes skal være skånsomt mot markoverflaten. Det skal gis melding til ansvarlig oppsyn for verneområdet i forkant av kjøring.
- b) Nødvendig uttransport av felt elg, hjort, bjørn og ulv med hest og drag eller lett beltekjøretøy som ikke setter varige spor i terrenget.
- c) Nødvendig bruk av snøscooter på snødekt mark i forbindelse med reindrift. Leiekjørere for reineiere eller reindriftsansvarlig må medbringe skriftlig dokumentasjon, som avtale med oppdragsgiver.
- d) Landing og start med Forsvarets luftfartøy.

§ 7. (spesifiserte dispensasjonsbestemmelser)

Forvaltningsmyndigheten kan etter søknad gi dispensasjon til:

- a) Nødvendig motorferdsel i forbindelse med øvingsvirksomhet knyttet til formål nevnt i § 6 første ledd.
- b) Nødvendig uttransport av felt elg, hjort, bjørn og ulv med annet kjøretøy enn nevnt i § 6 annet ledd b.
- c) Istandsetting, vedlikehold og skjøtsel av kulturminner.
- d) Avgrenset bruk av reservatet for aktiviteter nevnt i § 3 d.
- e) Tiltak i forbindelse med forvaltning av vilt og fisk.
- f) Oppføring av gjerder og samleanlegg for beite.
- g) Nødvendig bruk av lett terrengkjøretøy på barmark ved utøvelse av reindrift.
- h) Start og landing med helikopter i forbindelse med reindrift.

- i) Oppføring av gjerder og samleanlegg av midlertidig karakter i forbindelse med reindrift.
- j) Reindriftnas nødvendige uttak av bjørk og småvirke til brensel på stedet og for vedlikehold av lovlige oppsatte reingjerder og annet reindriftnsutstyr, etter retningslinjer i forvaltningsplan. Uttak skal ikke foretas i naturtypeområder vist i forvaltningsplan.
- k) Nødvendig rydding og annet vedlikehold av eksisterende flyttlei og kjøretrase i reindriften, vist på kart i forvaltningsplan
- l) Bruk av reservatet i miljøtilpasset reiselivsvirksomhet etter plan godkjent av forvaltningsmyndigheten.
- m) Gjenoppføring av bygning og andre anlegg og innretninger som er gått tapt ved brann eller naturskade.
- n) Nødvendig motorferdsel i forbindelse med aktiviteter etter § 4 g, h og i og § 7 c, e, f og m.

For reindriften kan det gis flerårige tillatelser som koordineres med og tas inn i distriktsplanen i henhold til reindriftnsloven.

§ 8. (generelle dispensasjonsbestemmelser)

Forvaltningsmyndigheten kan gjøre unntak fra forskriften dersom det ikke strider mot vernevedtakets formål og ikke kan påvirke verneverdiene nevneverdig, eller dersom sikkerhetshensyn eller hensynet til vesentlige samfunnsinteresser gjør det nødvendig, jf. naturmangfoldloven § 48.

§ 9. (skjøtsel)

Forvaltningsmyndigheten, eller den forvaltningsmyndigheten bestemmer, kan iverksette tiltak for å opprettholde eller oppnå den natur- eller kulturtilstand som er formålet med vernet, jf. naturmangfoldloven § 47.

§ 10. (forvaltningsplan)

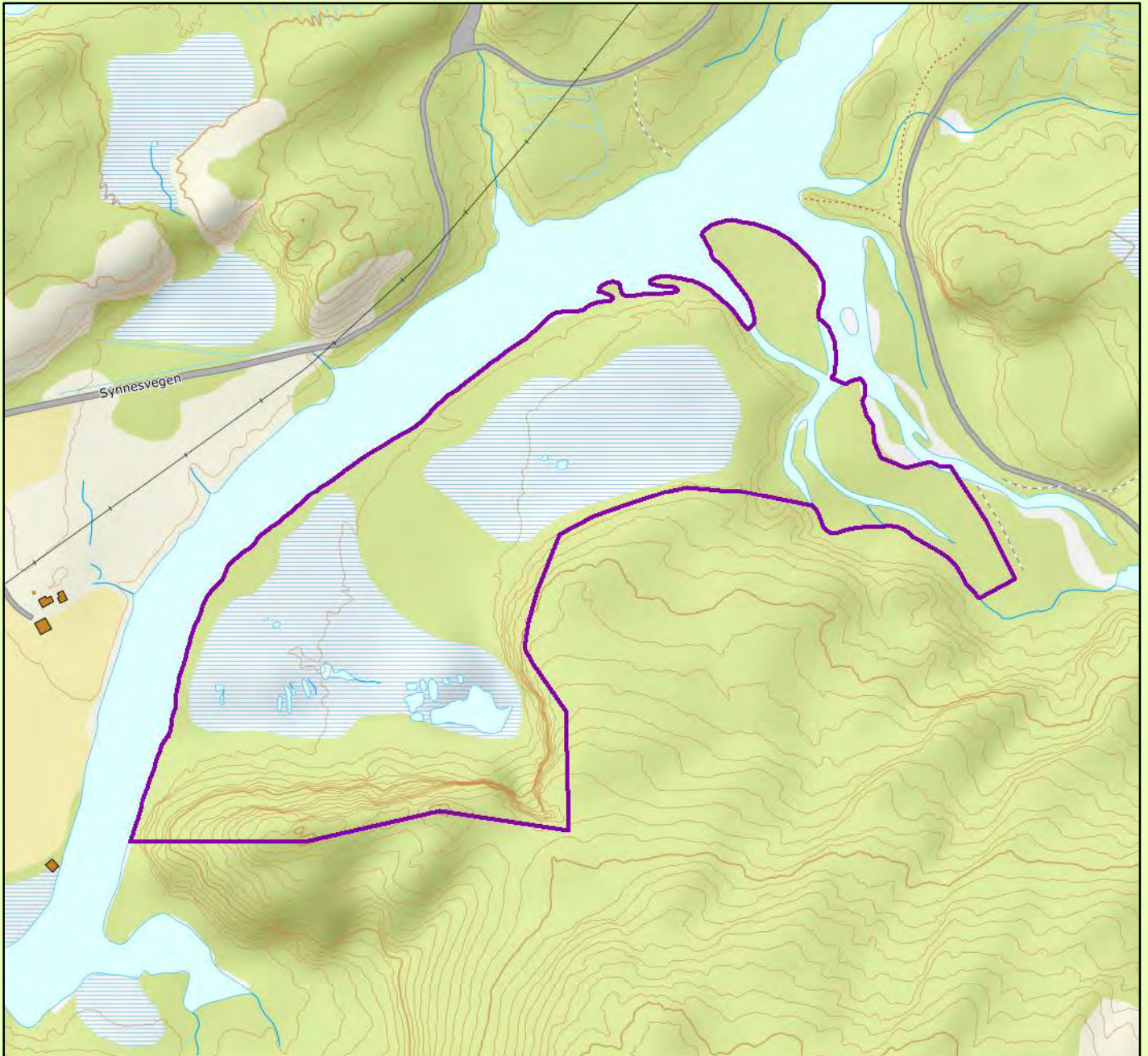
Det skal utarbeides forvaltningsplan med nærmere retningslinjer for forvaltning av naturreservatet.

§ 11. (forvaltningsmyndighet)

Miljødirektoratet fastsetter hvem som skal ha forvaltningsmyndighet etter denne forskriften. Samiske interesser skal ivaretas i den forvaltningsordning som etableres.

§ 12. (ikrafttredelse)


Denne forskriften trer i kraft straks.



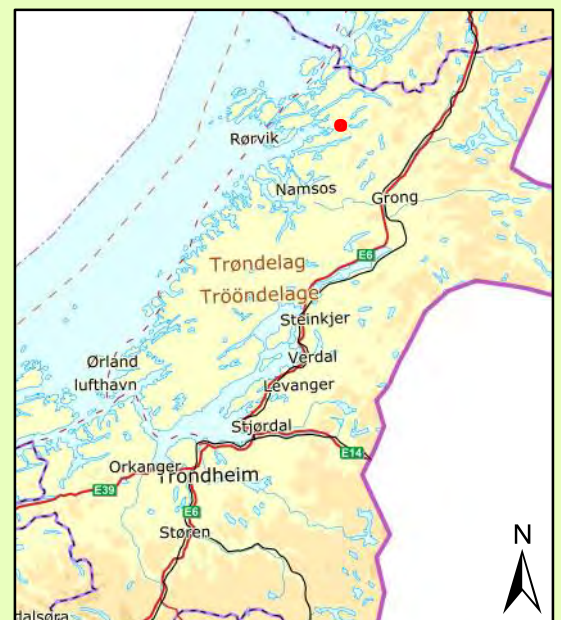
Synnes naturreservat

Nærøysund kommune

Tegnforklaring

 Verneforslag

Kartgrunnlag topografisk norgeskart WMS og matrikkel WMS
 Tillatelse Norge Digitalt
 Målestokk 1:5000
 Fylkesmannen i Trøndelag, august 2020



9.3. Erikfjelldalen naturreservat, Nærøysund kommune (*)

Areal: 15969 daa

Skogareal: 3444 daa, hvorav 310 daa produktiv skog

Vegetasjonssone: Mellomboreal, nordboreal, alpint.

Verdi: Viktige naturtyper, (B, A, C).

Verneformål.

Formålet med naturreservatet er å bevare et område som representerer truet og sårbar natur som elveslette med meandere/kroksjøer, erosjonskant og flomskogsmark under naturlig dynamikk, høgstaudeskog, kalkkilder og rik/ekstremrik myr, og sjeldne og sårbare arter knyttet til disse naturtyper.

Beskrivelse og verdi

Området ivaretar en sumverdi av flere naturtyper på Norsk Rødliste 2018: Flommarksskog (VU), delta/elveslette (VU/NT), meander/kroksjøer/erosjonskant (VU/NT/VU). Skogen på elvesletta er kalkpåvirket høgstaude- eller lågurtskog, med krevende flora og arter. Det er to lokaliteter med rik og kalkpåvirket ekstremrik myr, med tilsvarende krevende arter, og en ganske stor lokalitet med rik boreal lauvskog, med en rekke krevende arter. Denne skogen er eldre, det er ikke spor etter hogst, og halvgrove læger finnes. Elvesletta sentralt i området utgjør et dynamisk system i naturlig utvikling, hvor nye elveløp fortløpende dannes, og hvor gamle elveløp blir liggende som forsenkninger/kroksjøer. Området er i sum spesielt, som det er få (om noen) tilsvarende i distriktet. Den avgjørende verneverdien ligger i summen av naturtyper, relatert til kriterier for supplerende vern, mens skogverdien i seg selv er god (B og C), men neppe tilstrekkelig for vern ut fra mangelanalyse.

Naturtyper på rødliste: Se i teksten ovenfor.

Mangler i skogvernet: Flommarksskog og kalkpåvirket skog er generelle prioriteringer i skogvernet.

Inngrepsstatus. Planstatus.

Området er LNF-område i kommuneplan. Det er en gammel gamme i området, hvor restaurering tidligere er godkjent.

Samlet vurdering

Områdets verdi ligger i en sumverdi av mange naturtyper og naturelement, koplet opp til et større naturlandskap.

Høringsuttalelser

Fylkesmannen i Nordland, reindriftsavdelingen, anfører at Erikfjelldalen ligger i Voengel Njaarke reinbeitedistrikt, og har alle typer sesongbeiter, unntatt sommerbeite.

Det er et viktig område for oppsamling av rein. Det går flere flytt- og trekkleier gjennom området. Beiteområdene i Voengel Njaarke er oppdelte av mange fysiske inngrep og vanskelige topografiske forhold. I forbindelse med vern av områder er det ønskelig at beitebruken og reindriftsarbeidet kan skje mest mulig uhindret og fleksibelt. Det omfatter blant annet motorisert ferdsel, jakt og skadefelling av rovvilt, bruk av tre til brensel, sløydmaterialer og provisoriske gjerder. Samisk reindrift er nært knyttet til samisk kultur, språk og samfunnsliv. Ut fra Grunnloven, folkeretten og intern norsk rett skal myndighetene legge forholdene til rette på ulike områder som har betydning for samisk språk, kultur og samfunnsliv. Dette gjelder både sikring av de verdiene som finnes i dag, og utviklinga for framtida. I planleggingen dreier dette seg først og fremst om at offentlige planer skal bidra til å

sikre ressursgrunnlaget for samisk reindrift i nåtid og framtid. Også i forbindelse med verneplanarbeid er det viktig at dette hensynet blir ivaretatt.

Det anbefales at planarbeidet har et mest mulig oppdatert kunnskapsgrunnlaget om reindriften i Voengel Njaarke og distriktets arealbruk og behov. Det bør derfor legges til rette for en best mulig medvirkning fra reindriften side. Det er en fordel å utarbeide et opplegg for medvirkning og direkte kontakt med reindriftnæringa fra et tidlig tidspunkt. Det gir bedre mulighet til å finne løsninger som både kan ivareta hensynet til verneverdier og hensynet til reindriften som samisk næring

Voengel Njaarke sijte anfører i konsultasjon og innspill til oppstartmeldinga at Erikfjelldalen er et svært viktig reinbeiteområde, på grunn av rikt næringstilfang. Tidligere var det tradisjonelt brukt i forbindelse med melkeproduksjon, nå ved kjøttproduksjon. Det er mange seter av kåter i området. Området er både vårbeite, tidlig sommer-, høst- og delvis vinterbeite. Det blir stående igjen dyr i området til alle årstider. Distriktet bruker motorkjøretøy og helikopter i driften, men søker å begrense dette ut fra rasjonalitet og praktikalitet. Gammel skog og lav er viktige beiteområder for rein. Vern ivaretar således ressursgrunnlaget for reindrift, men en forskrift kan også medføre begrensninger i reindriftutøvelsen. Distriktet mener at reindriftstretten ikke må forringes av et eventuelt vern, og at alle unntakspunkt i § 7 bør flyttes til § 4 og § 6. Distriktet opplever økt rovdyrtrykk, og påfølgende nytt driftsmønster, med mer arbeid og større kostnader. Ved flytting må rein gjerdes inn om natta, og det er da nødvendig å sette opp midlertidig gjerde, basert på medbrakt netting, medbrakte stolper eller virke fra stedet. Det kan da også være aktuelt med en «semi-midlertidighet», ved at stolper står over tid og at netting ut fra praktisk rasjonalitet i arbeidet kan bli stående ei tid, inn til et par måneder. Ved passering av bekker med høy vannføring kan det være aktuelt forsterke overgangen med et par bjørkestranger. Distriktet mener at elgjakten i Erikfjelldalen forstyrrer rein i brunst, og elgjakt bør ta mer hensyn til reindriften. Distriktet lager husflidsprodukter av rilkuler også fra bartrær, samt av never. I det samiske reinbeiteområdet er det rett til å ta lauvtrær, busker, einer, vidjer, bark til gravning av skinn, gammer, koier, buer, teltstenger og andre bruksting, jf. Reindriftenlovens § 25. En verneforskrift må ikke sette dette til side. Det skal ikke betales leie eller kortavgift for jakt, fangst og fiske. Det må ikke legges hindringer i veien for åtselplass/åtebu ved jakt på gaupe og jerv, samt utkjøring av åte.

Fylkesmannens kommentar

Med hensyn til samiske interesser så henvises generelt til kommentar i kap 8.6.

Når det gjelder forstyrrelser fra elgjakt, så er det kommunen som forvalter elgjakten, i dette området både som forvaltningsmyndighet og som grunneier. For samisk jakt, fangst og fiske gjelder fortsatt generelle rettigheter definert gjennom reindriftenloven. Når det gjelder midlertidige gjerder, så er det generelt søknadspiktig jf. § 7 i). I Erikfjelldalen har distriktet definert et begrenset definert område hvor dette er aktuelt i forbindelse med flytting, i dalrommet langs Urdalsbekken, dvs. en sone definert etter aksene utløp Urdalstjønnna - Mefjellet – Småheian (høyde 340). Dette området er noe høyereliggende og utenom kjerneområdet med elveslette og flommarksskog. Med denne beliggenhet og begrensnings, så mener Fylkesmannen at punkt om midlertidig gjerde i forbindelse med flytting kan flyttes til § 4, som direkte unntak i denne sonen.

Tilråding

Fylkesmannen tilrår opprettelse av Erikfjelldalen naturreservat, jf. kommentarer nevnt ovenfor.

(*) – jf. prosess med tilbyderkommune, muntlig bekreftelse fra Allskog på framdrift foreligger, skriftlig mangler

Forskrift om vern av Erikfjelldalen naturreservat, Nærøysund, Trøndelag

Fastsatt ved kongelig resolusjon av med hjemmel i lov 19. juni 2009 nr. 100 om forvaltning av naturens mangfold (naturmangfoldloven) § 34 jf. § 37 og § 62. Fremmet av Klima- og miljødepartementet.

§ 1. (formål)

Formålet med naturreservatet er å bevare et område som representerer en bestemt type natur i form av elveslette i dynamisk utvikling, med flommarksskog, gamle elveløp og kroksjøer, meandere og erosjonskanter, samt høgstaudeskog, rik boreal lauvskog, ekstremrik myr og kalkkilder og gammelskog under naturlig dynamikk. Området har særlig betydning som landform, samt for biologisk mangfold ved at det er leveområde for sjeldne og sårbare arter knyttet til disse naturtypene.

Det er en målsetting å beholde verneverdiene i mest mulig urørt tilstand, og eventuelt videreutvikle dem.

Formålet omfatter også bevaring av det samiske naturgrunnlaget.

§ 2. (geografisk avgrensning)

Naturreservatet berører følgende gnr./bnr.: Nærøysund kommune: 136/1.

Naturreservatet dekker et totalareal på ca 15969 dekar. Grensene for naturreservatet går fram av kart datert Klima- og miljødepartementet De nøyaktige grensene for naturreservatet skal avmerkes i marka. Knekkpunktene skal koordinatfestes.

Verneforskriften med kart oppbevares i Nærøysund kommune, hos Fylkesmannen i Trøndelag, i Miljødirektoratet og i Klima- og miljødepartementet.

§ 3. (vernebestemmelser)

I naturreservatet må ingen foreta noe som forringer verneverdiene angitt i verneformålet.

I naturreservatet gjelder følgende vernebestemmelser:

- a) Vegetasjonen, herunder døde busker og trær, er vernet mot skade og ødeleggelse. Det er forbudt å fjerne planter og sopp inkludert lav, eller deler av disse fra reservatet. Planting eller såing av trær og annen vegetasjon er forbudt.
- b) Dyrelivet, herunder reirplasser og hiområder, er vernet mot skade, ødeleggelse og unødig forstyrrelse. Utsetting av dyr er forbudt.
- c) Det må ikke iverksettes tiltak som kan endre naturmiljøet, som f.eks. oppføring av bygninger, anlegg, gjerder, andre varige eller midlertidige innretninger, parkering av campingvogner, brakker e.l., framføring av luftledninger, jordkabler, kloakkledninger, bygging av veier, drenering eller annen form for tørrlegging, uttak, oppfylling eller lagring av masse, utføring av kloakk eller annen form for forurensning, henleggelse av avfall, gjødsling, kalking eller bruk av kjemiske bekjempingsmidler. Forsøpling er forbudt. Opplistingen av tiltak er ikke uttømmende.
- d) Bruk av naturreservatet til større arrangementer er forbudt.

§ 4. (generelle unntak fra vernebestemmelsene)

Vernebestemmelsene i § 3 annet ledd er ikke til hinder for:

- a) Sanking av bær og matsopp.
- b) Jakt og fangst i samsvar med gjeldende lovverk.
- c) Felling av store rovdyr i samsvar med gjeldende lovverk.

- d) Beiting.
- e) Fjerning av mindre mengder kvist i forbindelse med storviltjakt.
- f) Oppsetting av midlertidige mobile jakttårn i forbindelse med storviltjakt.
- g) Vedlikehold av eksisterende bygninger og andre anlegg og innretninger i henhold til tilstand på vernetidspunktet.
- h) Rydding av eksisterende stier vist på kart i forvaltningsplan, dvs. fjerning av kvist og nedfall over stiene.
- i) Utsetting av saltsteiner.
- j) Skånsomt uttak av småvirke for enkelt friluftsliv og bål på stedet. Tørr gran og furu skal ikke felles.
- k) Skjæring av skohøy, uttak av ris til gammer og uttak av materialer til duodji (tradisjonell samisk husflid) og tradisjonelle samiske bruksgjenstander, herunder uttak av rilkuler på bjørk. Bestemmelsene gjelder ikke skjæring eller uttak av plantearter som står på den til enhver tid gjeldende norske rødliste eller uttak av særegne vekstformer som rilkuler på andre trær enn bjørk.
- l) Reindriftas nødvendige uttak av bjørk og småvirke til brensel på stedet og for vedlikehold av lovlige oppsatte reingjerder og annet reindrifutstyr, etter retningslinjer i forvaltningsplan. Uttak skal ikke foretas i naturtypeområder, vist i forvaltningsplan.
- m) Uttak av småvirke og oppføring av gjerde og samleanlegg av midlertidig karakter i forbindelse med reindrift innenfor aksene Urdalstjønnen «nord»– Mefjellet «sør» (høyde 475)– «Småheian sør» (høyde 340), jf. forvaltningsplan
- n) Nødvendig rydding og annet vedlikehold av eksisterende flyttlei og kjøretrase i reindriften, vist på kart i forvaltningsplan.

§ 5. (regulering av ferdsel)

All ferdsel skal skje varsomt og ta hensyn til vegetasjon, dyreliv og kulturminner. I naturreservatet gjelder følgende bestemmelser om ferdsel:

- a) Motorferdsel til lands og til vanns er forbudt, herunder landing og start med luftfartøy.
- b) Sykling er forbudt utenfor eksisterende veier og stier vist i forvaltningsplan.

§ 6. (generelle unntak fra ferdselsbestemmelsene)

Ferdselsbestemmelsene i § 5 er ikke til hinder for gjennomføring av militær operativ virksomhet og tiltak i forbindelse med ambulanse-, politi-, brannvern-, rednings- og oppsynsvirksomhet, samt gjennomføring av skjøtsels- og forvaltningsoppgaver som er bestemt av forvaltningsmyndigheten. Unntaket gjelder ikke øvingsvirksomhet.

Ferdselsbestemmelsene i § 5 annet ledd er ikke til hinder for:

- a) Nødvendig motorferdsel for uttransport av syke og skadde bufe. Kjøretøy som benyttes skal være skånsomt mot markoverflaten. Det skal gis melding til ansvarlig oppsyn for verneområdet i forkant av kjøring.
- b) Nødvendig uttransport av felt elg, hjort, bjørn og ulv med hest og drag eller lett beltekjøretøy som ikke setter varige spor i terrenget.
- c) Nødvendig bruk av snøscooter på snødekt mark i forbindelse med reindrift. Leiekjørere for reieiere eller reindrifansvarlig må medbringe skriftlig dokumentasjon, som avtale med oppdragsgiver.
- d) Landing og start med Forsvarets luftfartøy.

§ 7. (spesifiserte dispensasjonsbestemmelser)

Forvaltningsmyndigheten kan etter søknad gi dispensasjon til:

- a) Nødvendig motorferdsel i forbindelse med øvingsvirksomhet knyttet til formål nevnt i § 6 første ledd.
- b) Nødvendig uttransport av felt elg, hjort, bjørn og ulv med annet kjøretøy enn nevnt i § 6 annet ledd b.
- c) Istandsetting, vedlikehold og skjøtsel av kulturminner.
- d) Avgrenset bruk av reservatet for aktiviteter nevnt i § 3 d.
- e) Tiltak i forbindelse med forvaltning av vilt og fisk.
- f) Oppføring av gjerder og samleanlegg for beite.
- g) Nødvendig bruk av lett terrengkjøretøy på barmark ved utøvelse av reindrift.
- h) Start og landing med helikopter i forbindelse med reindrift.
- i) Oppføring av gjerder og samleanlegg av midlertidig karakter i forbindelse med reindrift.
- j) Bruk av reservatet i miljøtilpasset reiselivsvirksomhet etter plan godkjent av forvaltningsmyndigheten.
- k) Restaurering av gamle i området
- l) Nødvendig motorferdsel for transport av materialer og utstyr til gamle i området.
- m) Gjenoppføring av bygning og andre anlegg og innretninger som er gått tapt ved brann eller naturskade
- n) Nødvendig motorferdsel i forbindelse med aktiviteter etter § 4 g, h og i og § 7 c, e, f og m.

For reindriften kan det gis flerårige tillatelser som koordineres med og tas inn i distriktsplanen i henhold til reindriftsloven.

§ 8. (generelle dispensasjonsbestemmelser)

Forvaltningsmyndigheten kan gjøre unntak fra forskriften dersom det ikke strider mot vernevedtakets formål og ikke kan påvirke verneverdiene nevneverdig, eller dersom sikkerhetshensyn eller hensynet til vesentlige samfunnsinteresser gjør det nødvendig, jf. naturmangfoldloven § 48.

§ 9. (skjøtsel)

Forvaltningsmyndigheten, eller den forvaltningsmyndigheten bestemmer, kan iverksette tiltak for å opprettholde eller oppnå den natur- eller kulturtilstand som er formålet med vernet, jf. naturmangfoldloven § 47.

§ 10. (forvaltningsplan)

Det skal utarbeides forvaltningsplan med nærmere retningslinjer for forvaltning av naturreservatet.

§ 11. (forvaltningsmyndighet)

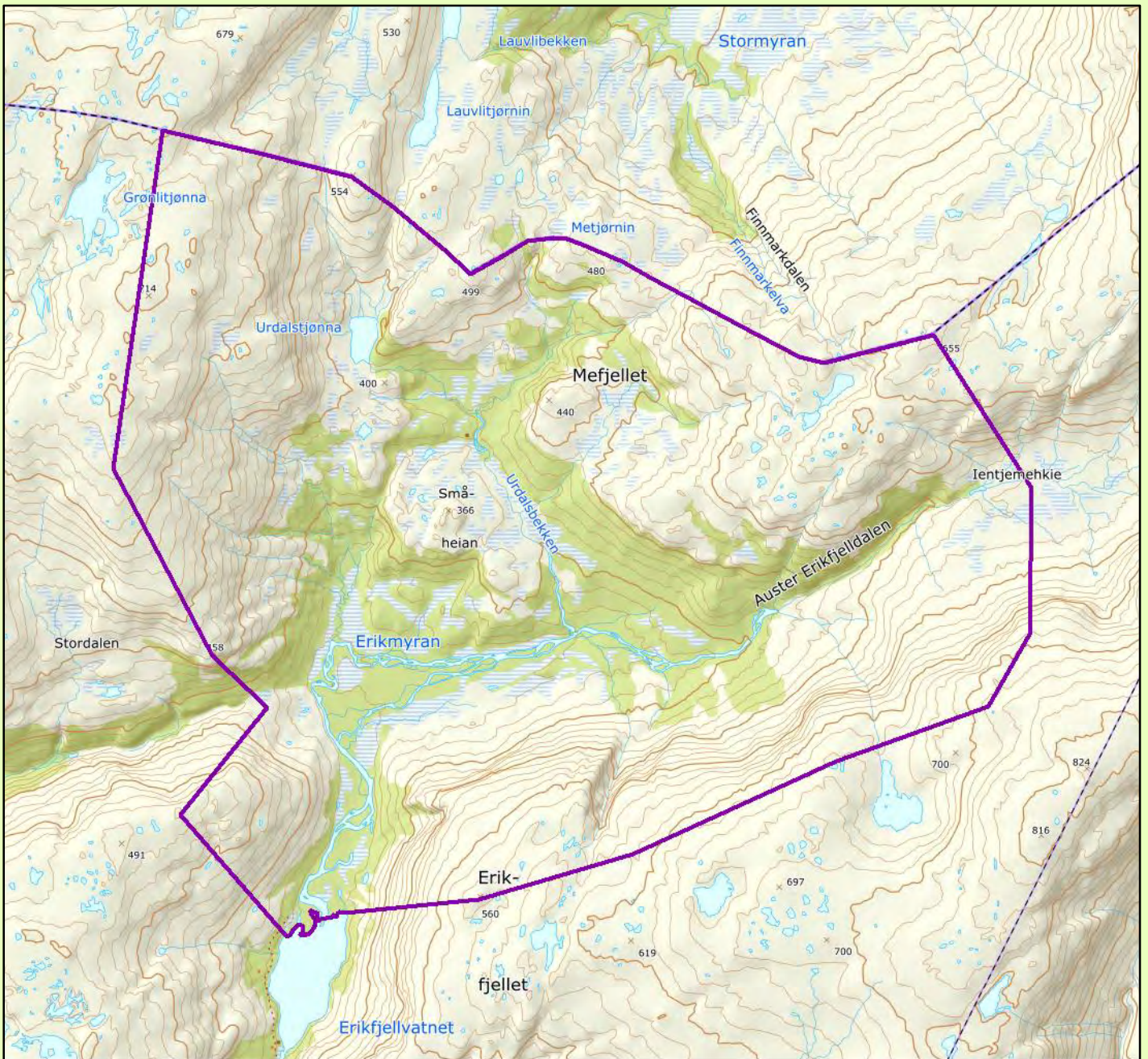
Miljødirektoratet fastsetter hvem som skal ha forvaltningsmyndighet etter denne forskriften. Samiske interesser skal ivaretas i den forvaltningsordning som etableres.

§ 12. (ikrafttredelse)

Denne forskriften trer i kraft straks.




Erikfjelldalen: Sone, jf § 4 og midlertidig gjerde i forbindelse med reinflytting, til forvaltningsplan



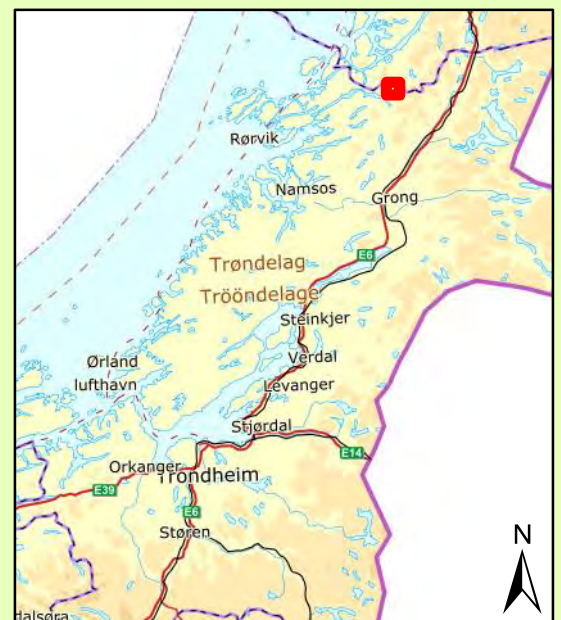
Erikfjelldalen naturreservat

Nærøysund kommune

Tegnforklaring

 Verneforslag

Kartgrunnlag topografisk norgeskart WMS og matrikkel WMS
 Tillatelse Norge Digitalt
 Målestokk 1:35000
 Fylkesmannen i Trøndelag, august 2020



9.4. Utvidelse Mjøsund naturreservat. Storvasslia, Nærøysund kommune

Areal: Utvidelsesareal 3010 daa, totalt

Skogareal: 2300 daa, derav 1354 daa produktivt.

Vegetasjonssone: Mellomboreal, nordboreal, alpint.

Verdi: **, regionalt viktig. Samlet verdi: Nasjonal, ***.

Verneformål.

Formålet med naturreservatet er å bevare et område som representerer en bestemt type natur i form av gammel og lite påvirket skog, storområde med rike og varierte skogtyper, stedvis store mengder død ved, sjeldne arter, og området har særlig betydning for naturmangfold.

Beskrivelse og verdi

Området ligger i nordenden av Mjøsund naturreservat og har flere, til dels store kjerneområder, hvorav rike areal i form av høgstaudeskog og kalkpåvirkning. En del svært gamle trær gir rom for spesialiserte og sjeldne arter. Den mest verdifulle observasjonen er av den svært sjeldne laven huldrestry. Området er en naturlig utvidelse av Mjøsund naturreservat i nordvest. Mjøsund naturreservat er et storområde preget av rike skogareal i den ytre delen av fylket.

Naturtyper på rødliste i området: Høgstaudeskog (NT). Spesielt artsfunn: Huldrestry (EN).

Området dekker opp følgende mangler og prioriteringer i skogvernet: Storområde med rike skogtyper, område med særlig sjeldne arter.

Inngrepsstatus. Planstatus.

Utvidelsesområdet er LNF-område i kommuneplan. Ingen tekniske inngrep.

Samlet vurdering

Naturlig utvidelse av Mjøsund naturreservat med verdifulle areal.

Høringsuttalelser

NVE anfører til oppstartmeldinga at Storvika, Storvasslia og Mevassvika grenser til regulerte vassdrag, men siden det er vernet ned til HRV fra før, så har ikke vern negativ konsekvens.

Årjel Njaarke reinbeitedistrikt anfører at i henhold til ILO 169. art.14, SP 27 og FNs urfolksdeklarasjon av september 2007, betyr at vern ikke begrenser de samiske rettigheter, men er et vern mot ødeleggelse av naturmangfold forårsaket av kommersielle interesser. Vern skal ikke være til hinder for reindrift, og ved eventuell motstrid skal de folkerettslige bestemmelser vedrørende urfolksretten være gjeldende. Eventuelle begrensninger skal erstattes etter rettslig skjønn. Distriktets erfaring er at vern øker trafikk i områdene, både av turister, forvaltningsmyndighet og SNO, spesielt på vinter. Dette kan under gitte omstendigheter være uheldig, og de ber om orientering når slikt inntreffer. De samiske retter bygger på alders tids bruk og sedvane, stadfestet av høyesterett. Distriktet imøteser et forvaltningsregime som legger avgjørende vekt på dette. Distriktet kan ikke søke dispensasjon for sin drift basert på alders tids bruk og sedvane.

På disse betingelser stiller distriktet seg positiv til et verneområde.

5 av 6 sidaandeler i distriktet står bak uttalelsen.

Årjel Njaarke anfører i konsultasjon, med 5 av 6 sidaandeler tilstede, de samme prinsipielle betraktninger i forhold til de samiske rettigheter, og at reindriften ikke kan forholde seg til et nettverk av forskrifter. Distriktet påpeker videre at ulike forskrifter har ulike bestemmelser. Distriktet er i ferd med å utvikle distriktsplaner, men anfører at distriktsplaner også har blitt brukt mot reindriften i rettsprosesser. Distriktet påpeker betraktninger om reindriften i

Landbruksdirektoratets reindriftsregnskap, bl.a. med henvisning til Rapport 6/2016, om forholdet mellom reindriftsretten og reindriftsloven, herunder at rettighetene ikke er uttømmende regulert gjennomloven, men også basert på alders tids bruk, mv.

Mads Kappfjell, Åarjel Njaarke rbd, melder på vegne av sin sidaandel at det er bra at formålsparagrafen omfatte bevaring av det samiske naturgrunnlaget, og at vernet dermed anerkjenner og tar hensyn til reindriften bruk. De foreslåtte verneområder er brukt reindriften i uminnelige tider på en ansvarlig måte, noe som muliggjør at det kan sikres unik skognatur gjennom varig vern. Følgende påpekes om konkrete områder: Kappfjell anfører videre at det strider mot samisk selvbestemmelsesrett og grunnlovens § 108 at reindrift må søke om visse tiltak i medhold av forskriftenes § 7. Det må opprettholdes en tidsmessig drift, både i forhold til produksjon og forvaltning, samt bevaring av landskap og beite. Derfor er det en prinsipiell holdning at reindriftsrelaterte punkter i § 7 føres inn under de generelle unntakene i § 4 og § 6.

Storvasslia, utvidelse av Mjøsund naturreservat ligger innenfor vinter- og vårbeite. Det benyttes snøscooter på snødekt mark. Noe barmarkskjøring må påregnes. Reindriften flyttveier og kjøretreaser må holdes i hevd og ryddes. En god distriktsplan vil kunne være et grunnlag for både rein- og verneforvaltning.

Mevassvika, utvidelse av Mjøsund naturreservat, ligger innenfor vinter- og vårbeite og berører flyttleier. Det benytte snøscooter på vinterføre, samt at barmarkskjøretøy må påregnes. I forbindelse med ny konsesjonsbehandling av regulering av Mjøsundvatnet, så har distriktet konsultert med NVE, og påpekt at de primært ikke ønsker ny konsesjon og at området bør tilbakeføres. Hvis det gis ny konsesjon, ber de om vilkår i form av det opparbeides en veg/flyttlei på sørsiden av vatnet, ved det smaleste punktet på Mjøsundvatnet, og som kan benyttes ved flytting til og fra vinterbeite. Det er vedlagt skisse av traseen.

Språkrådet mener navnet Mjøsund ikke er dekkende navn på naturreservatet, både fordi godkjent navn er Mjøsundet og fordi Mjøsundet ligger utenfor både eksisterende og foreslått område.

Fylkesmannens kommentar

Med hensyn til navn så er navnet Mjøsund opprinnelig fra statskogvernet og knyttet til statsallmenningen, som heter Mjøsund statsallmenning. Naturreservatet omfatter deler av Mjøsundvatnet, hele Sandvatnet og deler av Storvatnet. Selv med tilleggene på privat areal, så er det areal i Mjøsund statsallmenning som utgjør det aller meste av arealet i naturreservatet. Mjøsund er et allment oppfattet navn på geografien, er et etablert navn på et stort naturreservat, og vi foreslår ikke endring av navnet.

Når det gjelder generelle kommentarer med hensyn til reindrift, så vises til kap. 8.6. Med hensyn til ved, så er det i forvaltningsplan angitt 3 uttaksområder for ved (for fjellstyret). Ut fra størrelse kunne ved for samiske behov vært et generelt unntak, med henvisning til at uttak ikke skal skje i kjerneområder. Nå er registrering av kjerneområder i Mjøsund mangelfull, på den måten at et trolig viktig kjerneområde med flommarksskog i utløpsdeltaet for Mjøsunddalselva ikke er registrert i naturbase, et område hvor det ikke bør hogges. Foreløpig, inntil bedre registrering foreligger, opprettholdes derfor Fylkesmannen forslaget, og henviser til forvaltningsplanen for uttaksområder for ved.

Under høringen er Mjøsend foreslått utvidet med to areal, Storvasslia og Mevassvika. Høringsrunden har avdekket en pågående prosess med fornyelse av konsesjon for vannkraftreguleringen i Mjøsendvatnet, herunder med innspill fra Åarjel Njaarke til NVE om kompensasjonstiltak i form av flyttveg/veg på sørsida av vatnet ved Naustvika. Dette innspillet daterer seg fra ca. 2013. NVE bekrefter på telefon at denne konsesjonssaken er i en oppsummeringsfase nå.

Fylkesmannen avventer derfor vurdering av Mevassvika og tilrår nå utvidelse av Mjøsend naturreservat med området Storvasslia. Vurdering av Mevassvika oversendes senere.

Det er siden vedtaket om opprettelse av Mjøsend naturreservat etablert forvaltningsplan. For å harmonisere forskrifter for ulike reservat i distriktet tilrås at punkt i § 7, rydding av eksisterende flyttleier og kjøreleier, flyttes til § 4, med henvisning til forvaltningsplanen.

Tilråding

Fylkesmannen tilrår utvidelse av Mjøsend naturreservat, jf. kommentarer nevnt ovenfor.

Forskrift om vern av Mjøsund naturreservat, Nærøysund kommune, Trøndelag

Fastsatt ved kongelig resolusjon av med hjemmel i lov 19. juni 2009 nr. 100 om forvaltning av naturens mangfold (naturmangfoldloven) § 34 jf. § 37 og § 62. Fremmet av Klima- og miljødepartementet.

§ 1. (formål)

Formålet med naturreservatet er å verne et område med gammel og lite påvirket skog. Med sin variasjon i form av naturtyper, økosystemer, sårbare og sjeldne arter og naturlige økologiske prosesser, samt forekomst av rike skogtyper og stedvis store mengder død ved, har området særlig betydning for naturmangfold og særskilt naturvitenskapelig verdi.

Det er en målsetting å beholde verneverdiene i mest mulig urørt tilstand, og eventuelt videreutvikle dem.

Formålet omfatter også bevaring av det samiske naturgrunlaget.

§ 2. (geografisk avgrensning)

Naturreservatet berører følgende gnr./bnr.: Nærøysund kommune 139/1, 147/1

Naturreservatet dekker et totalareal på ca. 39333 dekar. Grensene for naturreservatet går fram av kart datert Klima- og miljødepartementet De nøyaktige grensene for naturreservatet skal avmerkes i marka. Knekkpunktene skal koordinatfestes.

Verneforskriften med kart oppbevares i Nærøysund kommune, hos Fylkesmannen i Trøndelag, i Miljødirektoratet og i Klima- og miljødepartementet.

§ 3. (vernebestemmelser)

I naturreservatet må ingen foreta noe som forringer verneverdiene angitt i verneformålet.

I naturreservatet gjelder følgende vernebestemmelser:

- a) Vegetasjonen, herunder døde busker og trær, er vernet mot skade og ødeleggelse. Det er forbudt å fjerne planter og sopp inkludert lav, eller deler av disse fra reservatet. Planting eller såing av trær og annen vegetasjon er forbudt.
- b) Dyrelivet, herunder reirplasser og hiområder, er vernet mot skade, ødeleggelse og unødig forstyrrelse. Utsetting av dyr er forbudt.
- c) Det må ikke iverksettes tiltak som kan endre naturmiljøet, som f.eks. oppføring av bygninger, anlegg, gjerder, andre varige eller midlertidige innretninger, parkering av campingvogner, brakker e.l., framføring av luftledninger, jordkabler, kloakkledninger, bygging av veier, drenering eller annen form for tørrlegging, uttak, oppfylling eller lagring av masse, utføring av kloakk eller annen form for forurensning, henleggelse av avfall, gjødsling, kalking eller bruk av kjemiske bekjempingsmidler. Forsøpling er forbudt. Opplistingen av tiltak er ikke uttømmende.
- d) Bruk av naturreservatet til større arrangementer er forbudt.

§ 4. (generelle unntak fra vernebestemmelsene)

Vernebestemmelsene i § 3 annet ledd er ikke til hinder for:

- a) Sanking av bær og matsopp.
- b) Jakt og fangst i samsvar med gjeldende lovverk.
- c) Felling av store rovdyr i samsvar med gjeldende lovverk.
- d) Beiting.
- e) Fjerning av mindre mengder kvist i forbindelse med storviltjakt.

- f) Oppsetting av midlertidige mobile jakttårn i forbindelse med storviltjakt.
- g) Vedlikehold av eksisterende bygninger og andre anlegg og innretninger i henhold til tilstand på vernetidspunktet.
- h) Rydding av eksisterende stier vist på kart i forvaltningsplan, dvs. fjerning av kvist og nedfall over stiene.
- i) Utsetting av saltsteiner.
- j) Skånsomt uttak av småvirke for enkelt friluftsliv og bål på stedet. Tørr gran og furu skal ikke felles.
- k) Rydding av eksisterende drivingslei og kjørelei i reindriften, i samsvar med forvaltningsplan.
- l) Skjæring av skohøy, uttak av ris til gammer og uttak av materialer til duodji (tradisjonell samisk husflid) og tradisjonelle samiske bruksgjenstander, herunder uttak av rilkuler på bjørk. Bestemmelsene gjelder ikke skjæring eller uttak av plantearter som står på den til enhver tid gjeldende norske rødliste eller uttak av særegne vekstformer som rilkuler på andre trær enn bjørk.

§ 5. (regulering av ferdsel)

All ferdsel skal skje varsomt og ta hensyn til vegetasjon, dyreliv og kulturminner. I naturreservatet gjelder følgende bestemmelser om ferdsel:

- a) Motorferdsel til lands og til vanns er forbudt, herunder landing og start med luftfartøy.
- b) Sykling er forbudt utenfor eksisterende veier og stier vist i forvaltningsplan.

§ 6. (generelle unntak fra ferdselsbestemmelsene)

Ferdselsbestemmelsene i § 5 er ikke til hinder for gjennomføring av militær operativ virksomhet og tiltak i forbindelse med ambulanse-, politi-, brannvern-, rednings- og oppsynsvirksomhet, samt gjennomføring av skjøtsels- og forvaltningsoppgaver som er bestemt av forvaltningsmyndigheten. Unntaket gjelder ikke øvingsvirksomhet.

Ferdselsbestemmelsene i § 5 annet ledd er ikke til hinder for:

- a) Nødvendig motorferdsel for uttransport av syke og skadde bufe. Kjøretøy som benyttes skal være skånsomt mot markoverflaten. Det skal gis melding til ansvarlig oppsyn for verneområdet i forkant av kjøring.
- b) Nødvendig uttransport av felt elg, hjort, bjørn og ulv med hest eller lett beltekjøretøy som ikke setter varige spor i terrenget.
- c) Nødvendig bruk av snøscooter på snødekt mark i forbindelse med reindrift. Leiekjørere for reineiere eller reindriftsansvarlig må medbringe skriftlig dokumentasjon, som avtale med oppdragsgiver.
- d) Landing og start med Forsvarets luftfartøy.

§ 7. (spesifiserte dispensasjonsbestemmelser)

Forvaltningsmyndigheten kan etter søknad gi dispensasjon til:

- a) Nødvendig motorferdsel i forbindelse med øvingsvirksomhet knyttet til formål nevnt i § 6 første ledd.
- b) Nødvendig uttransport av felt elg, hjort, bjørn og ulv med annet kjøretøy enn nevnt i § 6 annet ledd b.
- c) Istandsetting, vedlikehold og skjøtsel av kulturminner.
- d) Hogst av etablerte plantefelt.
- e) Avgrenset bruk av reservatet for aktiviteter nevnt i § 3 d.
- f) Oppføring av gjerder og samleanlegg for beite.

- g) Tiltak i forbindelse med forvaltning av vilt og fisk.
- h) Nødvendig bruk av lett terrengkjøretøy på barmark ved utøvelse av reindrift.
- i) Start og landing med helikopter i forbindelse med reindrift.
- j) Oppføring av gjerder og samleanlegg av midlertidig karakter i forbindelse med reindrift.
- k) Reindriftenes nødvendige uttak av bjørk til brensel og for vedlikehold av lovlig oppsatte reingjerder og annet reindriftsutstyr, jf. forvaltningsplan.
- l) Uttak av virke for ved til hytter i verneområdet, jf. forvaltningsplan.
- m) Nødvendig transport av ved, materialer og utstyr til hytter i området etter fastlagt trasé.
- n) Bruk av reservatet i miljøtilpasset reiselivsvirksomhet etter plan godkjent av forvaltningsmyndigheten.
- o) Nødvendig motorferdsel i forbindelse med aktiviteter etter § 4 g, og j og § 7 c, d og f.

For reindriften kan det gis flerårige tillatelser som koordineres med og tas inn i distriktsplanen i henhold til reindriftsloven.

§ 8. (generelle dispensasjonsbestemmelser)

Forvaltningsmyndigheten kan gjøre unntak fra forskriften dersom det ikke strider mot vernevedtakets formål og ikke kan påvirke verneverdiene nevneverdig, eller dersom sikkerhetshensyn eller hensynet til vesentlige samfunnsinteresser gjør det nødvendig, jf. naturmangfoldloven § 48.

§ 9. (skjøtsel)

Forvaltningsmyndigheten, eller den forvaltningsmyndigheten bestemmer, kan iverksette tiltak for å opprettholde eller oppnå den natur- eller kulturtilstand som er formålet med vernet, jf. naturmangfoldloven § 47.

§ 10. (forvaltningsplan)

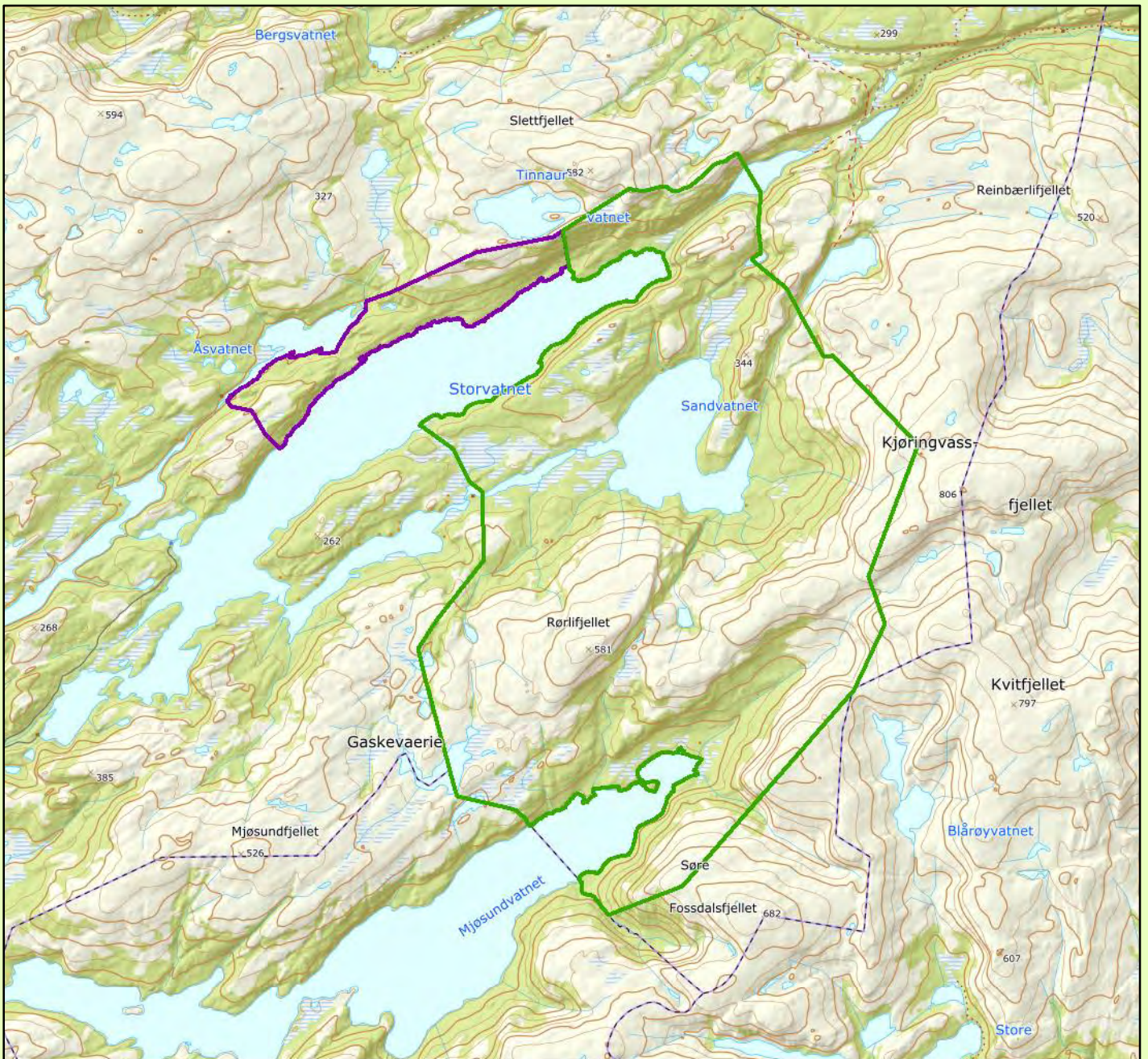
Det skal utarbeides forvaltningsplan med nærmere retningslinjer for forvaltning av naturreservatet.

§ 11. (forvaltningsmyndighet)

Miljødirektoratet fastsetter hvem som skal ha forvaltningsmyndighet etter denne forskriften. Samiske interesser skal ivaretas i den forvaltningsordning som etableres.

§ 12. (ikrafttredelse)

Denne forskriften trer i kraft straks. Samtidig oppheves forskrift 16. desember 2011 nr. 1293 om vern av Mjøsumund naturreservat, Nærøy kommune, Nord-Trøndelag.



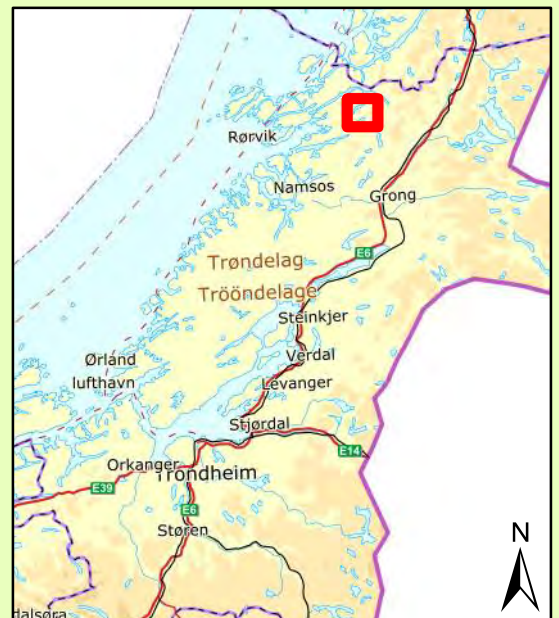
Storvasslia Utv. Mjøsund naturreservat

Nærøysund kommune

Tegnforklaring

- Eksisterende verneområde
- Verneforslag

Kartgrunnlag topografisk norgeskart WMS og matrikkel WMS
 Tillatelse Norge Digitalt
 Målestokk 1:80000
 Fylkesmannen i Trøndelag, august 2020



9.5. Forrotjønna naturreservat, Namsskogan kommune

Areal: 2414 daa

Skogareal: 1999 daa, hvorav 1214 daa produktivt.

Vegetasjonssone: Mellomboreal, nordboreal.

Verdi: Regional, **.

Verneformål.

Formålet med naturreservatet er å bevare et område med truet og sårbar natur som rik sumpskog, høgstaudeskog og flommarksskog, gammel granskog under naturlig dynamikk. Området har særlig betydning for biologisk mangfold ved at det er leveområde for sjeldne og sårbare arter knyttet til disse naturtyper.

Beskrivelse og verdi

Området har sentralt dels svært grov, karakteristisk høgstaudeskog (NT), samt lommer med rik sumpskog, gradering svært truet (EN) i Norsk rødliste 2018. Det er små flekker med kalkmark, rike myrer og rike og intermediaære kilder. Svært gamle trær gir grunnlag for krevende arts mangfold, ut over de arter som er registrert. Utenfor kjerneområdet er skogen skinnere. På elveholmene i Lindsetnesa er det mest snakk om svak kalkrik eng, som er i gjengroing, men det er også areal med bl.a. flommarksskog (VU). Artsbildet er intermediært til rikt, bl.a. med høgstauder som skogstorkenebb og tyrihjelmskog. Området er forholdsvis topografisk variert, noe som øker som øker mengde nisjer for ulike arter og artsgrupper

Naturtyper på rødliste i området: Rik sumpskog (EN). Høgstaudeskog (NT). Flommarksskog (VU)

Området dekker opp følgende prioriteringer i skogvernet: Sumpskog, høgstaudeskog, flommarksskog.

Inngrepsstatus. Planstatus. Annet.

Området er LNF-område i kommuneplan. Ingen tekniske inngrep. Det er bakenforliggende skog i tilknyttet området, med aktivt skogbruk. Her er det i høringsforslaget beskrevet- og med grunneier avtalt en løsning ved kombinasjon av kompensasjon for botnbru over Lindseta utenfor området, og adgang til ferdsel over området med snøscooter på snødekt mark når ikke Lindseta ikke kan krysses på vinterstid.

Samlet vurdering

Område med varierte verdier i form av rik sumpskog, svært markant høgstaudeskog, samt flommarksskog og kalkenger på holmene i Lindsetnesa.

Høringsuttalelser

Åarjel Njaarke reinbeitedistrikt anfører at i henhold til ILO 169. art.14, SP 27 og FNs urfolksdeklarasjon av september 2007, betyr at vern ikke begrenser de samiske rettigheter, men er et vern mot ødeleggelse av naturmangfold forårsaket av kommersielle interesser. Vern skal ikke være til hinder for reindrift, og ved eventuell motstrid skal de folkerettslige bestemmelser vedrørende urfolksretten være gjeldende. Eventuelle begrensninger skal erstattes etter rettslig skjønn. Distriktets erfaring er at vern øker trafikk i områdene, både av turister, forvaltningsmyndighet og SNO, spesielt på vinter. Dette kan under gitte omstendigheter være uheldig, og de ber om orientering når slikt inntreffer. De samiske retter bygger på alders tids bruk og sedvane, stadfestet av høyesterett. Distriktet imøteser et forvaltningsregime som legger avgjørende vekt på dette. Distriktet kan ikke søke dispensasjon for sin drift basert på alders tids bruk og sedvane.

På disse betingelser stiller distriktet seg positiv til et verneområde.

5 av 6 sidaandeler i distriktet står bak uttalelsen.

Årjel Njaarke anfører i konsultasjon, med 5 av 6 sidaandeler tilstede, de samme prinsipielle betraktninger i forhold til de samiske rettigheter, og at reindriften ikke kan forholde seg til et nettverk av forskrifter. Distriktet påpeker videre at ulike forskrifter har ulike bestemmelser. Distriktet er i ferd med å utvikle distriktsplaner, men anfører at distriktsplaner også har blitt brukt mot reindriften i rettsprosesser. Distriktet påpeker betraktninger om reindriften i Landbruksdirektoratets reindriftsregnskap, bl.a. med henvisning til Rapport 6/2016, om forholdet mellom reindriftsretten og reindriftsloven, herunder at rettighetene ikke er uttømmende regulert gjennomloven, men også basert på alders tids bruk, mv.

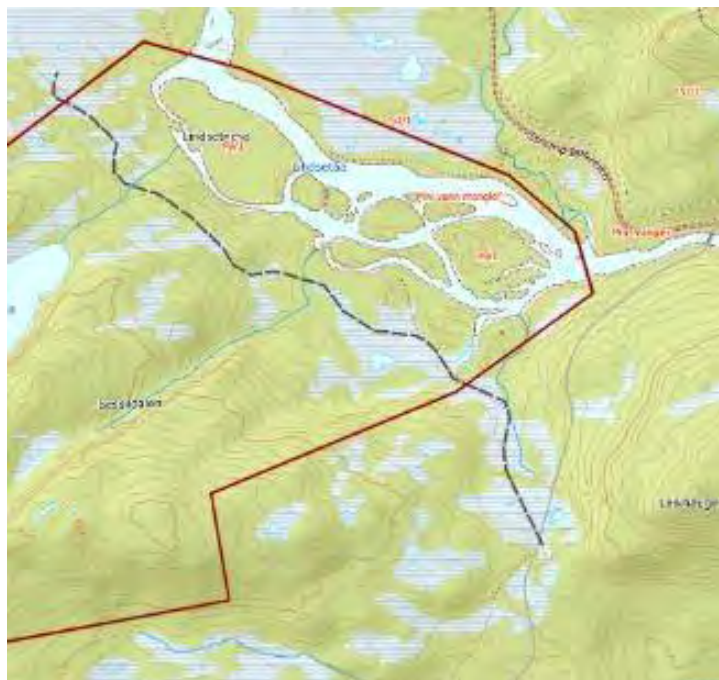
Mads Kappfjell, Årjel Njaarke reinbeitedistrikt, melder på vegne av sin sidaandel at det er bra at formålsparagrafen omfatte bevaring av det samiske naturgrunnlaget, og at vernet dermed anerkjenner og tar hensyn til reindriften bruk. De foreslåtte verneområder er brukt reindriften i uminnelige tider på en ansvarlig måte, noe som muliggjør at det kan sikres unik skognatur gjennom varig vern. Kappfjell anfører videre at det strider mot samisk selvbestemmelsesrett og grunnlovens § 108 at reindrift må søke om visse tiltak i medhold av forskriftenes § 7. Det må opprettholdes en tidsmessig drift, både i forhold til produksjon og forvaltning, samt bevaring av landskap og beite. Derfor er det en prinsipiell holdning at reindriftsrelaterte punkter i § 7 føres inn under de generelle unntakene i § 4 og § 6. En god distriktsplan vil kunne være et grunnlag for både rein- og verneforvaltning.

Maetelen sijte har et gjerdeanlegg i nærheten av Forrotjønnå-området. Inndriving skjer via Svarttjønnå, og det må påregnes kjørespor av motorsykkel og ATV på barmark. Trase fra Leikhaugen til Finntjønnfjellet brukes også på barmark ved tilsyn.

Fylkesmannens kommentar og tilråding.

Med hensyn til reindrift så vises til de generelle kommentarer i kap. 8.6.

Fylkesmannen tilrår at området vernes som foreslått, med løsning for bakenforliggende område som beskrevet i høringsforslaget.



Trase til bakenforliggende areal, jf. forskrift pkt. 6 d).

Forskrift om vern av Forrotjønna naturreservat, Namsskogan kommune, Trøndelag

Fastsatt ved kongelig resolusjon med hjemmel i lov 19. juni 2009 nr. 100 om forvaltning av naturens mangfold (naturmangfoldloven) § 34, jf. § 37 og § 62. Fremmet av Klima- og miljødepartementet.

§ 1. (formål)

Formålet med naturreservatet er å bevare et område som representerer en bestemt type natur i form av gammel og lite påvirket skog med rik sumpskog, høgstaudeskog, flommarkskog og gammel skog under naturlig dynamikk. Området har særlig betydning for biologisk mangfold ved at det er leveområde for sjeldne og sårbare arter knyttet til disse naturtypene.

Det er en målsetting å beholde verneverdiene i mest mulig urørt tilstand, og eventuelt videreutvikle dem.

Formålet omfatter også bevaring av det samiske naturgrunnet.

§ 2. (geografisk avgrensning)

Naturreservatet berører følgende gnr./bnr.: 49/1, 51/1, Namsskogan kommune

Naturreservatet dekker et totalareal på ca. 2414 dekar. Grensene for naturreservatet går fram av kart datert Klima- og miljødepartementet De nøyaktige grensene for naturreservatet skal avmerkes i marka. Knekkpunktene skal koordinatfestes.

Verneforskriften med kart oppbevares i Namsskogan kommune, hos Fylkesmannen i Trøndelag, i Miljødirektoratet og i Klima- og miljødepartementet.

§ 3. (vernebestemmelser)

I naturreservatet må ingen foreta noe som forringer verneverdiene angitt i verneformålet.

I naturreservatet gjelder følgende vernebestemmelser:

- a) Vegetasjonen, herunder døde busker og trær, er vernet mot skade og ødeleggelse. Det er forbudt å fjerne planter og sopp inkludert lav, eller deler av disse fra reservatet. Planting eller såing av trær og annen vegetasjon er forbudt.
- b) Dyrelivet, herunder reirplasser og hiområder, er vernet mot skade, ødeleggelse og unødig forstyrrelse. Utsetting av dyr er forbudt.
- c) Det må ikke iverksettes tiltak som kan endre naturmiljøet, som f.eks. oppføring av bygninger, anlegg, gjerder, andre varige eller midlertidige innretninger, parkering av campingvogner, brakker e.l., framføring av luftledninger, jordkabler, kloakkledninger, bygging av veier, drenering eller annen form for tørrlegging, uttak, oppfylling eller lagring av masse, utføring av kloakk eller annen form for forurensning, henleggelse av avfall, gjødsling, kalking eller bruk av kjemiske bekjempingsmidler. Forsøpling er forbudt. Opplistingen av tiltak er ikke uttømmende.
- d) Bruk av naturreservatet til større arrangementer er forbudt.

§ 4. (generelle unntak fra vernebestemmelsene)

Vernebestemmelsene i § 3 annet ledd er ikke til hinder for:

- a) Sanking av bær og matsopp.
- b) Jakt og fangst i samsvar med gjeldende lovverk.
- c) Felling av store rovdyr i samsvar med gjeldende lovverk.
- d) Beiting.
- e) Fjerning av mindre mengder kvist i forbindelse med storviltjakt.
- f) Oppsetting av midlertidige mobile jakttårn i forbindelse med storviltjakt.

- g) Vedlikehold av veg, eksisterende bygninger og andre anlegg og innretninger i henhold til tilstand på vernetidspunktet.
- h) Rydding av eksisterende stier vist på kart i forvaltningsplan, dvs. fjerning av kvist og nedfall over stiene.
- i) Utsetting av saltsteiner.
- j) Skånsomt uttak av småvirke for enkelt friluftsliv og bål på stedet. Tørr gran og furu skal ikke felles.
- k) Reindriftas nødvendige uttak av bjørk og småvirke til brensel på stedet og for vedlikehold av lovlig oppsatte reingjerder og annet reindrifutstyr, etter retningslinjer i forvaltningsplan. Uttak skal ikke foretas i naturtypeområder, vist i forvaltningsplan.
- l) Nødvendig rydding og annet vedlikehold av eksisterende flyttlei og kjøretrase i reindriften, vist på kart i forvaltningsplan
- m) Skjæring av skohøy, uttak av ris til gammer og uttak av materialer til duodji (tradisjonell samisk husflid) og tradisjonelle samiske bruksgjenstander, herunder uttak av rilkuler på bjørk. Bestemmelsene gjelder ikke skjæring eller uttak av plantearter som står på den til enhver tid gjeldende norske rødliste eller uttak av særegne vekstformer som rilkuler på andre trær enn bjørk.

§ 5. (regulering av ferdsel)

All ferdsel skal skje varsomt og ta hensyn til vegetasjon, dyreliv og kulturminner. I naturreservatet gjelder følgende bestemmelser om ferdsel:

- a) Motorferdsel til lands og til vanns er forbudt, herunder landing og start med luftfartøy.
- b) Sykling er forbudt utenfor eksisterende veier og stier vist i forvaltningsplan.

§ 6. (generelle unntak fra ferdselsbestemmelsene)

Ferdselsbestemmelsene i § 5 er ikke til hinder for gjennomføring av militær operativ virksomhet og tiltak i forbindelse med ambulanse-, politi-, brannvern-, rednings- og oppsynsvirksomhet, samt gjennomføring av skjøtsels- og forvaltningsoppgaver som er bestemt av forvaltningsmyndigheten. Unntaket gjelder ikke øvingsvirksomhet.

Ferdselsbestemmelsene i § 5 annet ledd er ikke til hinder for:

- a) Nødvendig motorferdsel for uttransport av syke og skadde bufe. Kjøretøy som benyttes skal være skånsomt mot markoverflaten. Det skal gis melding til ansvarlig oppsyn for verneområdet i forkant av kjøring.
- b) Nødvendig uttransport av felt elg, hjort, bjørn og ulv med hest og drag eller lett beltekjøretøy som ikke setter varige spor i terrenget.
- c) Nødvendig bruk av snøscooter på snødekt mark i forbindelse med reindrift. Leiekjørerere for reieiere eller reindrifansvarlig må medbringe skriftlig dokumentasjon, som avtale med oppdragsgiver.
- d) Nødvendig adkomst for grunneier til bakenforliggende skogområde med snøscooter på snødekt mark, i skogbruksnæring, etter trase
- e) Landing og start med Forsvarets luftfartøy.

§ 7. (spesifiserte dispensasjonsbestemmelser)

Forvaltningsmyndigheten kan etter søknad gi dispensasjon til:

- a) Nødvendig motorferdsel i forbindelse med øvingsvirksomhet knyttet til formål nevnt i § 6 første ledd.

- b) Nødvendig uttransport av felt elg, hjort, bjørn og ulv med annet kjøretøy enn nevnt i § 6 annet ledd b.
- c) Istandsetting, vedlikehold og skjøtsel av kulturminner.
- d) Avgrenset bruk av reservatet for aktiviteter nevnt i § 3 d.
- e) Tiltak i forbindelse med forvaltning av vilt og fisk.
- f) Oppføring av gjerder og samleanlegg for beite.
- g) Nødvendig bruk av lett terrengkjøretøy på barmark ved utøvelse av reindrift.
- h) Start og landing med helikopter i forbindelse med reindrift.
- i) Oppføring av gjerder og samleanlegg av midlertidig karakter i forbindelse med reindrift.
- j) Bruk av reservatet i miljøtilpasset reiselivsvirksomhet etter plan godkjent av forvaltningsmyndigheten.
- k) Gjenoppføring av bygninger, vei og andre anlegg og innretninger som er gått tapt ved brann eller naturskade.
- l) Nødvendig motorferdsel i forbindelse med aktiviteter etter § 4 g, h og i og § 7 c, e, f.

For reindriften kan det gis flerårige tillatelser som koordineres med og tas inn i distriktsplanen i henhold til reindriftsloven.

§ 8. (generelle dispensasjonsbestemmelser)

Forvaltningsmyndigheten kan gjøre unntak fra forskriften dersom det ikke strider mot vernevedtakets formål og ikke kan påvirke verneverdiene nevneverdig, eller dersom sikkerhetshensyn eller hensynet til vesentlige samfunnsinteresser gjør det nødvendig, jf. naturmangfoldloven § 48.

§ 9. (skjøtsel)

Forvaltningsmyndigheten, eller den forvaltningsmyndigheten bestemmer, kan iverksette tiltak for å opprettholde eller oppnå den natur- eller kulturtilstand som er formålet med vernet, jf. naturmangfoldloven § 47.

§ 10. (forvaltningsplan)

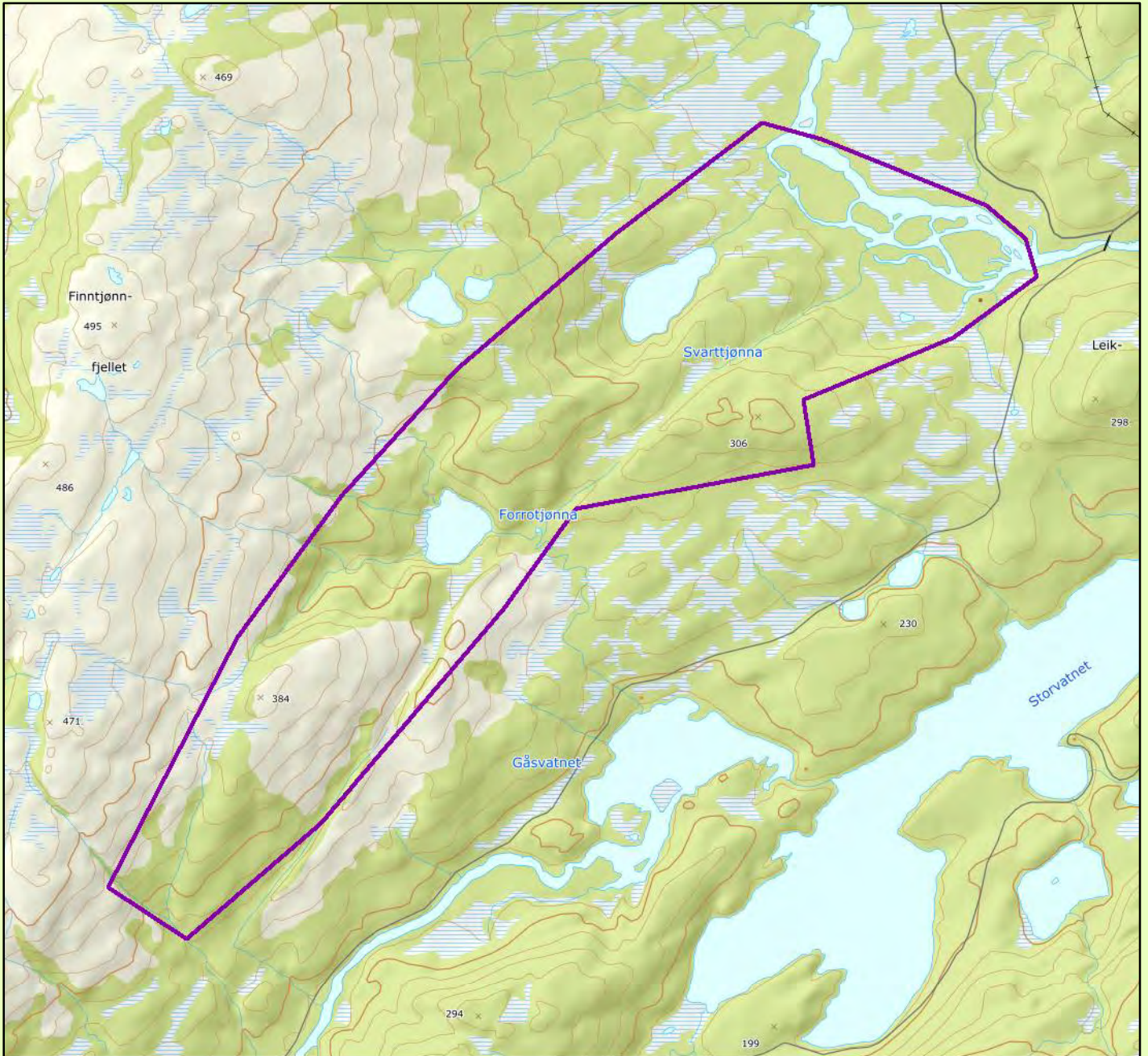
Det skal utarbeides forvaltningsplan med nærmere retningslinjer for forvaltning av naturreservatet.

§ 11. (forvaltningsmyndighet)

Miljødirektoratet fastsetter hvem som skal ha forvaltningsmyndighet etter denne forskriften. Samiske interesser skal ivaretas i den forvaltningsordning som etableres.

§ 12. (ikrafttredelse)


Denne forskriften trer i kraft straks.



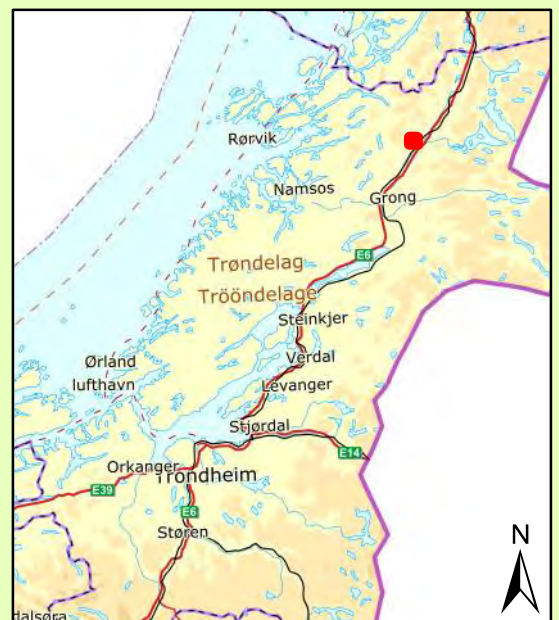
Forrotjønna naturreservat

Namsskogan kommune

Tegnforklaring

 Verneforslag

Kartgrunnlag topografisk norgeskart WMS og matrikkel WMS
 Tillatelse Norge Digitalt
 Målestokk 1:20000
 Fylkesmannen i Trøndelag, august 2020



9.6. Rubben naturreservat, Namsskogan kommune

Areal: 4975 daa

Skogareal: 3990 daa, hvorav 3033 daa produktiv skog

Vegetasjonssone: Mellomboreal

Verdi: regional, **.

Verneformål.

Formålet med naturreservatet er å bevare et område med sårbar og truet natur som høgstaudeskog, skog i bekkekløfter, samt svært gammel skog under naturlig dynamikk, og sjeldne og sårbare arter knyttet til disse naturtyper

Beskrivelse og verdi

Området har uvanlig mye rik og svært gammel skog i form av høgstaudeskog (NT) og lågurtskog. Ni kjerneområder er definert. Svært gamle trær med sprukken bark og mye dødved gir grunnlag for sjeldne og krevende arter. Trollsotbeger (VU) ble funnet på gammel skjørtegran. For øvrig er det vanlige arter Namdalen som er registrert, men potensialet for sjeldne og krevende arter er stort. Plantefloraen er rik, med kalkindikatorer som taggbregne, «tepper» av liljekonvall og markjordbær, selv om kalkskog (VU) ikke er definert som sådan. De skarpe bekkedalene i nord har samme preg som beskrevet ovenfor. Området vil utgjøre en del av et nettverk med vernede områder, med rik og gammel skog i distriktet.

Naturtyper på rødliste i området: Høgstaudegranskog (NT).

Området dekker opp følgende mangler og prioriteringer: Bekkekløfter, rike skogtyper (med kalkpåvirkning, selv om kalkskog ikke er konkret definert i området).

Inngrepsstatus. Planstatus.

Det går merket sti gjennom området.

Samlet vurdering.

Verdifullt område med uvanlig mye, rik og gammel høgstaudeskog med kalkpåvirkning, samt skog i bekkekløfter. Inngår i et nettverk av vernede rike skogområde i distriktet.

Høringsuttalelser

Direktoratet for mineralforvaltning anfører at lokaliteten Rubben omfatter sulfidforekomsten Josefmyrtjønna i NGUs malmdatabase. DMF er ikke kjent med at det pr. i dag foreligger interesser knyttet til forekomsten eller for å drive undersøkelser i området. Fylkesmannen bør følge opp om det er tilrådelig med vern av forekomsten.

Tjåehkere sijte anfører via plankonsulenten i Nord-Trøndelag reinbeiteområde, at for distriktet er arealvern i stor grad positivt for reindriften, samtidig som vern legger en del potensielle begrensninger på reindriften, og som distriktet er uenig i. Det er rettigheter etablert gjennom alders tids bruk. Derfor skal etter distriktets mening alle reindriftiltak som etter dagens forskrift er søknadspliktige, tillates automatisk. Det vi si at punkt i forskriftenes § 7, spesifiserte unntak, føres til generelle unntak i §4 eller § 6, der det passer.

Fylkesmannens kommentar

NGU opplyser på telefon 15.07.2020 (Rånes) at «Registrering 1740-016 Josefmyrtjønna» er basert på en gammel (tidligere) registrering av ukjent opprinnelse. Forekomsten er ikke gjenfunnet eller bekreftet. Som utfyllende opplysning på registreringens faktaark står: «Anvisningen er ukjent av både stedet skogsjef og av kjentmann i området (A. Lindsetmo). Sistenevnte trodde kanskje anvisningen angår en kalkstein han kjenner til i samme område».

Fylkesmannen mener derfor at denne «malmregistreringen» ikke har betydning for verneprosessen.

Med hensyn til samiske interesser vises til generelle kommentarer i kap. 8.6.

Tilrådning

Fylkesmannen tilrår opprettelse av Rubben naturreservat, jf. kommentarer nevnt ovenfor.

Forskrift om vern av Rubben naturreservat, Namsskogan kommune, Trøndelag

Fastsatt ved kongelig resolusjon med hjemmel i lov 19. juni 2009 nr. 100 om forvaltning av naturens mangfold (naturmangfoldloven) § 34, jf. § 37 og § 62. Fremmet av Klima- og miljødepartementet.

§ 1. (formål)

Formålet med naturreservatet er å bevare et område som representerer en bestemt type natur i form av gammel og lite påvirket skog med høgstaudeskog og bekkedaler, med innslag av fuktskog, influert av kalk, og gammel skog under naturlig dynamikk. Området har særlig betydning for biologisk mangfold ved at det er leveområde for sjeldne og sårbare arter knyttet til disse naturtypene.

Det er en målsetting å beholde verneverdiene i mest mulig urørt tilstand, og eventuelt videreutvikle dem.

Formålet omfatter også bevaring av det samiske naturgrunnet.

§ 2. (geografisk avgrensning)

Naturreservatet berører følgende gnr./bnr: 53/1, Namsskogan kommune

Naturreservatet dekker et totalareal på ca. 4975 dekar. Grensene for naturreservatet går fram av kart datert Klima- og miljødepartementet De nøyaktige grensene for naturreservatet skal avmerkes i marka. Knekkpunktene skal koordinatfestes.

Verneforskriften med kart oppbevares i Namsskogan kommune, hos Fylkesmannen i Trøndelag, i Miljødirektoratet og i Klima- og miljødepartementet.

§ 3. (vernebestemmelser)

I naturreservatet må ingen foreta noe som forringer verneverdiene angitt i verneformålet.

I naturreservatet gjelder følgende vernebestemmelser:

- e) Vegetasjonen, herunder døde busker og trær, er vernet mot skade og ødeleggelse. Det er forbudt å fjerne planter og sopp inkludert lav, eller deler av disse fra reservatet. Planting eller såing av trær og annen vegetasjon er forbudt.
- f) Dyrelivet, herunder reirplasser og hiområder, er vernet mot skade, ødeleggelse og unødig forstyrrelse. Utsetting av dyr er forbudt.
- g) Det må ikke iverksettes tiltak som kan endre naturmiljøet, som f.eks. oppføring av bygninger, anlegg, gjerder, andre varige eller midlertidige innretninger, parkering av campingvogner, brakker e.l., framføring av luftledninger, jordkabler, kloakkledninger, bygging av veier, drenering eller annen form for tørrlegging, uttak, oppfylling eller lagring av masse, utføring av kloakk eller annen form for forurensning, henleggelse av avfall, gjødsling, kalking eller bruk av kjemiske bekjempingsmidler. Forsøpling er forbudt. Opplistingen av tiltak er ikke uttømmende.
- h) Bruk av naturreservatet til større arrangementer er forbudt.

§ 4. (generelle unntak fra vernebestemmelsene)

Vernebestemmelsene i § 3 annet ledd er ikke til hinder for:

- a) Sanking av bær og matsopp.
- b) Jakt og fangst i samsvar med gjeldende lovverk.
- c) Felling av store rovdyr i samsvar med gjeldende lovverk.
- d) Beiting.
- e) Fjerning av mindre mengder kvist i forbindelse med storviltjakt.
- f) Oppsetting av midlertidige mobile jakttårn i forbindelse med storviltjakt.

- g) Vedlikehold av veg, eksisterende bygninger og andre anlegg og innretninger i henhold til tilstand på vernetidspunktet.
- h) Rydding av eksisterende stier vist på kart i forvaltningsplan, dvs. fjerning av kvist og nedfall over stiene.
- i) Rydding og vedlikehold av merket sti til Kløvengtjøna, vist på vernekartet
- j) Utsetting av saltsteiner.
- k) Skånsomt uttak av småvirke for enkelt friluftsliv og bål på stedet. Tørr gran og furu skal ikke felles.
- l) Reindriftas nødvendige uttak av bjørk og småvirke til brensel på stedet og for vedlikehold av lovlige oppsatte reingjerder og annet reindrifutstyr, etter retningslinjer i forvaltningsplan. Uttak skal ikke foretas i naturtypeområder, vist i forvaltningsplan.
- m) Nødvendig rydding og annet vedlikehold av eksisterende flyttlei og kjøretrase i reindriften, vist på kart i forvaltningsplan
- n) Skjæring av skohøy, uttak av ris til gammer og uttak av materialer til duodji (tradisjonell samisk husflid) og tradisjonelle samiske bruksgjenstander, herunder uttak av rilkuler på bjørk. Bestemmelsene gjelder ikke skjæring eller uttak av plantearter som står på den til enhver tid gjeldende norske rødliste eller uttak av særegne vekstformer som rilkuler på andre trær enn bjørk.

§ 5. (regulering av ferdsel)

All ferdsel skal skje varsomt og ta hensyn til vegetasjon, dyreliv og kulturminner. I naturreservatet gjelder følgende bestemmelser om ferdsel:

- a) Motorferdsel til lands og til vanns er forbudt, herunder landing og start med luftfartøy.
- b) Sykling er forbudt utenfor eksisterende veier og stier vist i forvaltningsplan.

§ 6. (generelle unntak fra ferdselsbestemmelsene)

Ferdselsbestemmelsene i § 5 er ikke til hinder for gjennomføring av militær operativ virksomhet og tiltak i forbindelse med ambulanse-, politi-, brannvern-, rednings- og oppsynsvirksomhet, samt gjennomføring av skjøtsels- og forvaltningsoppgaver som er bestemt av forvaltningsmyndigheten. Unntaket gjelder ikke øvingsvirksomhet.

Ferdselsbestemmelsene i § 5 annet ledd er ikke til hinder for:

- a) Nødvendig motorferdsel for uttransport av syke og skadde bufe. Kjøretøy som benyttes skal være skånsomt mot markoverflaten. Det skal gis melding til ansvarlig oppsyn for verneområdet i forkant av kjøring.
- b) Nødvendig uttransport av felt elg, hjort, bjørn og ulv med hest og drag eller lett beltekjøretøy som ikke setter varige spor i terrenget.
- c) Nødvendig bruk av snøscooter på snødekt mark i forbindelse med reindrift. Leiekjørere for reineiere eller reindrifansvarlig må medbringe skriftlig dokumentasjon, som avtale med oppdragsgiver.
- d) Landing og start med Forsvarets luftfartøy.

§ 7. (spesifiserte dispensasjonsbestemmelser)

Forvaltningsmyndigheten kan etter søknad gi dispensasjon til:

- a) Nødvendig motorferdsel i forbindelse med øvingsvirksomhet knyttet til formål nevnt i § 6 første ledd.
- b) Nødvendig uttransport av felt elg, hjort, bjørn og ulv med annet kjøretøy enn nevnt i § 6 annet ledd b.
- c) Istandsetting, vedlikehold og skjøtsel av kulturminner.

- d) Avgrenset bruk av reservatet for aktiviteter nevnt i § 3 d.
- e) Tiltak i forbindelse med forvaltning av vilt og fisk.
- f) Oppføring av gjerder og samleanlegg for beite.
- g) Nødvendig bruk av lett terrengkjøretøy på barmark ved utøvelse av reindrift.
- h) Start og landing med helikopter i forbindelse med reindrift.
- i) Oppføring av gjerder og samleanlegg av midlertidig karakter i forbindelse med reindrift.
- j) Bruk av reservatet i miljøtilpasset reiselivsvirksomhet etter plan godkjent av forvaltningsmyndigheten.
- k) Gjenoppføring av bygninger, vei og andre anlegg og innretninger som er gått tapt ved brann eller naturskade.
- l) Nødvendig motorferdsel i forbindelse med aktiviteter etter § 4 g, h og i og § 7 c, e, f.

For reindriften kan det gis flerårige tillatelser som koordineres med og tas inn i distriktsplanen i henhold til reindriftsloven.

§ 8. (generelle dispensasjonsbestemmelser)

Forvaltningsmyndigheten kan gjøre unntak fra forskriften dersom det ikke strider mot vernevedtakets formål og ikke kan påvirke verneverdiene nevneverdig, eller dersom sikkerhetshensyn eller hensynet til vesentlige samfunnsinteresser gjør det nødvendig, jf. naturmangfoldloven § 48.

§ 9. (skjøtsel)

Forvaltningsmyndigheten, eller den forvaltningsmyndigheten bestemmer, kan iverksette tiltak for å opprettholde eller oppnå den natur- eller kulturtilstand som er formålet med vernet, jf. naturmangfoldloven § 47.

§ 10. (forvaltningsplan)

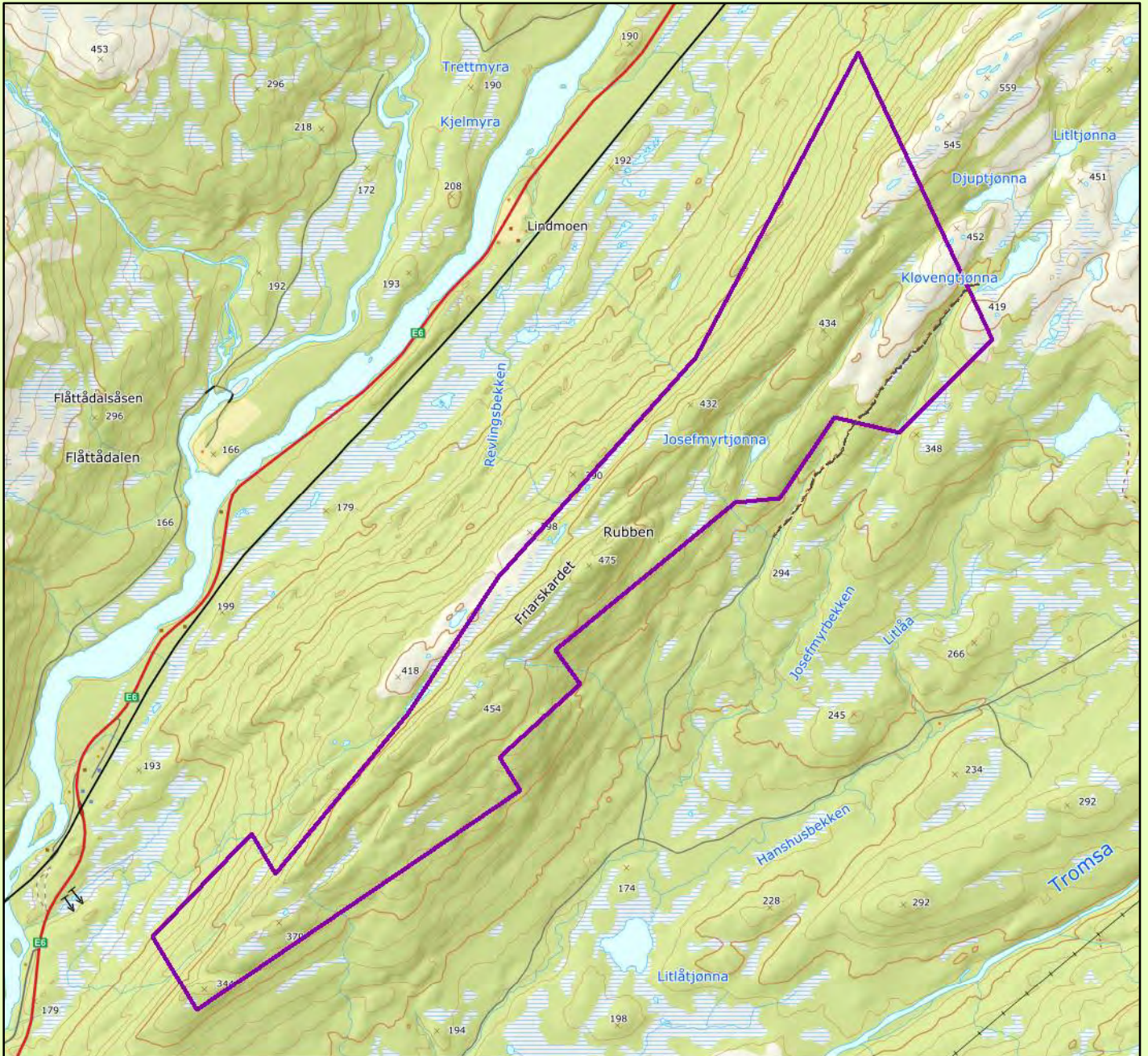
Det skal utarbeides forvaltningsplan med nærmere retningslinjer for forvaltning av naturreservatet.

§ 11. (forvaltningsmyndighet)

Miljødirektoratet fastsetter hvem som skal ha forvaltningsmyndighet etter denne forskriften. Samiske interesser skal ivaretas i den forvaltningsordning som etableres.

§ 12. (ikrafttredelse)

Denne forskriften trer i kraft straks.



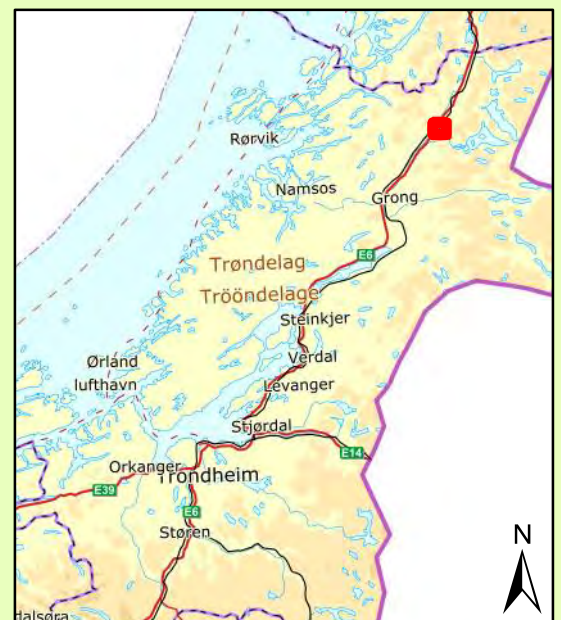
Rubben naturreservat

Namsskogan kommune

Tegnforklaring

- Sti
- ▭ Verneforslag

Kartgrunnlag topografisk norgeskart WMS og matrikkel WMS
 Tillatelse Norge Digitalt
 Målestokk 1:35000
 Fylkesmannen i Trøndelag, august 2020



9.7. Memorgotuva naturreservat, Grong kommune

Areal: 311 daa

Skogareal: 272 daa, hvorav 221 daa produktiv skog

Vegetasjonssone: Sørboreal, mellomboreal

Verdi: Regional ***

Verneformål.

Formålet med naturreservatet er å bevare et område med truet og sårbar natur som høgstaudeskog, med innslag av kalk, skog i lavlandet og gammel skog under naturlig dynamikk.. Området har særlig betydning for biologisk mangfold ved at det er leveområde for sjeldne og sårbare arter knyttet til disse naturtyper.

Beskrivelse og verdi

Området har varierte naturtyper, herunder høgstaudegranskog og kalkholdig lågurtskog, på grensen til kalkskog, f.eks. med kalkindikatorer som markjordbær. Det er rikest i nedre deler, mens vegetasjonen blir fattigere lenger oppover i terrenget. Huldrelav forekommer, og lungeneversamfunnet er brukbart utviklet, og finnes spredt også på gran. Gubbeskjegg (NT), sukkernål (NT) og gammelgranlav forekommer spredt på gran. Området har potensial for flere kravfulle arter fra flere artsgrupper, herunder marklevende sopp på rik berggrunn. Området grenser nesten til Medjåura naturreservat, som har rik skog bl.a. i form av edellaauvskog.

Naturtyper på rødliste i område: Høgstaudegranskog (NT), i tillegg finnes skog nær opp til å være kalkgranskog (VU).

Området dekker opp følgende mangler og prioriteringer i skogvernet: Skog i lavlandet og sørboreal sone, samt rikere skog i form av bl.a. høgstaudeskog.

Inngrepsstatus. Planstatus.

Området er LNF-område i kommuneplan. Det er merket sti og trimpost i området.

Samlet vurdering

Kalkholdig lågurtskog, høgstaudeskog og skog i lavlandet utgjør hovedverneinteressene, samt at nærhet til Medjåura naturreservat er en faktor.

Høringsuttalelser

Kartverket anfører at Memorgotuva er et godkjent navn, og anbefaler at navn bindes sammen: Medjåurda og Memorgotuva naturreservat.

Grong kommune er generelt skeptisk til skog vernes for vernets skyld, og at den nasjonale målsetting om 10% mangler bred skogfaglig forankring. De fleste miljøverdier finnes like gjerne utenfor som innenfor verneområder og i mange tilfeller like gjerne i kulturskog som i naturskog, og kommunen mener at skogens miljøverdier ivaretas på en god måte gjennom de etablerte sertifiseringsordninger. Kommune er bekymret for at en nasjonal dobling av skogvernet medfører ytterligere bandlegging av miljøvennlige ressurser som er råstoff for industri og grunnlag for sysselsetting. Det er et paradoks at skog selges til private og samtidig arbeide for at private skal verne skog.

Grong kommune har ingen spesiell kommentar til det foreslåtte verneområdet.

Tjåehkere sijte anfører via plankonsulenten i Nord-Trøndelag reinbeiteområde, at for distriktet er arealvern i stor grad positivt for reindriften, samtidig som vern legger en del potensielle begrensninger på reindriften, og som distriktet er uenig i. Det er rettigheter etablert gjennom alders tids bruk. Derfor skal etter distriktets mening alle reindriftstiltak som etter dagens forskrift er

søknadspliktige, tillates automatisk. Det vil si at punkt i forskriftenes § 7, spesifiserte unntak, føres til generelle unntak i §4 eller § 6, der det passer.

Fylkesmannens kommentar

Med hensyn til Grong kommune sin kommentar om at Stortingets vedtak om 10% skogvern mangler faglig begrunnelse, så har skogvern bred faglig begrunnelse. Det er vist gjennom en rekke naturvitenskapelige rapporter og fagartikler, se nærmere beskrivelse under generelle kommentarer i kap. 8.2.

Medjåura er et eksisterende naturreservat, og forslagsområdet grenser nesten til reservatet, det vil si at avstanden er ca. 50 meter mellom områdene. Det vil kunne være aktuelt å slå reservatene sammen hvis det skulle komme tilbud om mellomliggende områder. Men med to separate områder så foreslår Fylkesmannen å bruke navnet Memorgotuva, for ikke å invitere til misforståelse på grunn av navna.

Stier og trimpost kan ivaretas etter forskriftene.

Med hensyn til reindrift, vises til generelle kommentarer i kap. 8.6. Området er lite, har viktige kjerneområder, og Fylkesmannen kan ikke anbefale generelt unntak for uttak av ved (§ 4). Ved vil kunne finnes i nærheten, og (betydelig) lettere tilgjengelig enn i verneområdet.

Tilråding

Fylkesmannen tilrår opprettelse av Memorgotuva naturreservat, jf. kommentarer nevnt ovenfor.

Forskrift om vern av Memorgotuva naturreservat, Grong kommune, Trøndelag

Fastsatt ved kongelig resolusjon med hjemmel i lov 19. juni 2009 nr. 100 om forvaltning av naturens mangfold (naturmangfoldloven) § 34, jf. § 37 og § 62. Fremmet av Klima og miljødepartementet.

§ 1. (formål)

Formålet med naturreservatet er å bevare et område som representerer en bestemt type natur i form av gammel og lite påvirket skog med blant høgstaudeskog, lågurtskiog m/kalk og gammel skog under naturlig dynamikk. Området har særlig betydning for biologisk mangfold ved at det er leveområde for truede og sårbare arter knyttet til disse naturtyper.

Det er en målsetting å beholde verneverdiene i mest mulig urørt tilstand, og eventuelt videreutvikle dem.

Formålet omfatter også bevaring av det samiske naturgrunlaget.

§ 2. (geografisk avgrensning)

Naturreservatet berører følgende gnr./bnr.: Grong kommune: 28/2, 28/19, 28/45

Naturreservatet dekker et totalareal på 311 dekar. Grensene for naturreservatet går fram av kart datert Klima- og miljødepartementet De nøyaktige grensene for naturreservatet skal avmerkes i marka. Knekkpunktene skal koordinatfestes.

Verneforskriften med kart oppbevares i Grong kommune, hos Fylkesmannen i Trøndelag, i Miljødirektoratet og i Klima- og miljødepartementet.

§ 3. (vernebestemmelser)

I naturreservatet må ingen foreta noe som forringer verneverdiene angitt i verneformålet.

I naturreservatet gjelder følgende vernebestemmelser:

- e) Vegetasjonen, herunder døde busker og trær, er vernet mot skade og ødeleggelse. Det er forbudt å fjerne planter og sopp inkludert lav, eller deler av disse fra reservatet. Planting eller såing av trær og annen vegetasjon er forbudt.
- f) Dyrelivet, herunder reirplasser og hiområder, er vernet mot skade, ødeleggelse og unødig forstyrrelse. Utsetting av dyr er forbudt.
- g) Det må ikke iverksettes tiltak som kan endre naturmiljøet, som f.eks. oppføring av bygninger, anlegg, gjerder, andre varige eller midlertidige innretninger, parkering av campingvogner, brakker e.l., framføring av luftledninger, jordkabler, kloakkledninger, bygging av veier, drenering eller annen form for tørrlegging, uttak, oppfylling eller lagring av masse, utføring av kloakk eller annen form for forurensning, henleggelse av avfall, gjødsling, kalking eller bruk av kjemiske bekjempingsmidler. Forsøpling er forbudt. Opplistingen av tiltak er ikke uttømmende.
- h) Bruk av naturreservatet til større arrangementer er forbudt.

§ 4. (generelle unntak fra vernebestemmelsene)

Vernebestemmelsene i § 3 annet ledd er ikke til hinder for:

- a) Sanking av bær og matsopp.
- b) Jakt og fangst i samsvar med gjeldende lovverk.
- c) Felling av store rovdyr i samsvar med gjeldende lovverk.
- d) Beiting.
- e) Fjerning av mindre mengder kvist i forbindelse med storviltjakt.

- f) Oppsetting av midlertidige mobile jakttårn i forbindelse med storviltjakt.
- g) Vedlikehold av eksisterende bygninger og andre anlegg og innretninger i henhold til tilstand på vernetidspunktet.
- h) Rydding av eksisterende stier vist på kart i forvaltningsplan, dvs. fjerning av kvist og nedfall over stiene.
- i) Utsetting av saltsteiner.
- j) Bålbrenning med medbrakt ved.
- k) Skjæring av skohøy, uttak av ris til gammer og uttak av materialer til duodji (tradisjonell samisk husflid) og tradisjonelle samiske bruksgjenstander, herunder uttak av rilkuler på bjørk. Bestemmelsene gjelder ikke skjæring eller uttak av plantearter som står på den til enhver tid gjeldende norske rødliste eller uttak av særegne vekstformer som rilkuler på andre trær enn bjørk.
- l) Vedlikehold av merket sti m/trimpost i området

§ 5. (regulering av ferdsel)

All ferdsel skal skje varsomt og ta hensyn til vegetasjon, dyreliv og kulturminner. I naturreservatet gjelder følgende bestemmelser om ferdsel:

- a) Motorferdsel til lands og til vanns er forbudt, herunder landing og start med luftfartøy.
- b) Sykling er forbudt utenfor eksisterende veier og stier vist i forvaltningsplan.

§ 6. (generelle unntak fra ferdselsbestemmelsene)

Ferdselsbestemmelsene i § 5 er ikke til hinder for gjennomføring av militær operativ virksomhet og tiltak i forbindelse med ambulanse-, politi-, brannvern-, rednings- og oppsynsvirksomhet, samt gjennomføring av skjøtsels- og forvaltningsoppgaver som er bestemt av forvaltningsmyndigheten. Unntaket gjelder ikke øvingsvirksomhet.

Ferdselsbestemmelsene i § 5 annet ledd er ikke til hinder for:

- a) Nødvendig motorferdsel for uttransport av syke og skadde bufe. Kjøretøy som benyttes skal være skånsomt mot markoverflaten. Det skal gis melding til ansvarlig oppsyn for verneområdet i forkant av kjøring.
- b) Nødvendig uttransport av felt elg, hjort, bjørn og ulv med hest og drag eller lett beltekjøretøy som ikke setter varige spor i terrenget.
- c) Nødvendig bruk av snøscooter på snødekt mark i forbindelse med reindrift. Leiekjørere for reineiere eller reindriftsansvarlig må medbringe skriftlig dokumentasjon, som avtale med oppdragsgiver.
- d) Landing og start med Forsvarets luftfartøy.

§ 7. (spesifiserte dispensasjonsbestemmelser)

Forvaltningsmyndigheten kan etter søknad gi dispensasjon til:

- a) Nødvendig motorferdsel i forbindelse med øvingsvirksomhet knyttet til formål nevnt i § 6 første ledd.
- b) Nødvendig uttransport av felt elg, hjort, bjørn og ulv med annet kjøretøy enn nevnt i § 6 annet ledd b.
- c) Istandsetting, vedlikehold og skjøtsel av kulturminner.
- d) Avgrenset bruk av reservatet for aktiviteter nevnt i § 3 d.
- e) Tiltak i forbindelse med forvaltning av vilt og fisk.
- f) Oppføring av gjerder og samleanlegg for beite.
- g) Nødvendig bruk av lett terrengkjøretøy på barmark ved utøvelse av reindrift.

- h) Start og landing med helikopter i forbindelse med reindrift.
- i) Oppføring av gjerder og samleanlegg av midlertidig karakter i forbindelse med reindrift.
- j) Reindriftns nødvendige uttak av bjørk og småvirke til brensel på stedet og for vedlikehold av lovlige oppsatte reingjerder og annet reindriftnsutstyr, etter retningslinjer i forvaltningsplan. Uttak skal ikke foretas i naturtypeområder vist i forvaltningsplan.
- k) Nødvendig rydding og annet vedlikehold av eksisterende flyttlei og kjøretrase i reindriftnen, vist på kart i forvaltningsplan
- l) Bruk av reservatet i miljøtilpasset reiselivsvirksomhet etter plan godkjent av forvaltningsmyndigheten.
- m) Gjenoppføring av bygning og andre anlegg og innretninger som er gått tapt ved brann eller naturskade.
- n) Nødvendig motorferdsel i forbindelse med aktiviteter etter § 4 g, h og i og § 7 c, e, f og m.

For reindriftnen kan det gis flerårige tillatelser som koordineres med og tas inn i distriktsplanen i henhold til reindriftnsloven.

§ 8. (generelle dispensasjonsbestemmelser)

Forvaltningsmyndigheten kan gjøre unntak fra forskriften dersom det ikke strider mot vernevedtakets formål og ikke kan påvirke verneverdiene nevneverdig, eller dersom sikkerhetshensyn eller hensynet til vesentlige samfunnsinteresser gjør det nødvendig, jf. naturmangfoldloven § 48.

§ 9. (skjøtsel)

Forvaltningsmyndigheten, eller den forvaltningsmyndigheten bestemmer, kan iverksette tiltak for å opprettholde eller oppnå den natur- eller kulturtilstand som er formålet med vernet, jf. naturmangfoldloven § 47.

§ 10. (forvaltningsplan)

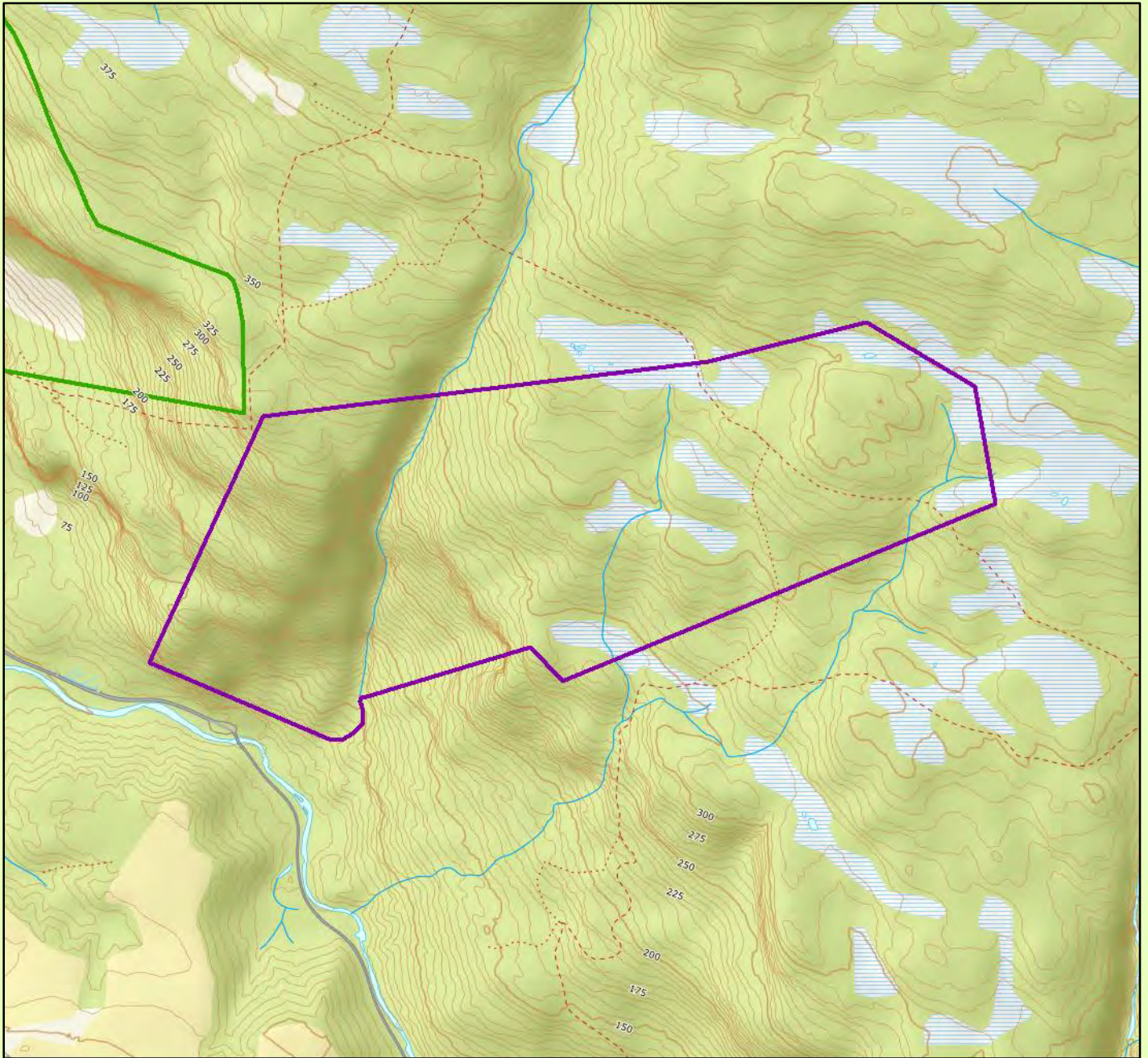
Det skal utarbeides forvaltningsplan med nærmere retningslinjer for forvaltning av naturreservatet.

§ 11. (forvaltningsmyndighet)

Miljødirektoratet fastsetter hvem som skal ha forvaltningsmyndighet etter denne forskriften. Samiske interesser skal ivaretas i den forvaltningsordning som etableres.

§ 12. (ikrafttredelse)

Denne forskriften trer i kraft straks.



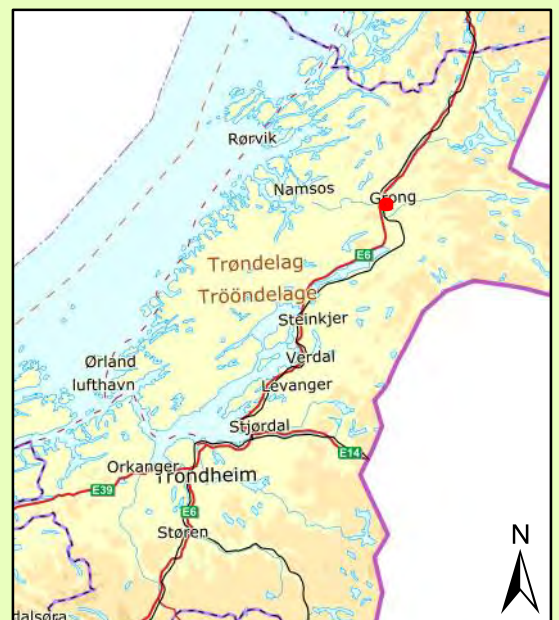
Memorgotuva naturreservat

Grong kommune

Tegnforklaring

- Eksisterende verneområde
- Verneforslag

Kartgrunnlag topografisk norgeskart WMS og matrikkel WMS
 Tillatelse Norge Digitalt
 Målestokk 1:7500
 Fylkesmannen i Trøndelag, august 2020



9.8. Sandtjønnhaugen naturreservat, Høylandet kommune

Areal: 335 daa

Skogareal: 271 daa, hvorav 271 daa produktiv skog

Vegetasjonssone: Mellomboreal

Verdi: Svært viktig/viktig naturtyper (A, B)

Verneformål.

Formålet med naturreservatet er å bevare et område med natur som kalkgranskog, sumpskog og gammel granskog under naturlig dynamikk. Området har særlig betydning for biologisk mangfold ved at det er leveområde for sjeldne og sårbare arter knyttet til disse naturtyper.

Beskrivelse og verdi

Hovedverdi ligger i kalkskog, med overganger til høgstaudeskog. Det er også litt preg av svak bekkekløft og boreal regnskog, og partier med fuktskog, herunder noe intermediaær sumpskog og preg av kilder. Det er to kjerne områder, med verdi A og B. Kalkskogen er rik på sjeldne og kalkkrevende sopper. Sopper er arter som opptrer på tidlig høst og ujevnt fra år til år, slik at observasjon av noen slike sopper kan indikere at (mange) flere er til stede. Mange slike sopper er også avhengig av at det er gammel skog. Av arter kan bl.a. annet nevnes ferskenstorpigg (VU) og barbarslørsopp (NT). Det er potensial for krevende lavarter på gammel skog, uten at det er dokumentert.

Naturtyper på rødliste:

Grankalkskog (VU), innslag av høgstaudeskog (NT).

Området dekker opp følgende mangler og prioriteringer i skogvernet: Kalkgranskog, fuktskog.

Inngrepsstatus. Planstatus.

Området er LNF-område i kommuneplan. Ingen tekniske inngrep.

Samlet vurdering

Grankalkskog, partier med fuktskog, samt elementer av bekkekløft og boreal regnskog utgjør hovedverneinteressene.

Høringsuttalelser

Grunneier i Sandtjønnhaugen påpeker ønske om trase for snøscootertransport til bakenforliggende hytte, samt drift av bakenforliggende skog.

Åarjel Njaarke reinbeitedistrikt anfører at i henhold til ILO 169. art.14, SP 27 og FNs urfolksdeklarasjon av september 2007, betyr at vern ikke begrenser de samiske rettigheter, men er et vern mot ødeleggelse av naturmangfold forårsaket av kommersielle interesser. Vern skal ikke være til hinder for reindrift, og ved eventuell motstrid skal de folkerettslige bestemmelser vedrørende urfolksretten være gjeldende. Eventuelle begrensninger skal erstattes etter rettslig skjønn. Distriktets erfaring er at vern øker trafikk i områdene, både av turister, forvaltningsmyndighet og SNO, spesielt på vinter. Dette kan under gitte omstendigheter være uheldig, og de ber om orientering når slikt inntreffer. De samiske retter bygger på alders tids bruk og sedvane, stadfestet av høyesterett. Distriktet imøteser et forvaltningsregime som legger avgjørende vekt på dette. Distriktet kan ikke søke dispensasjon for sin drift basert på alders tids bruk og sedvane.

På disse betingelser stiller distriktet seg positiv til et verneområde.

5 av 6 sidaandeler i distriktet står bak uttalelsen.

Åarjel Njaarke anfører i konsultasjon, med 5 av 6 sidaandeler tilstede, de samme prinsipielle betraktninger i forhold til de samiske rettigheter, og at reindriften ikke kan forholde seg til et nettverk av forskrifter. Distriktet påpeker videre at ulike forskrifter har ulike bestemmelser.

Distriktet er i ferd med å utvikle distriktsplaner, men anfører at distriktsplaner også har blitt brukt mot reindriften i rettsprosesser. Distriktet påpeker betraktninger om reindriften i Landbruksdirektoratets reindriftsregnskap, bl.a. med henvisning til Rapport 6/2016, om forholdet mellom reindriftsretten og reindriftsloven, herunder at rettighetene ikke er uttømmende regulert gjennomloven, men også basert på alders tids bruk, mv.

Mads Kappfjell, Årjel Njaarke reinbeitedistrikt, melder på vegne av sin sidaandel at det er bra at formålsparagrafen omfatte bevaring av det samiske naturgrunnet, og at vernet dermed anerkjenner og tar hensyn til reindriften. De foreslåtte verneområder er brukt reindriften i uminnelige tider på en ansvarlig måte, noe som muliggjør at det kan sikres unik skognatur gjennom varig vern. Kappfjell anfører videre at det strider mot samisk selvbestemmelsesrett og grunnlovens § 108 at reindrift må søke om visse tiltak i medhold av forskriftens § 7. Det må opprettholdes en tidsmessig drift, både i forhold til produksjon og forvaltning, samt bevaring av landskap og beite. Derfor er det en prinsipiell holdning at reindriftsrelaterte punkter i § 7 føres inn under de generelle unntakene i § 4 og § 6. En god distriktsplan vil kunne være et grunnlag for både rein- og verneforvaltning.

Sandtjønnhaugen naturreservat og områdene omkring benyttes. Det er viktig at eksisterende stier, traktorveger og selvvalgte traseer kan ryddes.

Fylkesmannens kommentar

Transport av materiell og utstyr til bakenforliggende hytte og virke fra bakenforliggende skog legges inn i forskriftens § 7.

Med hensyn til reindrift vises til generelle kommentarer i kap. 8.6. Området er lite, har svært viktige kjerneområder, og Fylkesmannen kan ikke anbefale generelt unntak for uttak av ved (§ 4). Ved vil kunne finnes i nærheten.

Tilråding

Fylkesmannen tilrår opprettelse av Sandtjønnhaugen naturreservat, jf. kommentarer nevnt ovenfor.

Forskrift om vern av Sandtjønnhaugen naturreservat, Høylandet kommune, Trøndelag

Fastsatt ved kongelig resolusjon med hjemmel i lov 19. juni 2009 nr. 100 om forvaltning av naturens mangfold (naturmangfoldloven) § 34, jf. § 37 og § 62. Fremmet av Klima og miljødepartementet.

§ 1. (formål)

Formålet med naturreservatet er å bevare et område som representerer en bestemt type natur i form av gammel og lite påvirket skog med blant annet kalkskog og gammel skog under naturlig dynamikkog av naturtyper bl.a. med kalkskog og høgstaudeskog. Området har særlig betydning for biologisk mangfold ved at det er leveområde for truede og sårbare arter knyttet til disse naturtyper.

Det er en målsetting å beholde verneverdiene i mest mulig urørt tilstand, og eventuelt videreutvikle dem.

Formålet omfatter også bevaring av det samiske naturgrunlaget.

§ 2. (geografisk avgrensning)

Naturreservatet berører følgende gnr./bnr.: Høylandet kommune: 88/4

Naturreservatet dekker et totalareal på 335 dekar. Grensene for naturreservatet går fram av kart datert Klima- og miljødepartementet De nøyaktige grensene for naturreservatet skal avmerkes i marka. Knekkpunktene skal koordinatfestes.

Verneforskriften med kart oppbevares i Høylandet kommune, hos Fylkesmannen i Trøndelag, i Miljødirektoratet og i Klima- og miljødepartementet.

§ 3. (vernebestemmelser)

I naturreservatet må ingen foreta noe som forringer verneverdiene angitt i verneformålet.

I naturreservatet gjelder følgende vernebestemmelser:

- a) Vegetasjonen, herunder døde busker og trær, er vernet mot skade og ødeleggelse. Det er forbudt å fjerne planter og sopp inkludert lav, eller deler av disse fra reservatet. Planting eller såing av trær og annen vegetasjon er forbudt.
- b) Dyrelivet, herunder reirplasser og hiområder, er vernet mot skade, ødeleggelse og unødig forstyrrelse. Utsetting av dyr er forbudt.
- c) Det må ikke iverksettes tiltak som kan endre naturmiljøet, som f.eks. oppføring av bygninger, anlegg, gjerder, andre varige eller midlertidige innretninger, parkering av campingvogner, brakker e.l., framføring av luftledninger, jordkabler, kloakkledninger, bygging av veier, drenering eller annen form for tørrlegging, uttak, oppfylling eller lagring av masse, utføring av kloakk eller annen form for forurensning, henleggelse av avfall, gjødsling, kalking eller bruk av kjemiske bekjempingsmidler. Forsøpling er forbudt. Opplistingen av tiltak er ikke uttømmende.
- d) Bruk av naturreservatet til større arrangementer er forbudt.

§ 4. (generelle unntak fra vernebestemmelsene)

Vernebestemmelsene i § 3 annet ledd er ikke til hinder for:

- a) Sanking av bær og matsopp.
- b) Jakt og fangst i samsvar med gjeldende lovverk.
- c) Felling av store rovdyr i samsvar med gjeldende lovverk.
- d) Beiting.
- e) Fjerning av mindre mengder kvist i forbindelse med storviltjakt.

- f) Oppsetting av midlertidige mobile jakttårn i forbindelse med storviltjakt.
- g) Vedlikehold av eksisterende bygninger og andre anlegg og innretninger i henhold til tilstand på vernetidspunktet.
- h) Rydding av eksisterende stier vist på kart i forvaltningsplan, dvs. fjerning av kvist og nedfall over stiene.
- i) Utsetting av saltsteiner.
- j) Bålbrenning med medbrakt ved.
- k) Skjæring av skohøy, uttak av ris til gammer og uttak av materialer til duodji (tradisjonell samisk husflid) og tradisjonelle samiske bruksgjenstander, herunder uttak av rilkuler på bjørk. Bestemmelsene gjelder ikke skjæring eller uttak av plantearter som står på den til enhver tid gjeldende norske rødliste eller uttak av særegne vekstformer som rilkuler på andre trær enn bjørk.

§ 5. (regulering av ferdsel)

All ferdsel skal skje varsomt og ta hensyn til vegetasjon, dyreliv og kulturminner. I naturreservatet gjelder følgende bestemmelser om ferdsel:

- a) Motorferdsel til lands og til vanns er forbudt, herunder landing og start med luftfartøy.
- b) Sykling er forbudt utenfor eksisterende veier og stier vist i forvaltningsplan.

§ 6. (generelle unntak fra ferdselsbestemmelsene)

Ferdselsbestemmelsene i § 5 er ikke til hinder for gjennomføring av militær operativ virksomhet og tiltak i forbindelse med ambulanse-, politi-, brannvern-, rednings- og oppsynsvirksomhet, samt gjennomføring av skjøtsels- og forvaltningsoppgaver som er bestemt av forvaltningsmyndigheten. Unntaket gjelder ikke øvingsvirksomhet.

Ferdselsbestemmelsene i § 5 annet ledd er ikke til hinder for:

- a) Nødvendig motorferdsel for uttransport av syke og skadde bufe. Kjøretøy som benyttes skal være skånsomt mot markoverflaten. Det skal gis melding til ansvarlig oppsyn for verneområdet i forkant av kjøring.
- b) Nødvendig uttransport av felt elg, hjort, bjørn og ulv med hest og drag eller lett beltekjøretøy som ikke setter varige spor i terrenget.
- c) Nødvendig bruk av snøscooter på snødekt mark i forbindelse med reindrift. Leiekjørere for reineiere eller reindriftsansvarlig må medbringe skriftlig dokumentasjon, som avtale med oppdragsgiver.
- d) Landing og start med Forsvarets luftfartøy.

§ 7. (spesifiserte dispensasjonsbestemmelser)

Forvaltningsmyndigheten kan etter søknad gi dispensasjon til:

- a) Nødvendig motorferdsel i forbindelse med øvingsvirksomhet knyttet til formål nevnt i § 6 første ledd.
- b) Nødvendig uttransport av felt elg, hjort, bjørn og ulv med annet kjøretøy enn nevnt i § 6 annet ledd b.
- c) Istandsetting, vedlikehold og skjøtsel av kulturminner.
- d) Avgrenset bruk av reservatet for aktiviteter nevnt i § 3 d.
- e) Tiltak i forbindelse med forvaltning av vilt og fisk.
- f) Oppføring av gjerder og samleanlegg for beite.
- g) Nødvendig bruk av lett terrengkjøretøy på barmark ved utøvelse av reindrift.
- h) Start og landing med helikopter i forbindelse med reindrift.

- i) Oppføring av gjerder og samleanlegg av midlertidig karakter i forbindelse med reindrift.
- j) Reindriftnas nødvendige uttak av bjørk og småvirke til brensel på stedet og for vedlikehold av lovlige oppsatte reingjerder og annet reindriftnsutstyr, etter retningslinjer i forvaltningsplan. Uttak skal ikke foretas i naturtypeområder vist i forvaltningsplan.
- k) Nødvendig rydding og annet vedlikehold av eksisterende flyttlei og kjøretrase i reindriften, vist på kart i forvaltningsplan
- l) Bruk av reservatet i miljøtilpasset reiselivsvirksomhet etter plan godkjent av forvaltningsmyndigheten.
- m) Gjenoppføring av bygning og andre anlegg og innretninger som er gått tapt ved brann eller naturskade.
- n) Nødvendig transport av ved, materiell og utstyr med snøscooter til hytter bakenfor området
- o) Nødvendig transport på snødekt mark for drift av bakenforliggende skog.
- p) Nødvendig motorferdsel i forbindelse med aktiviteter etter § 4 g, h og i og § 7 c, e, f og m.

For reindriften kan det gis flerårige tillatelser som koordineres med og tas inn i distriktsplanen i henhold til reindriftnsloven.

§ 8. (generelle dispensasjonsbestemmelser)

Forvaltningsmyndigheten kan gjøre unntak fra forskriften dersom det ikke strider mot vernevedtakets formål og ikke kan påvirke verneverdiene nevneverdig, eller dersom sikkerhetshensyn eller hensynet til vesentlige samfunnsinteresser gjør det nødvendig, jf. naturmangfoldloven § 48.

§ 9. (skjøtsel)

Forvaltningsmyndigheten, eller den forvaltningsmyndigheten bestemmer, kan iverksette tiltak for å opprettholde eller oppnå den natur- eller kulturtilstand som er formålet med vernet, jf. naturmangfoldloven § 47.

§ 10. (forvaltningsplan)

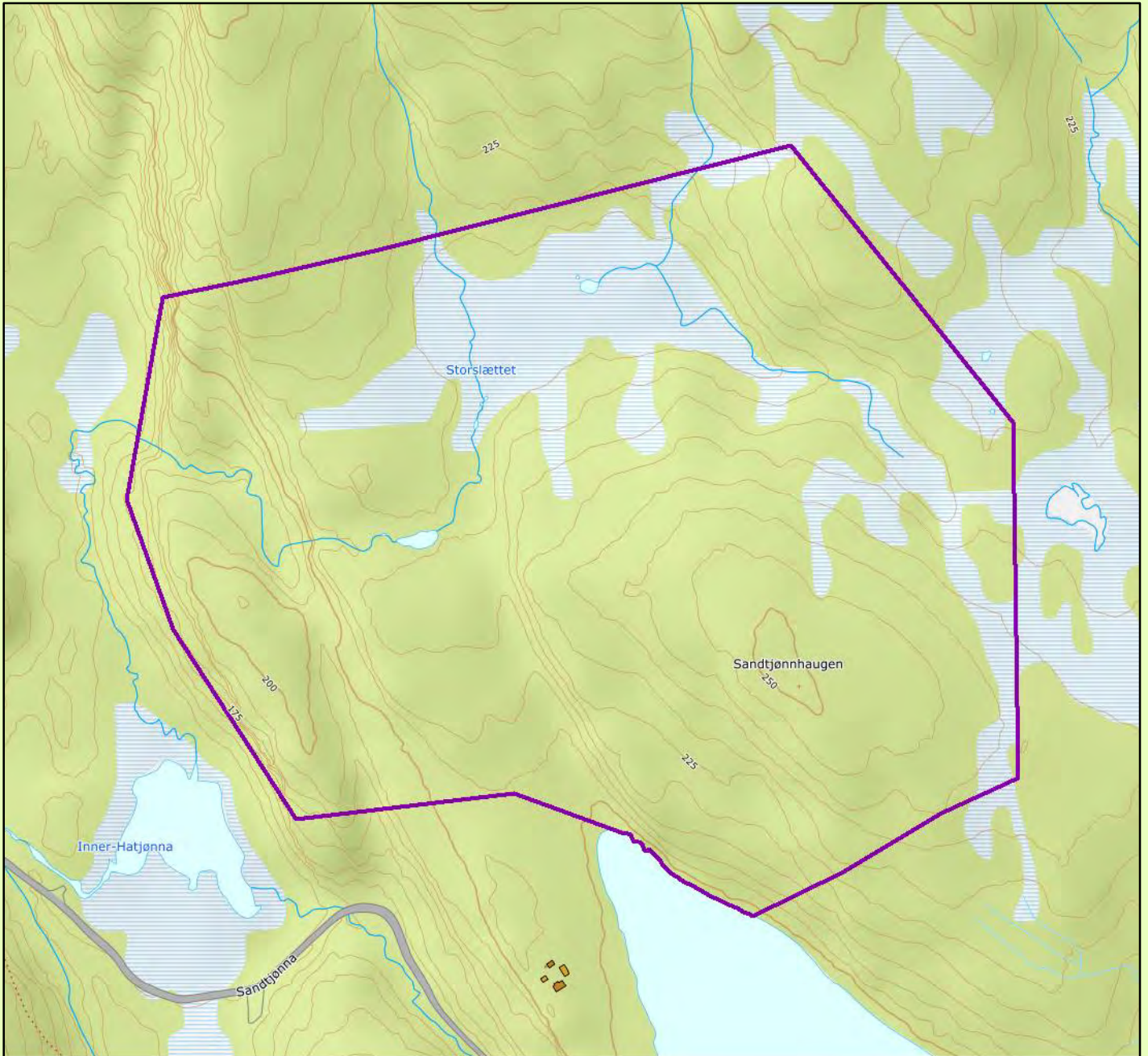
Det skal utarbeides forvaltningsplan med nærmere retningslinjer for forvaltning av naturreservatet.

§ 11. (forvaltningsmyndighet)

Miljødirektoratet fastsetter hvem som skal ha forvaltningsmyndighet etter denne forskriften. Samiske interesser skal ivaretas i den forvaltningsordning som etableres.

§ 12. (ikrafttredelse)


Denne forskriften trer i kraft straks.



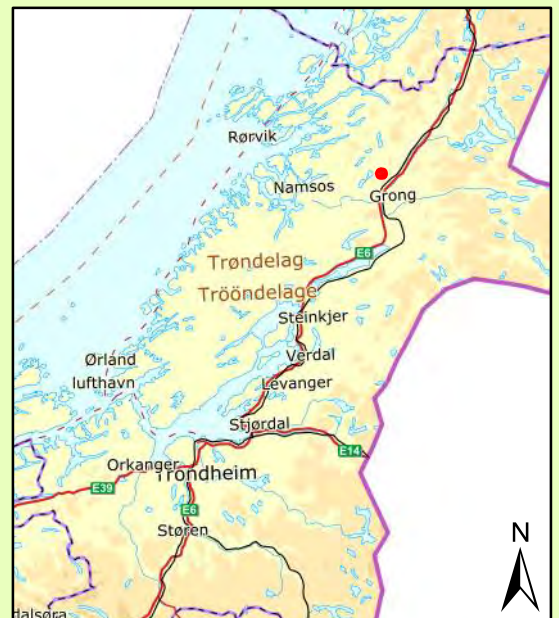
Sandtjønnhaugen naturreservat

Høylandet kommune

Tegnforklaring

 Verneforslag

Kartgrunnlag topografisk norgeskart WMS og matrikkel WMS
 Tillatelse Norge Digitalt
 Målestokk 1:5000
 Fylkesmannen i Trøndelag, august 2020



9.9. Bergsåsen naturreservat, utvidelse, Snåsa kommune

Areal: 651 daa nytt areal, 2837 daa totalt.

Skogareal: 649 daa, hvorav 649 daa produktiv skog (nytt areal)

Vegetasjonssone: Sørboreal, mellomboreal

Verdi: Nasjonal (hele området).

Verneformål.

Formålet med naturreservatet er å bevare et område med truet og sårbar natur som grankalkskog og furukalkskog og sjeldne og truede arter knyttet til disse naturtyper.

Beskrivelse og verdi

I Bergsåsen naturreservat har store forekomster av de fredede orkideene marisko og flueblom, og forøvrig rekke andre orkideer og rødlistearter. Det er registrert i alt 956 arter og underarter (taksa) av karplanter, moser, lav og sopp i naturreservatet. Kalkskogen fortsetter østover i utvidelsesområdet, som har stort artspotensial både for orkideer og sjeldne sopper. Også søyleeiner er karakteristisk for kalkskoger, og store søyleeiner finnes i området. Flere bestander marisko, den største med inntil ca. 150 planter, er sommeren 2020 registrert i utvidelsesområdet.

Naturtyper på rødliste i området: Kalkgranskog (VU). Kalkfurusog (NT).

Prioriterte naturtyper for skogvern i området: Kalkgranskog, kalkfurusog.

Inngrepsstatus. Planstatus.

Utvidelsesområdet er LNF-område i kommuneplan. Natursti m/rasteplass går gjennom området. Det er satt ut en del svært enkle sittebenker her og der. «Mellom» naturreservatet og plantefredningsområdet går ei kraftlinje. Der er flere stier i området. Om vinteren kjøres det opp skiløype gjennom søndre del av området. Heimtjønna er vannkilde for Berg vasslag, og det går vannledning fra Heimtjønna og til et basseng. Dette bassenget m/liten bygning ligger like innenfor grensa til nåværende naturreservat.

Samlet vurdering

Dette er utvidet og forsterket vern av et svært viktig kalkskogområde, med stort artsmangfold.

Høringsuttalelser

Øyvind Pettersen Berg anfører på vegne av grunneierne i Bergsåsen ønske om at uttransport av felt elg fortsatt kan gjøres med hjulkjøretøy. De bruker mest mulig av den etablerte veitrase, med avstikkere. Bergsåsen er tørrlendt og grunt land, slik at det ikke settes spor etter ATV.

Øyvind Pettersen Berg anfører på vegne av Berg vasslag at to vannslanger går fra Heimsjøen, og ned til et vannbasseng like ovenfor vernegrensa, og ønsker mulighet for vedlikehold/ny ledning. Man har også diskutert mulighet for grunnboring. Vernebestemmelsene kan ikke være til hinder for det.

Snåsa Idrettslag og Snåsa idrettsråd påpeker at den populære skiløypa «Bygdaløypa» går gjennom deler av forslaget om Bergsåsen, og at det er behov for fortsatt å rydde og kjøre denne løypa. Videre at det er flere stier i Bergsåsen, og at tilrettelegging av stier kan fortsette. Snåsa idrettslag er i ferd med å utarbeide nytt orienteringskart for Bergsåsenområdet, og ber om planen ikke sperrer for å benytte området til orienteringsløyper. Videre at idrettsarrangement som orienteringsløp og terrengløp kan arrangeres i området, og man er innforstått med at slike arrangement ikke skal medføre vesentlige fysiske inngrep eller ødeleggelse av naturverdier.

Snåsatrakk anfører at det går skiløype gjennom utkanten av nåværende Bergsåsen naturreservat og gjennom utvidelsesområdet. Det er viktig at denne løypa også i fremtiden kan kjøres med

tråkkemaskin. Det er noe fortløpende behov for å rydde traseen. Det tråkkes i en bredde for et skøytespor og et klassiskspor.

NVE anfører at kraftlinjetraseer kommer i kontakt med bl.a. Bergsåsen. Her må standard bestemmelser om linjetilgang inn i bestemmelser.

Statnett ber om at standardbestemmelser for nett for linjer knyttet til Bergsåsen naturreservat, tas inn i § 4.

Tensio TN anfører at de har anlegg nært Bergsåsen naturreservat, og mener at deres behov her er dekket i forskriftens § 7 c).

Låarte sijte anfører i konsultasjon at Blomliseter brukes på vinter, og at Bergsåsen ligger utenom aktivt reinbeiteområde. Gammelskog er viktige beiter for rein når det ellers er vanskelige vinterbeiteforhold. Således kan vern være en fordel for reindrif. Distriktet anfører at de forbeholder seg retten til å drive etter den til enhver tids gjeldende reindrifslø.

Fylkesmannens kommentar

Tillatelse til å kjøre opp Bygdaløypa legges inn som unntak i forskriftenes § 6. Det vi si at motorferdselsloven gjelder og at skiløypa kan kjøres opp av f.eks. idrettslag. Kommunen har myndighet til å regulere slik kjøring. Løypetraseen kan ryddes. Enkel tilrettelegging knyttet til stiene kan tillates etter § 7, dvs. etter søknad.

Med hensyn til idrettsarrangement, så må større arrangement omsøkes. Bergsåsen har robust markdekke, men sårbare lokaliteter f.eks. med marisko/flueblom. Flueblom kan stå i små bestander på ganske tørre områder, mens typisk område for marisko er litt fuktige områder i halvskygge. Men de kan også stå på samme grunn. Den største mariskoforekomsten som er funnet, ca. 150 planter, er i et flatt, litt fuktig terrengdrag sørøst i utvidelsesområdet. Bergsåsen har småkupert og til dels svært rugget landskap, og et slikt terrengdrag ville ha vært naturlig å legge leia etter hvis man går utenom stier etter kart. En kan stille spørsmålstegn ved Bergsåsen sin egnethet for orienteringskonkurranser, da kalkfjell kan ha hyppige store og små sprekker og groper, ofte skjult i vegetasjonen, og utgjør en stabil fare beinbrudd og overtråkk. Poster og traseer må ikke legges opp slik at marisko/flueblomforekomster trampes ned. Terrensløp etter stier er uproblematisk. En ser heller ikke noe problem med orienteringsposter som anlegges slik at plassering/naturlig adkomst ikke er via marisko (og flueblom) forekomster. Bergsåsen er et ganske stort område, og ulike interesser bør kunne kombineres. Det henvises til § 7 d) for arrangement.

Vedlikehold av vannledning og transport i den forbindelse legges inn i henholdsvis § 4 (generelt unntak) og § 7 (etter søknad). Ved vannbassenget er det en del virksomhet. Fylkesmannen innstiller på at grensa for det eksisterende reservatet justere noe, slik at bassenganlegget kommer utenfor vernegrensa.

Med hensyn til uttransport av elg, så er det riktig som grunneierne anfører, at underlaget er tørrlendt og grunt og at hjulkjøretøy (overveiende) ikke setter spor. Bergsåsen er også så rugget at transport utenfor stier og traseer begrenses. For Bergsåsen konkret ville et direkteunntak for hjulkjøretøy, jf. § 6, kunne fungere. Men motorferdsel i utmark generelt og verneområder spesielt er også en nasjonal tematikk med nasjonale prinsipper, som Miljødirektoratet vurderer – spesielt for verneområder. Problemstillingen adresseres videre. Utfrakt med hjulkjøretøy vil uansett kunne tillates gjennom § 7, og Fylkesmannen mener at «langtidstillatelser» da kan gis, jf. retningslinjer i forvaltningsplan.

Med hensyn til reindrift, så har distriktet anført at området ikke er et praktisk benyttet reindrifftsområde.

Tilråkning

Fylkesmannen tilrår utvidelse av Bergsåsen naturreservat, med de justeringer i grenser og forskrifter som er nevnt i kommentarer ovenfor.

Forskrift om vern av Bergsåsen naturreservat, Snåsa kommune, Trøndelag

Fastsatt ved kongelig resolusjon med hjemmel i lov 19. juni 2009 nr. 100 om forvaltning av naturens mangfold (naturmangfoldloven) § 34 jf. § 37 og § 62. Fremmet av Klima- og miljødepartementet.

§ 1. (formål)

Formålet med naturreservatet er å bevare et område som representerer en bestemt type natur i form av variert gammel og lite påvirket skog på kalkgrunn. Videre er formålet å bevare sårbar natur som grankalkskoger og furukalkskoger, med sjeldne og sårbare arter og rikt arts mangfold knyttet til disse naturtyper, og dermed også særlig betydning for biologisk mangfold.

Det er en målsetting å beholde verneverdiene i best mulig tilstand, og eventuelt videreutvikle dem.

Formålet omfatter også bevaring av det samiske naturgrunlaget.

§ 2. (geografisk avgrensning)

Naturreservatet berører følgende gnr./bnr.: Snåsa kommune: 14/1, 15/1, 19/1, 19/2, 19/3, 19/4, 19/6, 20/1, 20/2, 20/3, 20/5.

Naturreservatet dekker et totalareal på ca. 2837 dekar. Grensene for naturreservatet går fram av kart datert Klima- og miljødepartementet De nøyaktige grensene for reservatet skal avmerkes i marka. Knekkpunktene skal koordinatfestes.

Verneforskriften med kart oppbevares i Snåsa kommune, hos Fylkesmannen i Trøndelag, i Miljødirektoratet og i Klima- og miljødepartementet.

§ 3. (vernebestemmelser)

I naturreservatet må ingen foreta noe som forringer verneverdiene angitt i verneformålet. I naturreservatet gjelder følgende vernebestemmelser:

- a) Vegetasjonen, herunder døde busker og trær, er vernet mot skade og ødeleggelse. Det er forbudt å fjerne planter og sopp inkludert lav, eller deler av disse fra reservatet. Planting eller såing av trær og annen vegetasjon er forbudt.
- b) Dyrelivet, herunder reirplasser og hiområder, er vernet mot skade, ødeleggelse og unødig forstyrrelse. Utsetting av dyr er forbudt.
- c) Det må ikke iverksettes tiltak som kan endre naturmiljøet, som f.eks. oppføring av bygninger, anlegg, gjerder, andre varige eller midlertidige innretninger, parkering av campingvogner, brakker e.l., framføring av luftledninger, jordkabler, kloakkledninger, bygging av veier, drenering eller annen form for tørrlegging, uttak, oppfylling eller lagring av masse, utføring av kloakk eller annen form for forurensning, henleggelse av avfall, gjødsling, kalking eller bruk av kjemiske bekjempingsmidler. Forsøpling er forbudt. Opplistingen av tiltak er ikke uttømmende.
- d) Bruk av naturreservatet til større arrangementer er forbudt.
- e) Bålbrenning og grilling er forbudt

§ 4. (generelle unntak fra vernebestemmelsene)

Vernebestemmelsene i § 3 annet ledd er ikke til hinder for:

- a) Sanking av bær og matsopp.
- b) Jakt, fangst og fiske i samsvar med gjeldende lovverk.
- c) Felling av store rovdyr i samsvar med gjeldende lovverk.

- d) Fjerning av mindre mengder kvist i forbindelse med storviltjakt.
- e) Oppsetting av midlertidige mobile jakttårn i forbindelse med storviltjakt.
- f) Vedlikehold av eksisterende anlegg og innretninger i henhold til tilstand på vernetidspunktet.
- g) Vedlikehold av vannledning fra Heimsjøen.
- h) Rydding av eksisterende stier vist på kart i forvaltningsplan, dvs. fjerning av greiner og nedfall over stien.
- i) Skjæring av skohøy, uttak av ris til gammer og uttak av materialer til duodji (tradisjonell samisk husflid) og tradisjonelle samiske bruksgjenstander, herunder uttak av rilkuler på bjørk. Bestemmelsene gjelder ikke skjæring eller uttak av plantearter som står på den til enhver tid gjeldende norske rødliste eller uttak av særegne vekstformer som rilkuler på andre trær enn bjørk.
- j) Bålbrenning med medbrakt ved i perioden 15/9 – 15/4
- k) Beiting i avgrensede områder, vist på kart i forvaltningsplan.
- l) Utsetting av saltstein.

§ 5. (regulering av ferdsel)

All ferdsel skal skje varsomt og ta hensyn til vegetasjon, dyreliv og kulturminner.

I naturreservatet gjelder følgende bestemmelser om ferdsel:

- a) Motorferdsel til lands og til vanns er forbudt, herunder landing og start med luftfartøy.
- b) Utenom veger og stier vist på kart i forvaltningsplan, er sykling og riding forbudt.

§ 6. (generelle unntak fra ferdselsbestemmelsene)

Ferdselsbestemmelsene i § 5 er ikke til hinder for gjennomføring av militær operativ virksomhet og tiltak i forbindelse med ambulanse-, politi-, brannvern-, rednings- og oppsynsvirksomhet, samt gjennomføring av skjøtsels- og forvaltningsoppgaver som er bestemt av forvaltningsmyndigheten. Unntaket gjelder ikke øvingsvirksomhet.

Ferdselsbestemmelsene i § 5 annet ledd er ikke til hinder for:

- a) Nødvendig motorferdsel for uttransport av syke og skadde bufe. Kjøretøy som benyttes skal være skånsomt mot markoverflaten. Det skal gis melding til ansvarlig oppsyn for verneområdet i forkant av kjøring.
- b) Nødvendig uttransport av felt elg, hjort, bjørn og ulv med hest og drag eller lett beltekjøretøy som ikke setter varige spor i terrenget.
- c) Nødvendig bruk av snøscooter på snødekt mark i forbindelse med reindrift. Leiekjørere for reineiere eller reindriftsansvarlig må medbringe skriftlig dokumentasjon for avtale med oppdragsgiver.
- d) Oppkjøring av skiløype, «Bygdaløypa», jf. forvaltningsplan, i samsvar med motorferdselsloven.
- e) Nødvendig motorferdsel i forbindelse med akutt utfall eller fare for akutt utfall på eksisterende energi- og kraftanlegg. Ved bruk av motorisert transport skal det i etterkant sendes melding til forvaltningsmyndigheten
- f) Landing og start med Forsvarets luftfartøy.

§ 7. (spesifiserte dispensasjonsbestemmelser)

Forvaltningsmyndigheten kan etter søknad gi dispensasjon til:

- a) Nødvendig motorferdsel i forbindelse med øvingsvirksomhet nevnt i § 6 første ledd.
- b) Nødvendig uttransport av felt elg, hjort, bjørn og ulv med andre kjøretøy enn nevnt i § 6 annet ledd b.
- c) Istandsetting, vedlikehold og skjøtsel av kulturminner.

- d) Avgrenset bruk av reservatet for aktiviteter nevnt i § 3 d, etter retningslinjer i forvaltningsplan.
- e) Tiltak i forbindelse med forvaltning av vilt og fisk.
- f) Nødvendig bruk av lett terrengkjøretøy på barmark ved utøvelse av reindrift.
- g) Start og landing med helikopter i forbindelse med reindrift.
- h) Oppføring av gjerder og samleanlegg av midlertidig karakter i forbindelse med reindrift.
- i) Bruk av reservatet i miljøtilpasset reiselivsvirksomhet etter plan godkjent av forvaltningsmyndigheten.
- j) Enkel tilrettelegging for friluftsliv i samsvar med forvaltningsplan.
- k) Reindriftenes nødvendige uttak av bjørk til brensel og for vedlikehold av lovlig oppsatte reingjerder og annet reindriftsutstyr. Uttak skal ikke foretas i naturtypeområder, vist i forvaltningsplan.
- l) Hogst av etablerte plantefelt.
- m) Oppføring av gjerder i forbindelse med beiting, jf forvaltningsplan
- n) Tilretteleggingstiltak i forbindelse med naturstien
- o) Nødvendig motorferdsel for vedlikehold av vannanlegg
- p) Oppgradering av vannanlegg
- q) Nødvendig motorferdsel i forbindelse med drift og vedlikehold, samt oppgradering og fornyelse av eksisterende kraftlinje sør i området.
- r) Nødvendig motorferdsel ved aktiviteter nevnt i § 4 f og l og § 7 c, e, l, m og n.

For reindriften kan det gis flerårige tillatelser som koordineres med og tas inn i distriktsplanen i henhold til reindriftenloven.

§ 8. (generelle dispensasjonsbestemmelser)

Forvaltningsmyndigheten kan gjøre unntak fra forskriften dersom det ikke strider mot vernevedtakets formål og ikke kan påvirke verneverdiene nevneverdig, eller dersom sikkerhetshensyn eller hensynet til vesentlige samfunnsinteresser gjør det nødvendig, jf. naturmangfoldloven § 48.

§ 9. (skjøtsel)

Forvaltningsmyndigheten, eller den forvaltningsmyndigheten bestemmer, kan iverksette tiltak for å opprettholde eller oppnå den natur- eller kulturtilstand som er formålet med vernet, jf. naturmangfoldloven § 47.

§ 10. (forvaltningsplan)

Det skal utarbeides forvaltningsplan med nærmere retningslinjer for forvaltning av naturreservatet. Forvaltningsplanen kan inneholde nærmere retningslinjer for gjennomføring av skjøtsel.

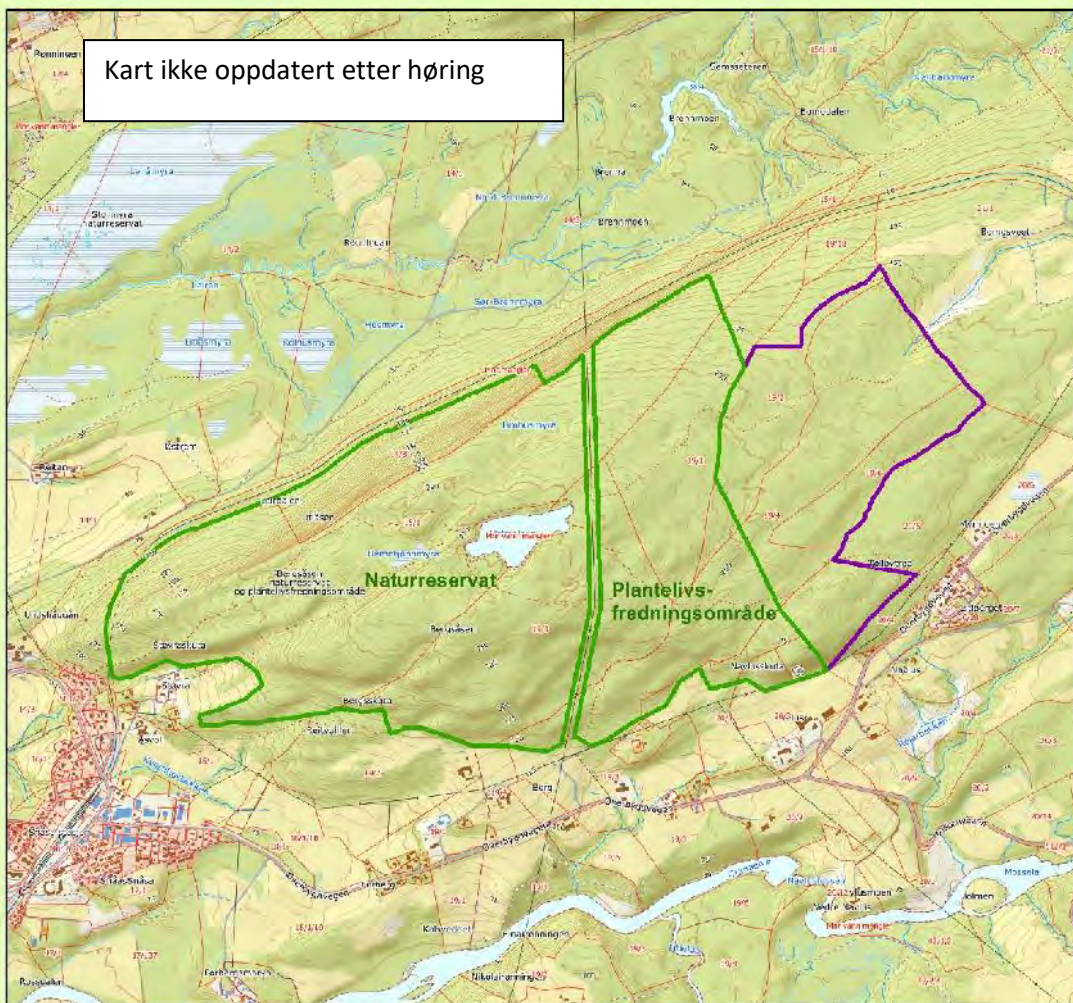
§ 11. (forvaltningsmyndighet)

Miljødirektoratet fastsetter hvem som skal ha forvaltningsmyndighet etter denne forskriften. Samiske interesser skal ivaretas i den forvaltningsordning som etableres.

§ 12. (ikrafttredelse)

Denne forskriften trer i kraft straks. Samtidig oppheves forskrift av 9. desember 1977, med senere endringer.



Kart ikke oppdatert etter høring



Bergsåsen, utvidelse Bergsåsen naturreservat

Snåsa kommune

Tegnforklaring

-  Eksisterende verneområde
-  Foreslått verneområde

Kartgrunnlag topografisk norgeskart WMS og matrikkel WMS
Tillatelse Norge Digitalt
Målestokk 1:20000
Fylkesmannen i Trøndelag, april 2020



9.10. Blomliseteren naturreservat, Snåsa kommune

Areal: 1078 daa

Skogareal: 982 daa, hvorav 783 daa produktiv skog

Vegetasjonssone: Mellomboreal

Verdi: Regional **.

Verneformål.

Formålet med naturreservatet er å bevare et område med som rik høgstaudeskog, semi-naturlig eng og gammel skog under naturlig dynamikk. Området har særlig betydning for biologisk mangfold ved at disse naturtyper er leveområde for sjeldne og sårbare arter.

Beskrivelse og verdi

Området er en svært markant høgstaudegranskog, med sine svært store, gamle trær, død ved og den frodige undervegetasjon. Av arter kan nevnes taiganål (VU), gubbeskjegg (NT) og svartsonekjuka (NT). Noen orkideer er registrert, som stortveblad, brudespore og nattfiol. Kjerneområdene har livsmiljø for krevende og sjeldne arter knyttet til gammel rik skog. Selve setervollen er uvanlig stor, har naturbeitemark (tilsvarende naturtypekategori semi-naturlig eng) (VU), med naturtypeverdi A (Svært viktig), Artsmangfoldet er rikt. Den nære kombinasjonen mellom en slik blomstereng og naturskogen kan være viktig for mange insektarter som har livssyklus knyttet til disse naturtyper. Enga vil være avhengig av beiting/skjøtsel.

Naturtyper på rødliste i området: Høgstaudegranskog (NT), semi-naturlig eng (VU).

Området dekker opp følgende mangler og prioriteringer i skogvernet: Rike, gamle skoger under naturlig dynamikk.

Inngrepsstatus. Planstatus.

Området er LNF-område i kommuneplan. Det er et gammelt gjerde ved setervollen, samt bygninger på vollen. Det går merket sti gjennom området. I høringsforslaget går et veglegeme definert som traktorveg i utkanten av nordvestre hjørne. Det er en sone med hogstfelt i nordvestre hjørne.

Samlet vurdering. Området utgjør en verdifull kombinasjon av en svært markant høgstaudeskog og ei stor seminaturlig eng, med høyt artsmangfold.

Høringsuttalelser

Gustav Berg påpeker på vegne av flere at traktorveg/skogsbilveg i området Blomliseter ikke er med på kartet, at vegen brukes i forbindelse med skogbruk og jakt. Vegen har fått statsstøtte, og må vedlikeholdes. Det er enklest at vegen og nærområder bør ikke tas med i verneområdet. Påtegnet sti i fortsettelsen av veg er også veg.

Gjermund Eggen, grunneier Blomliseteren justerer tilbud mht. å ta deler av setervoll ut av tilbud.

Jarl Erik Omli skisserer mulige scooterleier tilknyttet Blomlia, en eksisterende lei til bakenforliggende Omliseter, ei løype som er bratt og krevende. Så et alternativ med ei framtidig løype som følger hovedsti inn til Omlietra, med mulig bro over bekk. Samt ei løype som tar av fra traktorveg og går opp på fjellet, benyttet av samer og andre.

Johan Storm Nielsen er tidligere grunneier til gnr/bnr 49/5i Snåsa kommune som ligger i samme område som Blomliseter, ser svært positivt på forslaget og mener at området burde utvides nordøstover, inklusive eiendommen 49/5.

Kartverket/Språkrådet anfører at Blomliseteren er det godkjente navnet.

Låarte sijte anfører i konsultasjon at Blomliseter brukes på vinter, og at Bergsåsen ligger utenom aktivt reinbeiteområde. Gammelskog er viktige beiter for rein når det ellers er vanskelige vinterbeiteforhold. Således kan vern være en fordel for reindrift. Distriktet anfører at de forbeholder seg retten til å drive etter den til enhver tids gjeldende reindriftslov.

Fylkesmannens kommentar.

Fylkesmannen foreslår å endre navnet til Blomliseteren, slik Kartverket foreslår.

Det er en tynn sone med i og for seg «fin» gammelskog nord for traktorvegen, men beste løsning er likevel å legge grense sør for traseen, for å unngå trafikkforvaltning etter denne leia i et verneområde. Grensa trekkes også overveiende ovenfor (utenfor) hogstfeltet.

Med hensyn til bakenforliggende setre/hytter legges aktuelt unntakspunkt i § 7. Innspillet om ulike traseer, noteres og kan legges til grunn i søknadsbehandling. Det kan være fornuftig med ei lita bru over lita kløft for hovedleia til Omlisetrå. Punkt om enkle tilrettelegging legges inn i § 7.

At hus på setervollen holdes utenfor reservatstatusen, aksepteres og er praktisk ved eventuelle ønsker om bygningsmessige justeringer. Selv om arronderingen blir noe oppstykket. Selve vollen, med sin status som seminaturlig eng, er imidlertid en viktig del av vernegrannlaget.

Med hensyn til reindrift, så henvises til de generelle kommentarene i kap. 8.6. Vi mener videre at området har en størrelse og struktur som medfører at Sametingets ønske vedrørende uttak av bjørk for ved og virke kan imøtekommes.

Tilråding

Fylkesmannen tilrår opprettelse av Blomliseteren naturreservat, jf. kommentarer nevnt ovenfor.

Forskrift om vern av Blomliseteren naturreservat, Snåsa kommune, Trøndelag

Fastsatt ved kongelig resolusjon med hjemmel i lov 19. juni 2009 nr. 100 om forvaltning av naturens mangfold (naturmangfoldloven) § 34, jf. § 37 og § 62. Fremmet av Klima og miljødepartementet.

§ 1. (formål)

Formålet med naturreservatet er å bevare et område som representerer en bestemt type natur i form av gammel og lite påvirket skog med blant annet høgstaudeskog og gammel skog under naturlig dynamikk. Området har særlig betydning for biologisk mangfold ved at det er leveområde for truede og sårbare arter knyttet til disse naturtyper.

Det er en målsetting å beholde verneverdiene i mest mulig urørt tilstand, og eventuelt videreutvikle dem.

Formålet omfatter også bevaring av det samiske naturgrunlaget.

§ 2. (geografisk avgrensning)

Naturreservatet berører følgende gnr./bnr.: Snåsa kommune: 20/2.

Naturreservatet dekker et totalareal på 1078 dekar. Grensene for naturreservatet går fram av kart datert Klima- og miljødepartementet De nøyaktige grensene for naturreservatet skal avmerkes i marka. Knekkpunktene skal koordinatfestes.

Verneforskriften med kart oppbevares i Snåsa kommune, hos Fylkesmannen i Trøndelag, i Miljødirektoratet og i Klima- og miljødepartementet.

§ 3. (vernebestemmelser)

I naturreservatet må ingen foreta noe som forringer verneverdiene angitt i verneformålet.

I naturreservatet gjelder følgende vernebestemmelser:

- a) Vegetasjonen, herunder døde busker og trær, er vernet mot skade og ødeleggelse. Det er forbudt å fjerne planter og sopp inkludert lav, eller deler av disse fra reservatet. Planting eller såing av trær og annen vegetasjon er forbudt.
- b) Dyrelivet, herunder reirplasser og hiområder, er vernet mot skade, ødeleggelse og unødig forstyrrelse. Utsetting av dyr er forbudt.
- c) Det må ikke iverksettes tiltak som kan endre naturmiljøet, som f.eks. oppføring av bygninger, anlegg, gjerder, andre varige eller midlertidige innretninger, parkering av campingvogner, brakker e.l., framføring av luftledninger, jordkabler, kloakkledninger, bygging av veier, drenering eller annen form for tørrlegging, uttak, oppfylling eller lagring av masse, utføring av kloakk eller annen form for forurensning, henleggelse av avfall, gjødsling, kalking eller bruk av kjemiske bekjempingsmidler. Forsøpling er forbudt. Opplistingen av tiltak er ikke uttømmende.
- d) Bruk av naturreservatet til større arrangementer er forbudt.

§ 4. (generelle unntak fra vernebestemmelsene)

Vernebestemmelsene i § 3 annet ledd er ikke til hinder for:

- a) Sanking av bær og matsopp.
- b) Jakt og fangst i samsvar med gjeldende lovverk.
- c) Felling av store rovdyr i samsvar med gjeldende lovverk.
- d) Beiting.
- e) Fjerning av mindre mengder kvist i forbindelse med storviltjakt.

- f) Oppsetting av midlertidige mobile jakttårn i forbindelse med storviltjakt.
- g) Vedlikehold av eksisterende bygninger og andre anlegg og innretninger i henhold til tilstand på vernetidspunktet.
- h) Rydding av eksisterende stier vist på kart i forvaltningsplan, dvs. fjerning av kvist og nedfall over stiene.
- i) Utsetting av saltsteiner.
- j) Bålbrenning med medbrakt ved.
- k) Skjæring av skohøy, uttak av ris til gammer og uttak av materialer til duodji (tradisjonell samisk husflid) og tradisjonelle samiske bruksgjenstander, herunder uttak av rilkuler på bjørk. Bestemmelsene gjelder ikke skjæring eller uttak av plantearter som står på den til enhver tid gjeldende norske rødliste eller uttak av særegne vekstformer som rilkuler på andre trær enn bjørk.
- l) Reindriftas nødvendige uttak av bjørk og småvirke til brensel på stedet og for vedlikehold av lovlige oppsatte reingjerder og annet reindriftsutstyr, etter retningslinjer i forvaltningsplan. Uttak skal ikke foretas i naturtypeområder vist i forvaltningsplan.
- m) Vedlikehold av setervoll, dvs. slått og uttak av gjengroing på setervollen, jf kart i forvaltningsplan
- n) Vedlikehold av merkede stier i området, jf kart i forvaltningsplan

§ 5. (regulering av ferdsel)

All ferdsel skal skje varsomt og ta hensyn til vegetasjon, dyreliv og kulturminner. I naturreservatet gjelder følgende bestemmelser om ferdsel:

- a) Motorferdsel til lands og til vanns er forbudt, herunder landing og start med luftfartøy.
- b) Sykling er forbudt utenfor eksisterende veier og stier vist i forvaltningsplan.

§ 6. (generelle unntak fra ferdselsbestemmelsene)

Ferdselsbestemmelsene i § 5 er ikke til hinder for gjennomføring av militær operativ virksomhet og tiltak i forbindelse med ambulanse-, politi-, brannvern-, rednings- og oppsynsvirksomhet, samt gjennomføring av skjøtsels- og forvaltningsoppgaver som er bestemt av forvaltningsmyndigheten. Unntaket gjelder ikke øvingsvirksomhet.

Ferdselsbestemmelsene i § 5 annet ledd er ikke til hinder for:

- a) Nødvendig motorferdsel for uttransport av syke og skadde bufe. Kjøretøy som benyttes skal være skånsomt mot markoverflaten. Det skal gis melding til ansvarlig oppsyn for verneområdet i forkant av kjøring.
- b) Nødvendig uttransport av felt elg, hjort, bjørn og ulv med hest og drag eller lett beltekjøretøy som ikke setter varige spor i terrenget.
- c) Nødvendig bruk av snøscooter på snødekt mark i forbindelse med reindrift. Leiekjørerere for reieiere eller reindriftsansvarlig må medbringe skriftlig dokumentasjon, som avtale med oppdragsgiver.
- d) Landing og start med Forsvarets luftfartøy.

§ 7. (spesifiserte dispensasjonsbestemmelser)

Forvaltningsmyndigheten kan etter søknad gi dispensasjon til:

- a) Nødvendig motorferdsel i forbindelse med øvingsvirksomhet knyttet til formål nevnt i § 6 første ledd.
- b) Nødvendig uttransport av felt elg, hjort, bjørn og ulv med annet kjøretøy enn nevnt i § 6 annet ledd b.

- c) Istandsetting, vedlikehold og skjøtsel av kulturminner.
- d) Avgrenset bruk av reservatet for aktiviteter nevnt i § 3 d.
- e) Tiltak i forbindelse med forvaltning av vilt og fisk.
- f) Oppføring av gjerder og samleanlegg for beite.
- g) Nødvendig bruk av lett terrengkjøretøy på barmark ved utøvelse av reindrift.
- h) Start og landing med helikopter i forbindelse med reindrift.
- i) Oppføring av gjerder og samleanlegg av midlertidig karakter i forbindelse med reindrift.
- j) Nødvendig rydding og annet vedlikehold av eksisterende flyttlei og kjøretrase i reindriften, vist på kart i forvaltningsplan
- k) Bruk av reservatet i miljøtilpasset reiselivsvirksomhet etter plan godkjent av forvaltningsmyndigheten.
- l) Gjenoppføring av bygning og andre anlegg og innretninger som er gått tapt ved brann eller naturskade.
- m) Enkel tilrettelegging langs ferdselsleier gjennom området, jf. forvaltningsplan
- n) Nødvendig motorferdsel i forbindelse med aktiviteter etter § 4 g, h og i og § 7 c, e, f og m.
- o) Nødvendig motorferdsel for transport av materiell og utstyr til hytte/seter i området, jf motorferdselslovens regler

For reindriften kan det gis flerårige tillatelser som koordineres med og tas inn i distriktsplanen i henhold til reindriftsloven.

§ 8. (generelle dispensasjonsbestemmelser)

Forvaltningsmyndigheten kan gjøre unntak fra forskriften dersom det ikke strider mot vernevedtakets formål og ikke kan påvirke verneverdiene nevneverdig, eller dersom sikkerhetshensyn eller hensynet til vesentlige samfunnsinteresser gjør det nødvendig, jf. naturmangfoldloven § 48.

§ 9. (skjøtsel)

Forvaltningsmyndigheten, eller den forvaltningsmyndigheten bestemmer, kan iverksette tiltak for å opprettholde eller oppnå den natur- eller kulturtilstand som er formålet med vernet, jf. naturmangfoldloven § 47.

§ 10. (forvaltningsplan)

Det skal utarbeides forvaltningsplan med nærmere retningslinjer for forvaltning av naturreservatet.

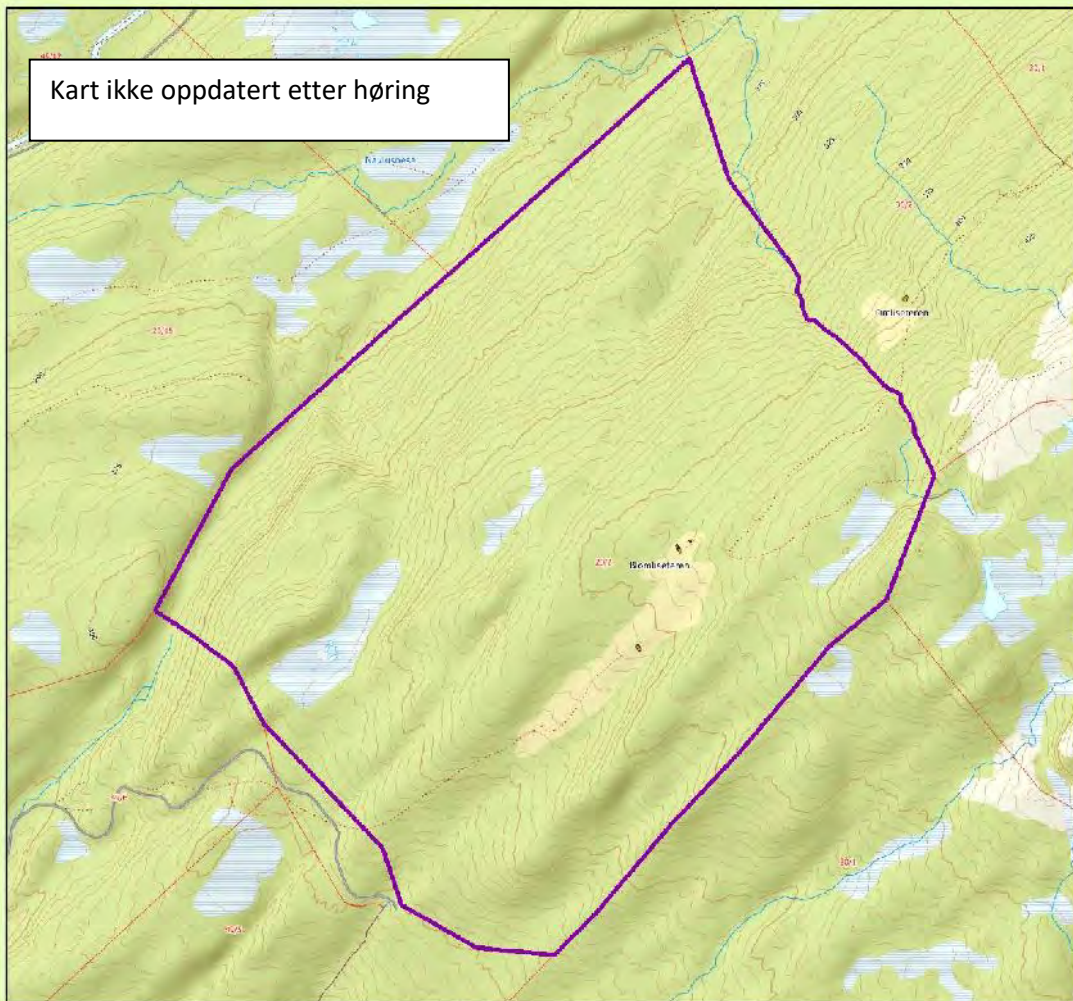
§ 11. (forvaltningsmyndighet)

Miljødirektoratet fastsetter hvem som skal ha forvaltningsmyndighet etter denne forskriften. Samiske interesser skal ivaretas i den forvaltningsordning som etableres.

§ 12. (ikrafttredelse)

Denne forskriften trer i kraft straks.

Kart ikke oppdatert etter høring



Blomlisetran naturreservat

Snåsa kommune

Tegnforklaring

 Foreslått verneområde

Kartgrunnlag topografisk norgeskart WMS og matrikkel WMS
Tillatelse Norge Digitalt
Målestokk 1:10000
Fylkesmannen i Trøndelag, april 2020



9.11. Lystjønnan naturreservat, Steinkjer kommune

Areal: 1114 daa

Skogareal: 773 daa, hvorav 741 daa produktiv skog

Vegetasjonssone: Mellomboreal

Verdi: Svært viktig naturtype (A)

Verneformål.

Formålet med naturreservatet er å bevare et område med kalkskog, rik sumpskog, høgstaudeskog, slåtteeng, eldre skog under naturlig dynamikk. Området har særlig betydning for biologisk mangfold ved at det er leveområde for sjeldne og sårbare arter knyttet til disse naturtyper.

Beskrivelse og verdi

Området er en mosaikk av rike og fuktige granskogtyper, rikmyrer og noe slåttemark (EN). Grankalkskog (VU) (lågurtskog) i veksling med høgstaudeskog (NT) og rik sumpskog (EN) dominerer i lavereliggende deler, og småbregneskog og blåbærskog på toppene. Den freda orkideen marisko vokser vest for vatnet, og det er store forekomster av orkideer på myrene, bl.a. engmarihand, lappmarihand, brudespore. Mose- og lavfloraen er svært artsrik. Mange sopper er spesialister på kalk, og området har stort potensial for sjeldne og rødlistede sopparter.

Naturtyper på rødliste i området: Høgstaudegranskog (NT), kalkgranskog (VU, rik sumpskog (EN), slåttemark (EN)

Området dekker opp følgende mangler og prioriteringer i skogvernet: Kalkskog, rik sumpskog, rike skoger.

Inngrepsstatus. Planstatus.

Området er LNF-område i kommuneplan, samt at et areal er avsatt til hytteområde i kommuneplan.

Samlet vurdering

Området utgjør en del av de karakteristiske kalkskogområdene i Steinkjer, med rikt og verdifullt artsmangfold. Området ligger ganske nært Kvamsfjellet naturreservat.

Høringsuttalelser

Steinkjer kommune anfører til oppstartmeldinga at planområde nr. 14 (Lystjønnan) er ikke avmerket i oversiktskart i oppstartmeldingen. Seinere høringsdokumenter bør inneholde en oversikt over den enkelte kommunes måloppnåelse i forhold til statens målsetting om et vern av 10 % produktiv skog. Kommunen anfører i senere uttalelse at regel om medbrakt ved får bålrensing er vel strengt.

Tjåehkere sijte anfører via plankonsulenten i Nord-Trøndelag reinbeiteområde, at for distriktet er arealvern i stor grad positivt for reindriften, samtidig som vern legger en del potensielle begrensninger på reindriften, og som distriktet er uenig i. Det er rettigheter etablert gjennom alders tids bruk. Derfor skal etter distriktets mening alle reindrifstiltak som etter dagens forskrift er søknadspliktige, tillates automatisk. Det vi si at punkt i forskriftenes § 7, spesifiserte unntak, føres til generelle unntak i §4 eller § 6, der det passer.

Grunneieren, By Brug, ber om at forskriftspunktet om bålrensing endres, slik at virke fra stedet kan brukes og at medbrakt ved ikke er nødvendig. De påpeker at området er lite brukt, at arealene langs vatnet vil brukes lite og at det kan være elgjegere som år og annet kan føle behov for å lage seg et bål. Det er også et poeng at verneregler er forståelige.

Fylkesmannens kommentar

Fylkesmannen har vært på befaring sammen med grunneier for å se på innspillet om bål. Det var en del gamle trær med markerte kvistkranser som ønskes beskyttet mot kvistbryting for bål. Men etter befaringruta også så vidt bratt og småkupert terreng, slik at folk vil ikke slå seg ned der. Heller ikke strandlinja er attraktiv for opphold. Området er også så nært jakthytte, at det like gjerne kan være naturlig å gå dit for å varme seg. Videre er området nært eksisterende Kvamsfjellet naturreservat, for tiden ca. 28 000 da stort. Konklusjon etter befaring er at det er lite potensial for at særlig skade skjer med de allmenne bålregler, herunder sett i sammenheng med det nærliggende Kvamsfjellet naturreservat, med mye skog. Konklusjon: Formulering om bålbrenning justeres til å omfatte småvirke fra stedet.

Med hensyn til reindrift så henvises til kommentarer i kap. 8.6.

Tilråkning

Fylkesmannen tilrår opprettelse av Lystjønna naturreservat, jf. kommentarer nevnt ovenfor.

Forskrift om vern av Lystjønna naturreservat, Steinkjer kommune, Trøndelag

Fastsatt ved kongelig resolusjon med hjemmel i lov 19. juni 2009 nr. 100 om forvaltning av naturens mangfold (naturmangfoldloven) § 34, jf. § 37 og § 62. Fremmet av Klima- og miljødepartementet.

§ 1. (formål)

Formålet med naturreservatet er å bevare et område som representerer en bestemt type natur i form av gammel og lite påvirket skog med kalkskog, slåttemark, og gammel skog under naturlig dynamikk. Området har særlig betydning for biologisk mangfold ved at det er leveområde for sjeldne og sårbare arter knyttet til disse naturtypene.

Det er en målsetting å beholde verneverdiene i mest mulig urørt tilstand, og eventuelt videreutvikle dem.

Formålet omfatter også bevaring av det samiske naturgrunlaget.

§ 2. (geografisk avgrensning)

Naturreservatet berører følgende gnr./bnr.: 372/1 Steinkjer kommune

Naturreservatet dekker et totalareal på ca. 1114 dekar. Grensene for naturreservatet går fram av kart datert Klima- og miljødepartementet De nøyaktige grensene for naturreservatet skal avmerkes i marka. Knekkpunktene skal koordinatfestes.

Verneforskriften med kart oppbevares i Steinkjer kommune, hos Fylkesmannen i Trøndelag, i Miljødirektoratet og i Klima- og miljødepartementet.

§ 3. (vernebestemmelser)

I naturreservatet må ingen foreta noe som forringer verneverdiene angitt i verneformålet.

I naturreservatet gjelder følgende vernebestemmelser:

- a) Vegetasjonen, herunder døde busker og trær, er vernet mot skade og ødeleggelse. Det er forbudt å fjerne planter og sopp inkludert lav, eller deler av disse fra reservatet. Planting eller såing av trær og annen vegetasjon er forbudt.
- b) Dyrelivet, herunder reirplasser og hiområder, er vernet mot skade, ødeleggelse og unødig forstyrrelse. Utsetting av dyr er forbudt.
- c) Det må ikke iverksettes tiltak som kan endre naturmiljøet, som f.eks. oppføring av bygninger, anlegg, gjerder, andre varige eller midlertidige innretninger, parkering av campingvogner, brakker e.l., framføring av luftledninger, jordkabler, kloakkledninger, bygging av veier, drenering eller annen form for tørrlegging, uttak, oppfylling eller lagring av masse, utføring av kloakk eller annen form for forurensning, henleggelse av avfall, gjødsling, kalking eller bruk av kjemiske bekjempingsmidler. Forsøpling er forbudt. Opplistingen av tiltak er ikke uttømmende.
- d) Bruk av naturreservatet til større arrangementer er forbudt.

§ 4. (generelle unntak fra vernebestemmelsene)

Vernebestemmelsene i § 3 annet ledd er ikke til hinder for:

- a) Sanking av bær og matsopp.
- b) Jakt og fangst i samsvar med gjeldende lovverk.
- c) Felling av store rovdyr i samsvar med gjeldende lovverk.

- d) Beiting.
- e) Fjerning av mindre mengder kvist i forbindelse med storviltjakt.
- f) Oppsetting av midlertidige mobile jakttårn i forbindelse med storviltjakt.
- g) Vedlikehold av veg, eksisterende bygninger og andre anlegg og innretninger i henhold til tilstand på vernetidspunktet.
- h) Rydding av eksisterende stier vist på kart i forvaltningsplan, dvs. fjerning av kvist og nedfall over stiene.
- i) Utsetting av saltsteiner.
- j) Skånsomt uttak av småvirke for enkelt friluftsliv og bål på stedet, i samsvar med gjeldende lovverk. Tørr gran og tørr furu (gadd) skal ikke felles.
- k) Reindriftas nødvendige uttak av bjørk og småvirke til brensel på stedet og for vedlikehold av lovlige oppsatte reingjerder og annet reindriftsutstyr, etter retningslinjer i forvaltningsplan. Uttak skal ikke foretas i naturtypeområder, vist i forvaltningsplan.
- l) Nødvendig rydding og annet vedlikehold av eksisterende flyttlei og kjøretrase i reindriften, vist på kart i forvaltningsplan
- m) Skjæring av skohøy, uttak av ris til gammer og uttak av materialer til duodji (tradisjonell samisk husflid) og tradisjonelle samiske bruksgjenstander, herunder uttak av rilkuler på bjørk. Bestemmelsene gjelder ikke skjæring eller uttak av plantearter som står på den til enhver tid gjeldende norske rødliste eller uttak av særegne vekstformer som rilkuler på andre trær enn bjørk.

§ 5. (regulering av ferdsel)

All ferdsel skal skje varsomt og ta hensyn til vegetasjon, dyreliv og kulturminner. I naturreservatet gjelder følgende bestemmelser om ferdsel:

- a) Motorferdsel til lands og til vanns er forbudt, herunder landing og start med luftfartøy.
- b) Sykling er forbudt utenfor eksisterende veier og stier vist i forvaltningsplan.

§ 6. (generelle unntak fra ferdselsbestemmelsene)

Ferdselsbestemmelsene i § 5 er ikke til hinder for gjennomføring av militær operativ virksomhet og tiltak i forbindelse med ambulanse-, politi-, brannvern-, rednings- og oppsynsvirksomhet, samt gjennomføring av skjøtsels- og forvaltningsoppgaver som er bestemt av forvaltningsmyndigheten. Unntaket gjelder ikke øvingsvirksomhet.

Ferdselsbestemmelsene i § 5 annet ledd er ikke til hinder for:

- a) Nødvendig motorferdsel for uttransport av syke og skadde bufe. Kjøretøy som benyttes skal være skånsomt mot markoverflaten. Det skal gis melding til ansvarlig oppsyn for verneområdet i forkant av kjøring.
- b) Nødvendig uttransport av felt elg, hjort, bjørn og ulv med hest og drag eller lett beltekjøretøy som ikke setter varige spor i terrenget.
- c) Nødvendig bruk av snøscooter på snødekt mark i forbindelse med reindrift. Leiekjørere for reineiere eller reindriftsansvarlig må medbringe skriftlig dokumentasjon, som avtale med oppdragsgiver.
- d) Landing og start med Forsvarets luftfartøy.

§ 7. (spesifiserte dispensasjonsbestemmelser)

Forvaltningsmyndigheten kan etter søknad gi dispensasjon til:

- a) Nødvendig motorferdsel i forbindelse med øvingsvirksomhet knyttet til formål nevnt i § 6 første ledd.

- b) Nødvendig uttransport av felt elg, hjort, bjørn og ulv med annet kjøretøy enn nevnt i § 6 annet ledd b.
- c) Istandsetting, vedlikehold og skjøtsel av kulturminner.
- d) Avgrenset bruk av reservatet for aktiviteter nevnt i § 3 d.
- e) Tiltak i forbindelse med forvaltning av vilt og fisk.
- f) Oppføring av gjerder og samleanlegg for beite.
- g) Nødvendig bruk av lett terrengkjøretøy på barmark ved utøvelse av reindrift.
- h) Start og landing med helikopter i forbindelse med reindrift.
- i) Oppføring av gjerder og samleanlegg av midlertidig karakter i forbindelse med reindrift.
- j) Reindriftnas nødvendige uttak av bjørk og småvirke til brensel på stedet og for vedlikehold av lovlige oppsatte reingjerder og annet reindriftnsutstyr, etter retningslinjer i forvaltningsplan. Uttak skal ikke foretas i naturtypeområder, vist i forvaltningsplan.
- k) Nødvendig rydding og annet vedlikehold av eksisterende flyttlei og kjøretrase i reindriften, vist på kart i forvaltningsplan
- l) Bruk av reservatet i miljøtilpasset reiselivsvirksomhet etter plan godkjent av forvaltningsmyndigheten.
- m) Gjenoppføring av bygninger, vei og andre anlegg og innretninger som er gått tapt ved brann eller naturskade.
- n) Nødvendig motorferdsel i forbindelse med aktiviteter etter § 4 g, h og i og § 7 c, e, f, m og n.

For reindriften kan det gis flerårige tillatelser som koordineres med og tas inn i distriktsplanen i henhold til reindriftnsloven.

§ 8. (generelle dispensasjonsbestemmelser)

Forvaltningsmyndigheten kan gjøre unntak fra forskriften dersom det ikke strider mot vernevedtakets formål og ikke kan påvirke verneverdiene nevneverdig, eller dersom sikkerhetshensyn eller hensynet til vesentlige samfunnsinteresser gjør det nødvendig, jf. naturmangfoldloven § 48.

§ 9. (skjøtsel)

Forvaltningsmyndigheten, eller den forvaltningsmyndigheten bestemmer, kan iverksette tiltak for å opprettholde eller oppnå den natur- eller kulturtilstand som er formålet med vernet, jf. naturmangfoldloven § 47.

§ 10. (forvaltningsplan)

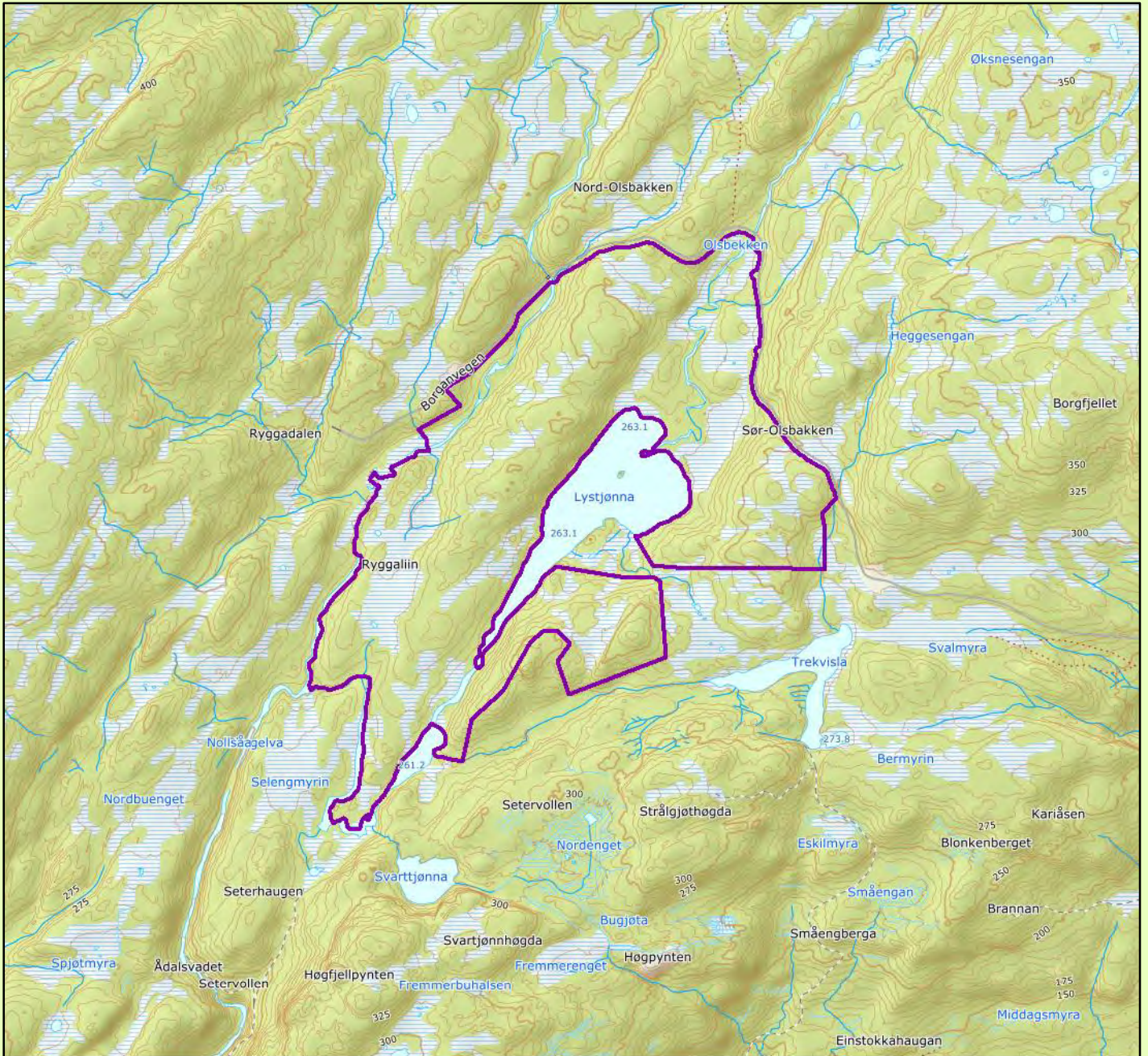
Det skal utarbeides forvaltningsplan med nærmere retningslinjer for forvaltning av naturreservatet.

§ 11. (forvaltningsmyndighet)

Miljødirektoratet fastsetter hvem som skal ha forvaltningsmyndighet etter denne forskriften. Samiske interesser skal ivaretas i den forvaltningsordning som etableres.

§ 12. (ikrafttredelse)


Denne forskriften trer i kraft straks.



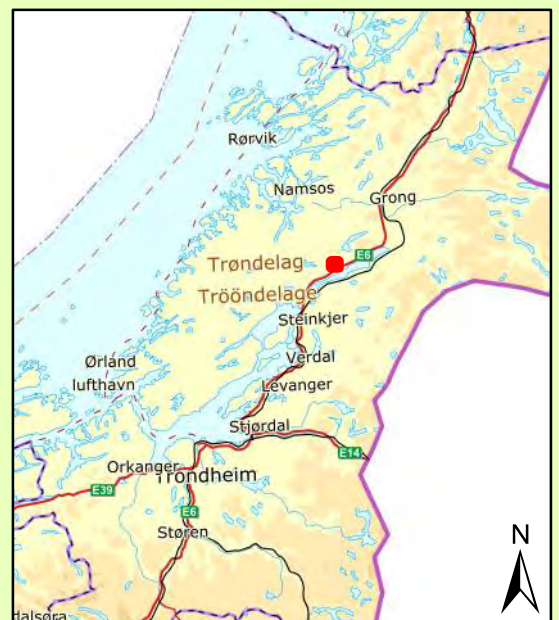
Lystjønnå naturreservat

Steinkjer kommune

Tegnforklaring

 Verneforslag

Kartgrunnlag topografisk norgeskart WMS og matrikkel WMS
 Tillatelse Norge Digitalt
 Målestokk 1:17500
 Fylkesmannen i Trøndelag, august 2020



9.12. Sjørdalshalla naturreservat, Steinkjer kommune

Areal: 214 daa

Skogareal: 214 daa, hvorav 191 daa produktiv skog

Vegetasjonssone: Sjørboreal, mellomboreal

Verdi: Regional verdi, **.

Verneformål.

Formålet med naturreservatet er å bevare et område med kalkskog, høgstaudeskog, rike skoger i lavlandet, sumpskog, bekkekløft og gammel skog under naturlig dynamikk. Området har særlig betydning for biologisk mangfold ved at det er leveområde for sjeldne og sårbare arter knyttet til disse naturtyper.

Beskrivelse og verdi: Området er ei bratt lise og har tette mosaikker av høgstaudeskog, kalkskog, partier med sumpskog og noe bekkekløft. Dette gir et rikt og variert arts mangfold, med en del svært krevende moser, og urter som skogmarihand, sumphaukeskjegg, turt og tyrihjel. Flomtverbladmose (EN) er funnet i bekkekløfta i vest, en art som ifølge Artskart ikke er registrert i Trøndelag tidligere. Området har for øvrig potensial for krevende sopper som er knyttet til rik bergrunn og arter knyttet til gammel gran.

Naturtyper på rødliste i område, i mosaikker: Kalkgranskog (VU), høgstaudegranskog (NT), rik gransumpskog (EN)

Området dekker opp følgende mangler og prioriteringer i skogvernet: Rike skoger i lavlandet, kalkgranskog, gransumpskog, bekkekløft.

Inngrepsstatus. Planstatus.

Området er LNF-område i kommuneplan. Ingen tekniske inngrep.

Samlet vurdering

Området utgjør en del av de rike kalkskogområdene i Steinkjer, med mosaikker av høgstaudeskog, kalkskog, partier med sumpskog og noe bekkekløft.

Høringsuttalelser

Kartverket/Språkrådet anfører at Sjørdalshalla er «nyskapt» navn som viser til elva Sjøra og at området ligger på sørsiden av dalen. Dalhalla er det vanlig brukte navnet. Kartverket har opprettet navnesak, med Dalhalla og Sjørdalshalla som alternativ. Kartverket foreslår at Dalhalla brukes. Som reservatnavn. Språkrådet sier at navnesetting må avventes inntil navnesak er avklart.

Steinkjer kommune anfører at regel om medbrakt ved for bålrensing er vel strengt.

Tjåehkere sjeite anfører via plankonsulenten i Nord-Trøndelag reinbeiteområde, at for distriktet er arealvern i stor grad positivt for reindriften, samtidig som vern legger en del potensielle begrensninger på reindriften, og som distriktet er uenig i. Det er rettigheter etablert gjennom alders tids bruk. Derfor skal etter distriktets mening alle reindriftstiltak som etter dagens forskrift er søknadspliktige, tillates automatisk. Det vi si at punkt i forskriftens § 7, spesifiserte unntak, føres til generelle unntak i §4 eller § 6, der det passer.

Fylkesmannens kommentar

Området kan ikke vernes uten å ha et navn. Fylkesmannen foreslår at Sjørdalshalla fortsatt benyttes i og med at navnesak er opprettet. Skulle valget bli annerledes, så kan reservatet omdøpes gjennom mindre vesentlig forskriftsendring, dersom nytt navn ikke er klart til vernetidspunktet.

Med hensyn til bål, så er området bare ca. 200 da stort, med prinsipielt standpunkt at lokalt virke i så små områder ikke benyttes til bålbrenning. Nå er området så vidt bratt at det ikke er noe område for tur- og bålbrenning, så i praksis blir nok spørsmålsstillingen noe hypotetisk. Vi foreslår ikke noe endring.

Med hensyn på reindrift, så vises til de generelle kommentarer i kap. 8.6. Området er lite, har viktige kjerneområder, og Fylkesmannen kan ikke anbefale generelt unntak for uttak av ved (§ 4). Ved vil kunne finnes lettere tilgjengelig like i nærheten.

Med hensyn til ved så er området lite, har viktige kjerneområder, og ved er lettere tilgjengelig like i nærheten.

Tilråding

Fylkesmannen tilrår opprettelse av Sjørdalshalla naturreservat, jf. kommentarer nevnt ovenfor.

Forskrift om vern av Sjørdalshalla naturreservat, Steinkjer kommune, Trøndelag

Fastsatt ved kongelig resolusjon med hjemmel i lov 19. juni 2009 nr. 100 om forvaltning av naturens mangfold (naturmangfoldloven) § 34, jf. § 37 og § 62. Fremmet av Klima og miljødepartementet.

§ 1. (formål)

Formålet med naturreservatet er å bevare et område som representerer en bestemt type natur i form av gammel og lite påvirket skog og en mosaikk av naturtyper bl.a. med kalkskog og høgstaudeskog. Området har særlig betydning for biologisk mangfold ved at det er leveområde for truede og sårbare arter knyttet til disse naturtyper.

Det er en målsetting å beholde verneverdiene i mest mulig urørt tilstand, og eventuelt videreutvikle dem.

Formålet omfatter også bevaring av det samiske naturgrunnlaget.

§ 2. (geografisk avgrensning)

Naturreservatet berører følgende gnr./bnr.: Steinkjer kommune 269/1, 269/3, 269/4, 270/1.

Naturreservatet dekker et totalareal på 214 dekar. Grensene for naturreservatet går fram av kart datert Klima- og miljødepartementet De nøyaktige grensene for naturreservatet skal avmerkes i marka. Knekkpunktene skal koordinatfestes.

Verneforskriften med kart oppbevares i Steinkjer kommune, hos Fylkesmannen i Trøndelag, i Miljødirektoratet og i Klima- og miljødepartementet.

§ 3. (vernebestemmelser)

I naturreservatet må ingen foreta noe som forringer verneverdiene angitt i verneformålet.

I naturreservatet gjelder følgende vernebestemmelser:

- a) Vegetasjonen, herunder døde busker og trær, er vernet mot skade og ødeleggelse. Det er forbudt å fjerne planter og sopp inkludert lav, eller deler av disse fra reservatet. Planting eller såing av trær og annen vegetasjon er forbudt.
- b) Dyrelivet, herunder reirplasser og hiområder, er vernet mot skade, ødeleggelse og unødig forstyrrelse. Utsetting av dyr er forbudt.
- c) Det må ikke iverksettes tiltak som kan endre naturmiljøet, som f.eks. oppføring av bygninger, anlegg, gjerder, andre varige eller midlertidige innretninger, parkering av campingvogner, brakker e.l., framføring av luftledninger, jordkabler, kloakkledninger, bygging av veier, drenering eller annen form for tørrlegging, uttak, oppfylling eller lagring av masse, utføring av kloakk eller annen form for forurensning, henleggelse av avfall, gjødsling, kalking eller bruk av kjemiske bekjempingsmidler. Forsøpling er forbudt. Opplistingen av tiltak er ikke uttømmende.
- d) Bruk av naturreservatet til større arrangementer er forbudt.

§ 4. (generelle unntak fra vernebestemmelsene)

Vernebestemmelsene i § 3 annet ledd er ikke til hinder for:

- a) Sanking av bær og matsopp.
- b) Jakt og fangst i samsvar med gjeldende lovverk.
- c) Felling av store rovdyr i samsvar med gjeldende lovverk.
- d) Beiting.
- e) Fjerning av mindre mengder kvist i forbindelse med storviltjakt.
- f) Oppsetting av midlertidige mobile jakttårn i forbindelse med storviltjakt.

- g) Vedlikehold av eksisterende bygninger og andre anlegg og innretninger i henhold til tilstand på vernetidspunktet.
- h) Rydding av eksisterende stier vist på kart i forvaltningsplan, dvs. fjerning av kvist og nedfall over stiene.
- i) Utsetting av saltsteiner.
- j) Bålbrenning med medbrakt ved.
- k) Skjæring av skohøy, uttak av ris til gammer og uttak av materialer til duodji (tradisjonell samisk husflid) og tradisjonelle samiske bruksgjenstander, herunder uttak av rilkuler på bjørk. Bestemmelsene gjelder ikke skjæring eller uttak av plantearter som står på den til enhver tid gjeldende norske rødliste eller uttak av særegne vekstformer som rilkuler på andre trær enn bjørk.

§ 5. (regulering av ferdsel)

All ferdsel skal skje varsomt og ta hensyn til vegetasjon, dyreliv og kulturminner. I naturreservatet gjelder følgende bestemmelser om ferdsel:

- a) Motorferdsel til lands og til vanns er forbudt, herunder landing og start med luftfartøy.
- b) Sykling er forbudt utenfor eksisterende veier og stier vist i forvaltningsplan.

§ 6. (generelle unntak fra ferdselsbestemmelsene)

Ferdselsbestemmelsene i § 5 er ikke til hinder for gjennomføring av militær operativ virksomhet og tiltak i forbindelse med ambulanse-, politi-, brannvern-, rednings- og oppsynsvirksomhet, samt gjennomføring av skjøtsels- og forvaltningsoppgaver som er bestemt av forvaltningsmyndigheten. Unntaket gjelder ikke øvingsvirksomhet.

Ferdselsbestemmelsene i § 5 annet ledd er ikke til hinder for:

- a) Nødvendig motorferdsel for uttransport av syke og skadde bufe. Kjøretøy som benyttes skal være skånsomt mot markoverflaten. Det skal gis melding til ansvarlig oppsyn for verneområdet i forkant av kjøring.
- b) Nødvendig uttransport av felt elg, hjort, bjørn og ulv med hest og drag eller lett beltekjøretøy som ikke setter varige spor i terrenget.
- c) Nødvendig bruk av snøscooter på snødekt mark i forbindelse med reindrift. Leiekjørere for reineiere eller reindrifansvarlig må medbringe skriftlig dokumentasjon, som avtale med oppdragsgiver.
- d) Landing og start med Forsvarets luftfartøy.

§ 7. (spesifiserte dispensasjonsbestemmelser)

Forvaltningsmyndigheten kan etter søknad gi dispensasjon til:

- a) Nødvendig motorferdsel i forbindelse med øvingsvirksomhet knyttet til formål nevnt i § 6 første ledd.
- b) Nødvendig uttransport av felt elg, hjort, bjørn og ulv med annet kjøretøy enn nevnt i § 6 annet ledd b.
- c) Istandsetting, vedlikehold og skjøtsel av kulturminner.
- d) Avgrenset bruk av reservatet for aktiviteter nevnt i § 3 d.
- e) Tiltak i forbindelse med forvaltning av vilt og fisk.
- f) Oppføring av gjerder og samleanlegg for beite.
- g) Nødvendig bruk av lett terrengkjøretøy på barmark ved utøvelse av reindrift.
- h) Start og landing med helikopter i forbindelse med reindrift.
- i) Oppføring av gjerder og samleanlegg av midlertidig karakter i forbindelse med reindrift.

- j) Reindriftas nødvendige uttak av bjørk og småvirke til brensel på stedet og for vedlikehold av lovlige oppsatte reingjerder og annet reindriftsutstyr, etter retningslinjer i forvaltningsplan. Uttak skal ikke foretas i naturtypeområder vist i forvaltningsplan.
- k) Nødvendig rydding og annet vedlikehold av eksisterende flyttlei og kjøretrase i reindriften, vist på kart i forvaltningsplan
- l) Bruk av reservatet i miljøtilpasset reiselivsvirksomhet etter plan godkjent av forvaltningsmyndigheten.
- m) Gjenoppføring av bygning og andre anlegg og innretninger som er gått tapt ved brann eller naturskade.
- n) Nødvendig motorferdsel i forbindelse med aktiviteter etter § 4 g, h og i og § 7 c, e, f og m.

For reindriften kan det gis flerårige tillatelser som koordineres med og tas inn i distriktsplanen i henhold til reindriftsloven.

§ 8. (generelle dispensasjonsbestemmelser)

Forvaltningsmyndigheten kan gjøre unntak fra forskriften dersom det ikke strider mot vernevedtakets formål og ikke kan påvirke verneverdiene nevneverdig, eller dersom sikkerhetshensyn eller hensynet til vesentlige samfunnsinteresser gjør det nødvendig, jf. naturmangfoldloven § 48.

§ 9. (skjøtsel)

Forvaltningsmyndigheten, eller den forvaltningsmyndigheten bestemmer, kan iverksette tiltak for å opprettholde eller oppnå den natur- eller kulturtilstand som er formålet med vernet, jf. naturmangfoldloven § 47.

§ 10. (forvaltningsplan)

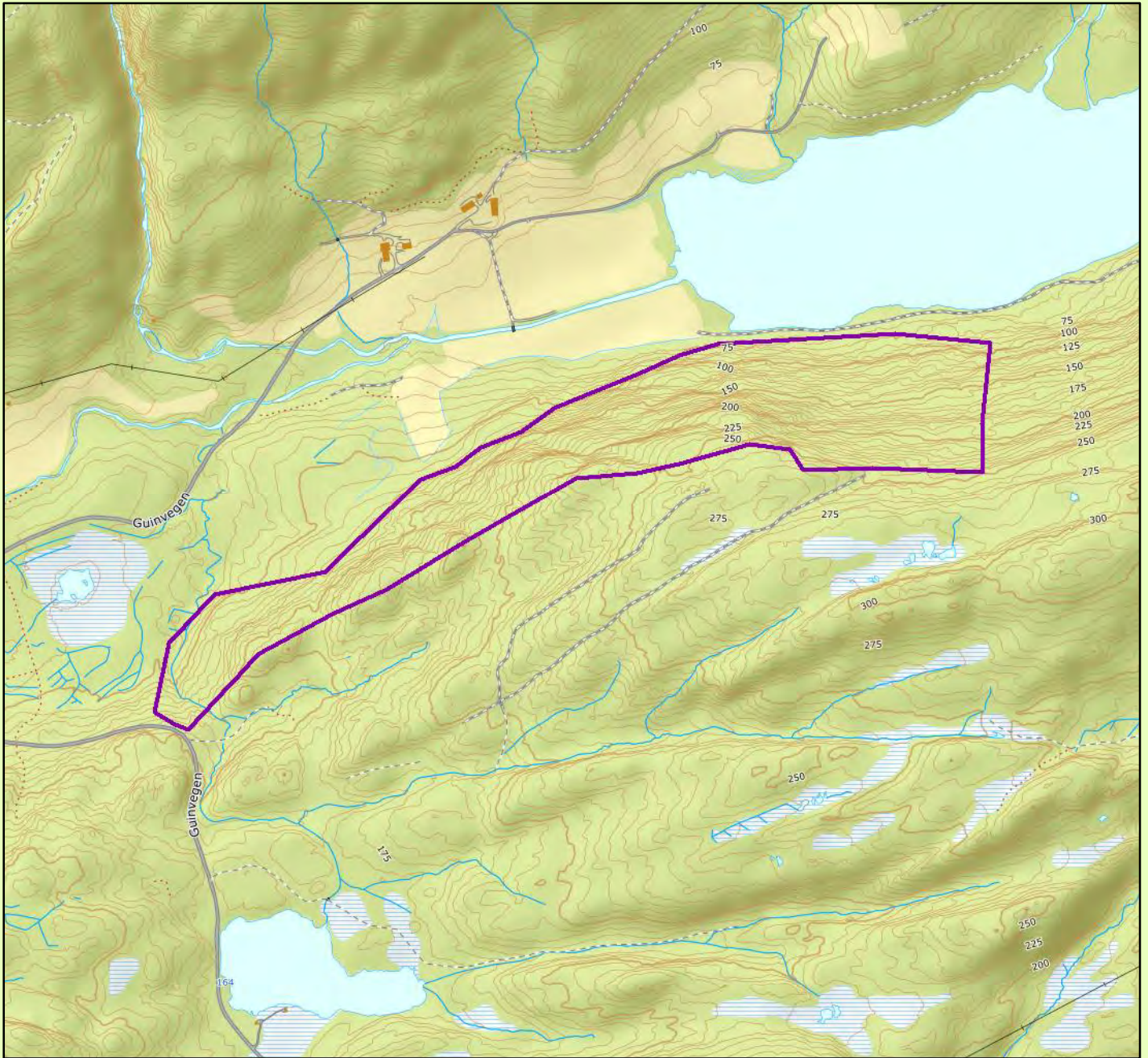
Det skal utarbeides forvaltningsplan med nærmere retningslinjer for forvaltning av naturreservatet.

§ 11. (forvaltningsmyndighet)

Miljødirektoratet fastsetter hvem som skal ha forvaltningsmyndighet etter denne forskriften. Samiske interesser skal ivaretas i den forvaltningsordning som etableres.

§ 12. (ikrafttredelse)


Denne forskriften trer i kraft straks.



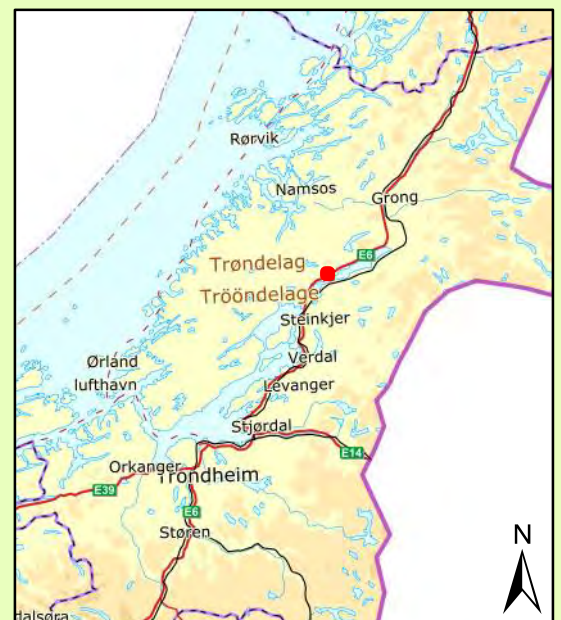
Sjørdalshalla naturreservat

Steinkjer kommune

Tegnforklaring

 Verneforslag

Kartgrunnlag topografisk norgeskart WMS og matrikkel WMS
 Tillatelse Norge Digitalt
 Målestokk 1:10000
 Fylkesmannen i Trøndelag, august 2020



9.13. Kvamsfjellet naturreservat, utvidelse, Steinkjer kommune

Areal: 9402 daa (nytt areal), 38380 daa total

Skogareal: 4211 daa, hvorav 1855 daa produktiv skog

Vegetasjonssone: Mellomboreal

Verdi: Nasjonal ***.

Verneformål.

Formålet med naturreservatet er å bevare et område med store forekomster av kalkskog og slåttemark/slåttemyr og gammel skog under naturlig dynamikk. Området har særlig betydning for biologisk mangfold ved at det er leveområde for sjeldne og sårbare arter knyttet til disse naturtyper.

Beskrivelse og verdi

Området har store areal med kalkgranskog (VU) og høgstaudeskog (NT), og mange områder med rike og ekstremrike slåttemyrer (CR) og slåttemarker (CR). Det er også ganske store områder med såkalt slåttemyrkant, en naturtype som etterhvert er vanskelig å finne på grunn av gjengroing av slåttemyrer. Området er rikt på orkideer og sjeldne og krevende lavararter som lever på svært gamle trær. Sammen med eksisterende Kvamsfjellet naturreservat vil området utgjøre et areal på 38 000 daa, med store areal kalkskog, slåttemark og slåttemyr. Området er et av de mest verdifulle områder i landet av denne typen.

Følgende naturtyper på rødliste finnes i området: Grankalkskog (VU), høgstaudeskog (NT), slåttemark/slåttemyr (CR).

Området dekker opp følgende mangler og prioriteringer i skogvernet: Kalkskog, rike skoger. Sammen med nåværende Kvamsfjellet naturreservat dekker området også opp prioriteringen «storområde på kalkgrunn».

Inngrepsstatus. Planstatus.

Området er LNF-område i kommuneplan. Det er merket sti og trimpost i området. Det kjøres opp skiløyper gjennom området. Ei skihytte ligger midt i området, men er utskilt fra selve reservatområdet. Det går vannledning gjennom området. Området beites.

Samlet vurdering

Storområde med rike skoger på kalkgrunn, med kalkskoger og slåttemark/slåttemyr.

Høringsuttalelser

Steinkjer kommune anfører at eksisterende ski- og turløyper, samt seterstier må kvalitetssikres og digitaliseres i alle planområdene som vernes. Dette kan gjøres gjennom kontakt med kommunens GIS-ansvarlig, lokale idretts- og historielag. For de skiløypene som kjøres mest opp, bør Fylkesmannen vurdere eventuell slitasje på slåttemyr før skiløypene digitaliseres, slik at virkningen av oppkjøringen ikke blir i strid med verneformålet. Fylkesmannen bør kommunisere tydelig vernets betydning for bruksrettighetene til Kvernå allmenning. Kvernå bygdeallmenning har gnr/bnr 399/2, ikke 399/1 (Statskog). Dette må rettes i oppstartmeldingen. Seinere høringsdokumenter bør inneholde en oversikt over den enkelte kommunes måloppnåelse i forhold til statens målsetting om et vern av 10 % produktiv skog. Kommunen påpeker mangler i forskriftene angående el-anlegg/kraftlinje i eksisterende reservat, og har spørsmål angående forskriftspunkt for skihytte.

Kvernå bygdeallmenning som grunneier påpeker vannledning gjennom området, og at det bør være mulig med tilkomst med utstyr for vedlikehold. Videre påpekes mulighet for vedlikehold av gjerder og eksisterende jakttårn, og at nye jakttårn kanskje bør kunne settes opp. Videre påpekes seterweier

og skiløyper i forhold til forvaltningsplan, og hva innebærer punktet om tiltak for forvaltning av vilt og fisk, samt om det er nødvendig å søke om oppsetting av gjerde.

Øystein Solheim, leder i Dalbygda beitelag, opplyser pr. telefon at beiting er en allmenningsrett i området, og at området beites med sau og storfe. Det er ikke beiteanlegg inne i forslagsområdet i dag, men det kan bli aktuelt med et sperregjerde i framtida. Dette gjerdet bør ikke gå i »siksak» etter administrative grenser, men bør ha et fornuftig og praktisk forløp.

Tjåehkere sijte anfører via plankonsulenten i Nord-Trøndelag reinbeiteområde, at for distriktet er arealvern i stor grad positivt for reindriften, samtidig som vern legger en del potensielle begrensninger på reindriften, og som distriktet er uenig i. Det er rettigheter etablert gjennom alders tids bruk. Derfor skal etter distriktets mening alle reindriftstiltak som etter dagens forskrift er søknadspliktige, tillates automatisk. Det vi si at punkt i forskriftenes § 7, spesifiserte unntak, føres til generelle unntak i §4 eller § 6, der det passer.

Fylkesmannens kommentar

Området er et verdifullt tilskudd til Kvamsfjellet naturreservat, som er et av de flotteste områder av sitt slag i landet. Det er gjennomført befaringsammen med driftsleder i Veldemelen vasslag, for å se på vannledning og vannanlegg, samt hatt kontakt med leder i Dalbygda beitelag via telefon. Vedlikehold av anlegg er automatisk tillatt jf. § 4, mens motorisert adkomst omsøkes og tillates etter § 7. Vasslaget har brukt både ATV og helikopter for transport og gravemaskin for arbeid i området. Oppkjøring av skiløyper (se kart under) tillates etter § 6, mens merkede turstier kan vedlikeholdes. Gjerder kan godkjennes etter § 7 og anlegges slik at sårbare områder unngår tråkk av tunge beitedyr. Ved eventuelt vedtak bør forvaltningsplanen for Kvamsfjellet rulleres. Med hensyn til skihytta, så er den grenset ut av forslaget. Angjeldende punkt tas ut av forskrift, og det blir motorisert adkomst for transport til hytta som reguleres gjennom § 7. De aktuelle punkt for el-anlegg legges inn.

Med hensyn til reindrift så vises til kommentarer i kap 8.6.



Skiløyper knyttet til området, jf forskriftenes § 6 f). Det er den sørligste lei og «midtre lei» ved Jønnumsklumpen som så å si går gjennom hele området.

Tilråding

Fylkesmannen tilrår utvidelsen av Kvamsfjellet naturreservat, jf. kommentarer nevnt ovenfor.

I tillegg legges inn noen mindre justering på grensa for eksisterende Kvamsfjellet naturreservat:

- Vernegrensa etter eiendomsgrensa mellom 372/1 og 271/1 - 271/2,4 flyttes, etter at eiendomsgrense er justert i forbindelse med grensegang, etter enighet mellom grunneierne
- Grenselinje trekkes utenom hytte ved «Giltmarkvegen». Denne hytta ligger ikke inne på kart, og har ved tidligere vernevedtak blitt liggende ca. 2,5 meter innenfor vernegrensa. Ny vernegrensa trekkes utenom hytta.
- Grenselinje flyttes på et punkt langs adkomstrase til Åssveseteren. Forutsetning i verneprosessen var at denne traseen skulle ligge utenfor, men grensegangen viste at den har kommet innenfor ved ett punkt. Grensa flyttes marginalt utenfor.
- Langs Giltmarkvegen «bufres» vernegrensa til en avstand på 35 meter fra senterlinje i stedet for å gå i rettlinjer.

Forskrift om vern av Kvamsfjellet naturreservat, Steinkjer kommune, Trøndelag

Fastsatt ved kongelig resolusjon med hjemmel i lov 19. juni 2009 nr. 100 om forvaltning av naturens mangfold (naturmangfoldloven) § 34, jf. § 37 og § 62. Fremmet av Klima og miljødepartementet.

§ 1.(formål)

Formålet med naturreservatet er å sikre et variert område med naturskog og slåttemarker.

Med sin variasjon i form av naturtyper, økosystemer, arter og naturlige økologiske prosesser har området særlig betydning for biologisk mangfold, særlig knyttet til truet, sjelden og sårbar natur i form av rike skogtyper, kalkskog og kalkkilder, eldre granskog, kulturbasert slåttemark, slåttemyrer og engskog i området. Det er en målsetting å beholde verneverdiene i best mulig tilstand, og eventuelt videreutvikle dem.

Formålet omfatter også bevaring av det samiske naturgrunnet.

§ 2.(geografisk avgrensning)

Naturreservatet berører følgende gnr./bnr.: Steinkjer kommune: 372/1, 360/1, 250/1, 271/2, 399/2

Naturreservatet dekker et totalareal på ca. 38380 dekar. Grensene for naturreservatet går fram av kart datert Klima- og miljødepartementet De nøyaktige grensene for naturreservatet skal avmerkes i marka. Knekkpunktene skal koordinatfestes.

Verneforskriften med kart oppbevares i Steinkjer kommune, hos Fylkesmannen i Trøndelag, i Miljødirektoratet og i Klima- og miljødepartementet.

§ 3.(vernebestemmelser)

I naturreservatet må ingen foreta noe som forringer verneverdiene angitt i verneformålet.

I naturreservatet gjelder følgende vernebestemmelser:

- a) Vegetasjonen, herunder døde busker og trær, er vernet mot skade og ødeleggelse. Det er forbudt å fjerne planter og sopp (inkludert lav) eller deler av disse fra reservatet. Planting eller såing av trær og annen vegetasjon er forbudt.
- b) Dyrelivet, herunder reirplasser og hiområder, er vernet mot skade, ødeleggelse og unødig forstyrrelse. Utsetting av dyr er forbudt.
- c) Det må ikke iverksettes tiltak som kan endre naturmiljøet, som f.eks. oppføring av bygninger, anlegg, gjerder, andre varige eller midlertidige innretninger, parkering av campingvogner, brakker e.l., framføring av luftledninger, jordkabler, kloakkledninger, bygging av veier, drenering eller annen form for tørrlegging, uttak, oppfylling eller lagring av masse, utføring av kloakk eller andre konsentrerte forurensningstilførsler, henleggelse av avfall, gjødsling, kalking eller bruk av kjemiske bekjempingsmidler. Forsøpling er forbudt. Opplistingen av tiltak er ikke uttømmende.
- d) Bruk av naturreservatet til idrettsarrangementer eller andre større arrangementer er forbudt.

§ 4.(generelle unntak fra vernebestemmelsene)

Vernebestemmelsene i § 3 annet ledd er ikke til hinder for:

- a) Sanking av bær og matsopp.
- b) Jakt, fangst og fiske i samsvar med gjeldende lovverk.

- c) Felling av store rovdyr i samsvar med gjeldende lovverk.
- d) Beiting.
- e) Fjerning av mindre mengder kvist i forbindelse med storviltjakt.
- f) Oppsetting av midlertidige mobile jakttårn i forbindelse med storviltjakt.
- g) Vedlikehold av eksisterende bygninger og andre anlegg og innretninger i henhold til tilstand på vernetidspunktet.
- h) Rydding av eksisterende stier, dvs. fjerning av greiner og nedfall over stien.
- i) Skånsomt uttak av småvirke for enkelt friluftsliv og bål på stedet. Tørr gran og tørr furu (gadd) skal ikke felles.
- j) Utsetting av saltsteiner.
- k) Skjæring av skohøy, uttak av ris til gammer og uttak av materialer til duodji (tradisjonell samisk husflid) og tradisjonelle samiske bruksgjenstander. Bestemmelsene gjelder ikke skjæring eller uttak av plantearter som står på den til enhver tid gjeldende norske rødliste eller uttak av særegne vekstformer som rikuler på andre trær enn bjørk.
- l) Reindriftens nødvendige uttak av bjørk og småvirke til brensel for bruk på stedet og for vedlikehold av lovlig oppsatte reingjerder og annet reindrifutstyr, i samsvar med forvaltningsplan. Virke skal ikke tas fra kjerneområder og bjørk skal ikke tas fra slåttemyrkant, vist i forvaltningsplan.
- m) Vedlikehold (rydding) av eksisterende flyttleier og kjøretraseer i reindriften, vist i forvaltningsplan.
- n) Slått av slåttemarker i samsvar med forvaltningsplan.
- o) Utsetting av enkle trimposter.
- p) Enkel merking av gamle høybuer, setre og slåttemarker.
- q) Rydding av vegetasjon i eksisterende gjerde-traseer.
- r) Merking av seterverger vist i forvaltningsplan, i henhold til standard angitt i forvaltningsplan.
- s) Drift og vedlikehold, samt istandsetting ved akutt utfall på eksisterende energi- og kraftanlegg.
- t) Rydding av eksisterende skiløyper, jf kart, dvs. fjerning av oppvekst og kvister og nedfall over løypa.
- u) Oppgradering og fornyelse av kraftledninger for heving av spenningsnivå og økning av line-tverrsnitt når dette ikke forutsetter vesentlige fysiske endringer i forhold til verneformålet.

§ 5.(regulering av ferdsel)

All ferdsel skal skje varsomt og ta hensyn til vegetasjon, dyreliv og kulturminner.

I naturreservatet gjelder følgende bestemmelser om ferdsel:

- a) Motorferdsel til lands og til vanns er forbudt, herunder landing og start med luftfartøy.
- b) Utenom eksisterende veger og stier er bruk av sykkel forbudt.

§ 6.(generelle unntak fra ferdselsbestemmelsene)

Ferdselsbestemmelsene i § 5 er ikke til hinder for gjennomføring av militær operativ virksomhet og tiltak i forbindelse med ambulanse-, politi-, brannvern-, rednings- og oppsynsvirksomhet, samt gjennomføring av skjøtsels- og forvaltningsoppgaver som er bestemt av forvaltningsmyndigheten. Unntaket gjelder ikke øvingsvirksomhet.

Ferdselsbestemmelsene i § 5 annet ledd er ikke til hinder for:

- a) Nødvendig motorferdsel i forbindelse med uttransport av syke og skadde bufe. Kjøretøy som benyttes skal være skånsomt mot markoverflaten. Det skal gis melding til ansvarlig oppsyn for verneområdet i forkant av kjøringen.
- b) Nødvendig uttransport av felt elg, hjort, bjørn og ulv med hest eller lett beltekjøretøy som ikke setter varige spor i terrenget.

- c) Nødvendig bruk av snøscooter på snødekt mark i forbindelse med reindrift. Leiekjørere for reineiere eller reindriftsansvarlig må medbringe skriftlig dokumentasjon, som avtale med oppdragsgiver.
- d) Landing og start med Forsvarets luftfartøy.
- e) Oppkjøring av eksisterende skiløyper med lett beltekjøretøy som ikke setter varige spor i terrenget, jf. kart i forvaltningsplan
- f) Bruk av lett terrenggående slåttestyr som ikke setter varige spor i terrenget ved gjennomføring av slått, i samsvar med forvaltningsplan.
- g) Bruk av lett terrenggående kjøretøy som ikke setter varige spor i terrenget, for transport av utstyr og avling i forbindelse med gjennomføring av slått, i samsvar med forvaltningsplan.
- h) Nødvendig motorferdsel i forbindelse med akutt utfall eller fare for på eksisterende energi- og kraftanlegg. Ved bruk av motorisert transport skal det i etterkant sendes melding til forvaltningsmyndigheten.

§ 7.(spesifiserte dispensasjonsbestemmelser)

Forvaltningsmyndigheten kan etter søknad gi dispensasjon til:

- a) Nødvendig motorferdsel i forbindelse med øvingsvirksomhet knyttet til formål nevnt i § 6 første ledd.
- b) Nødvendig uttransport av felt elg, hjort, bjørn og ulv med andre kjøretøy enn nevnt i § 6 annet ledd b.
- c) Nødvendig motorferdsel for vedlikehold som nevnt i § 4 g.
- d) Nødvendig motorferdsel for transport av ved, utstyr og materiell til hytter i og bakenfor området.
- e) Istandsetting, vedlikehold og skjøtsel av kulturminner.
- f) Avgrenset bruk av reservatet for aktiviteter nevnt i § 3 d.
- g) Tiltak i forbindelse med forvaltning av vilt og fisk.
- h) Nødvendig bruk av lett terrengkjøretøy på barmark ved utøvelse av reindrift.
- i) Landing og start med helikopter i forbindelse med reindrift.
- j) Oppføring av gjerder og samleanlegg av midlertidig karakter i forbindelse med reindrift.
- k) Bruk av reservatet i miljøtilpasset reiselivsvirksomhet etter plan godkjent av forvaltningsmyndigheten.
- l) Oppføring av gjerder og samleanlegg for beite.
- m) Nødvendig motorferdsel i forbindelse med utsetting av saltsteiner.
- n) Nødvendig motorferdsel knyttet til aktiviteter nevnt i § 7 e, g, l, q og s.
- o) Gjenoppføring av hytter, anlegg eller innretninger som er gått tapt ved brann eller naturskade.
- p) Nødvendig motorferdsel for transport av materialer til gjenoppføring av hytter, anlegg eller innretninger som er gått tapt ved brann eller naturskade.
- q) Gjenoppbygging av høyløer i opprinnelig utforming og størrelse på opprinnelig sted, eventuelt av trevirke fra stedet, i samsvar med forvaltningsplan.
- s) Enkle tilretteleggingstiltak for friluftsliv langs seterveger, jf. forvaltningsplan.
- t) Nødvendig oppgradering av skihytte og tilrettelegging knyttet til skihytteområde sør for Sotbergheia, jf. kart.
- u) Nødvendig motorferdsel for transport av ved, utstyr og materiell til hytter i og bakenfor området.
- v) Oppgradering og fornyelse av kraftledninger som ikke faller inn under § 4.
- w) Nødvendig motorferdsel i forbindelse med drift og vedlikehold av eksisterende energi- og kraftanlegg, og oppgradering og fornyelse av kraftledninger.
- x) Etablering av seter, i samsvar med øvrig lovverk, forutsatt at tiltaket ikke er i konflikt med verneverdiene.

For reindriften kan det gis flerårige tillatelser som koordineres med og tas inn i distriktsplan i henhold til reindriftsloven.

§ 8.(generelle dispensasjonsbestemmelser)

Forvaltningsmyndigheten kan gjøre unntak fra forskriften dersom det ikke strider mot vernevedtakets formål og ikke kan påvirke verneverdiene nevneverdig, eller dersom sikkerhetshensyn eller hensynet til vesentlige samfunnsinteresser gjør det nødvendig, jf. naturmangfoldloven § 48.

§ 9.(skjøtsel)

Forvaltningsmyndigheten, eller den forvaltningsmyndigheten bestemmer, kan iverksette tiltak for å opprettholde eller oppnå den natur- eller kulturtilstand som er formålet med vernet, jf. naturmangfoldloven § 47.

§ 10.(forvaltningsplan)

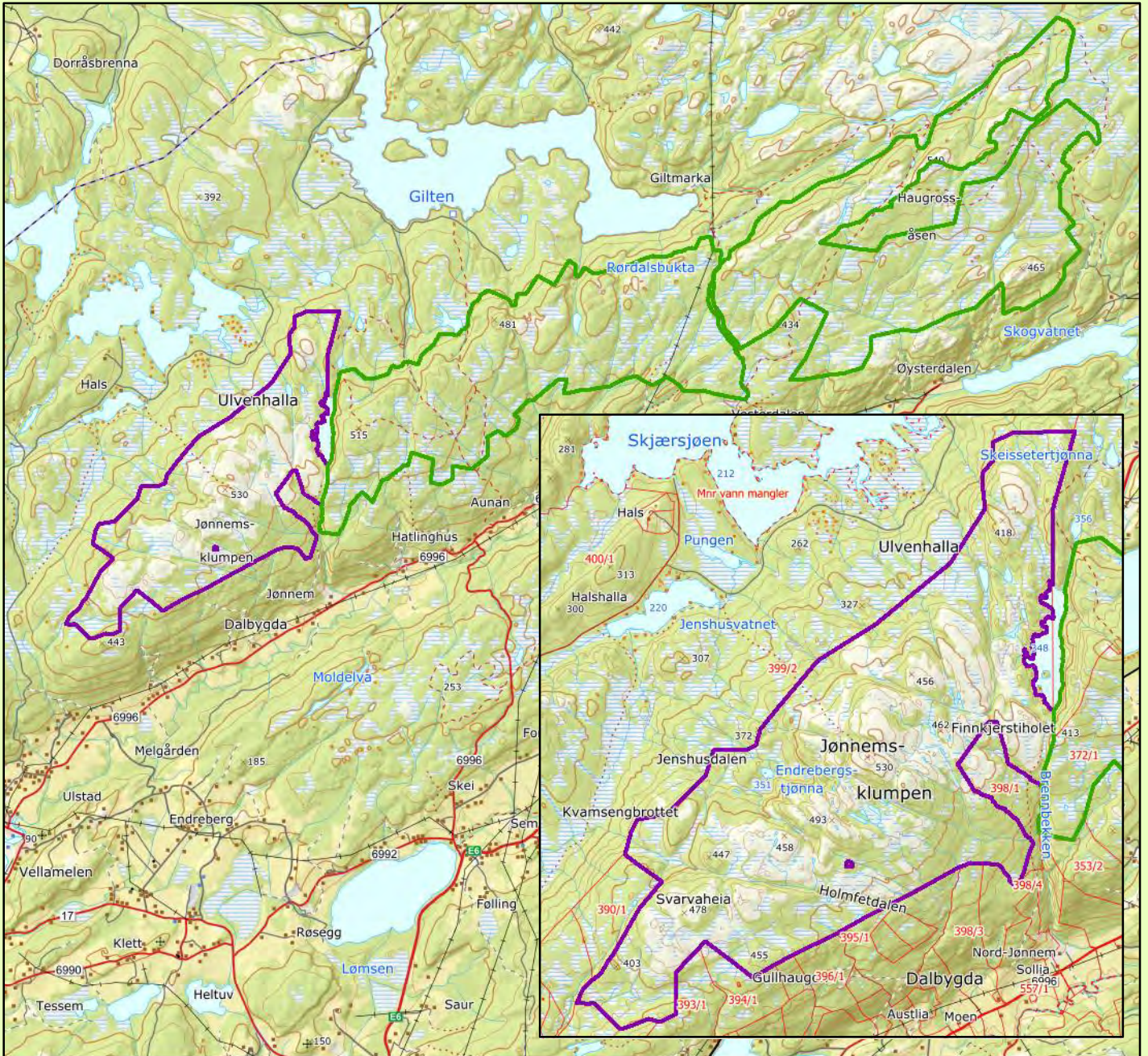
Det skal utarbeides forvaltningsplan med nærmere retningslinjer for forvaltning av naturreservatet. Forvaltningsplanen kan inneholde nærmere retningslinjer for gjennomføring av skjøtsel.

§ 11.(forvaltningsmyndighet)

Miljødirektoratet fastsetter hvem som skal ha forvaltningsmyndighet etter denne forskriften. Samiske interesser skal ivaretas i den forvaltningsordning som etableres.

§ 12.(ikrafttredelse)

1. Denne forskriften trer i kraft straks. Samtidig oppheves Forskrift 11.12.2015 nr. 1500 om vern av Kvamsfjellet naturreservat, Steinkjer kommune.



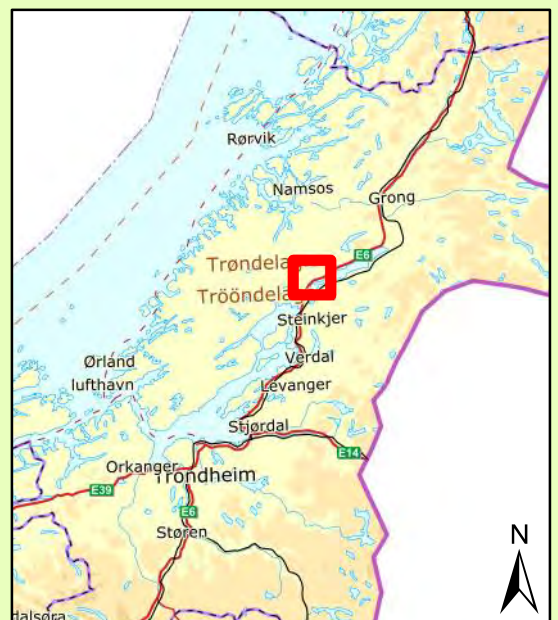
Kvernå Utv. Kvamsfjellet naturreservat

Steinkjer kommune

Tegnforklaring

- Eksisterende verneområde
- Foreslått verneområde

Kartgrunnlag topografisk norgeskart WMS og matrikkel WMS
 Tillatelse Norge Digitalt
 Målestokk 1:50000 og 1:100000
 Fylkesmannen i Trøndelag, august 2020



9.14. Djupdalen naturreservat. Utvidelse av Blåfjella – Skjækerfjella/Låarte – Skæhkere nasjonalpark, Verdal kommune

Areal: Samlet areal 9004 daa, derav Djupdalen naturreservat 5583 daa, utvidelse nasjonalpark 3421 daa. Skogareal: 5163 daa, hvorav 4382 daa produktiv skog

Vegetasjonssone: Mellomboreal, nordboreal

Verdi: Regional/nasjonal (**/***)).

Verneformål.

Formålet med vernet er å bevare et område med et omfattende elvekløftlandskap, med varierte skogtyper som høgstaudegranskog, storbregne- og småbregnegranskog, flommarksskog og elementer av kalkskog. Området har særlig betydning for biologisk mangfold ved at det er leveområde for sjeldne og sårbare arter knyttet til disse naturtyper.

Beskrivelse og verdi

Områdets hovedverdi ligger i et omfattende elvekløftlandskap, med varierte skogtyper som høgstaudegranskog, storbregne- og småbregnegranskog og flommarksskog. Kalkbarskog er også nevnt i rapport, men ikke konkret beskrevet. Vegetasjonen er rik, med en rekke krevende planter, som firblad, olavsstake, rødsildre. Området har potensial for krevende arter som lever på gamle trær. Det er fosserøyksoner tilknyttet to fossefall i nord, men disse er ikke nærmere undersøkt. Sammen med eksisterende vern utgjør elve- og bekkekløftene strekning på ca. 7 km.

Verneverdi: Tilbudsområdene vurderes å ha regional verdi (**), men sett i sammenheng med allerede vernet område i Ferlandet, herunder med edellauvskog, så er verneverdi trolig nasjonal (***)).

Naturtyper på rødliste i område: Høgstaudeskog (NT), flommarksskog (VU), kalkbarskog (VU).

Prioriterte naturtyper for skogvern: Bekkekløft, flommarksskog, (kalkbarskog), fosserøyksoner.

Inngrepsstatus. Planstatus.

Området er LNF-område i kommuneplan. Det går kraftlinje gjennom området. Merket sti til Tørrgranvola går gjennom området. I nordre del ligger Flyanvollen i området. Det er ikke bygninger på setervollen i dag, men en trimpost der («Kjentmann Verdal»).

Samlet vurdering

Omfattende og dramatisk elvekløftlandskap med varierte skogtyper som høgstaudegranskog, storbregne- og småbregnegranskog, flommarksskog, og elementer av kalkbarskog.

Uttalelser

Juldal/Kverndal beitelag ønsker at deres næringskjøring blir likestilt med reindriften, og viser til Lov om motorferdsel i utmark, og henviser til de aktuelle paragrafer i § 7 med hensyn til barmarkskjøring og oppføring av gjerder og samleanlegg.

De ønsker også at det gis mulighet for utvisning av seter hvis det er behov for det.

Verdal idrettsråd er en stor folkehelseaktør i Verdal med 50 kjentmannsposter. To av disse blir berørt, en ved stien til Tørrgranvola i forslaget om Djupdalen, og en til Flyanvollen innenfor forslaget til utvidelse av nasjonalparken. Idrettsrådet ber om at dette blir hensyntatt.

Kartverket anfører at Djupdalsbekken er godkjent skrivemåte, mens Djupdalen ikke er registrert. Kartverket kan registrere Djupdalen som navn.

NVE anfører at kraftlinjetraseer kommer i kontakt med utvidelse av Blåfjella-Skjækerfjella nasjonalpark. Her må standard bestemmelser om linjetilgang inn i bestemmelser

Tensio TN anfører at de har kraftlinje knyttet til Djupdalen naturreservat/utvidelse av Blåfjella-Skjækerfjella nasjonalpark, og ber her om at det i forskriften tas inn punkt for unntak, som gjør at de kan ivareta sine forpliktelser for nettet, dvs. «nødvendig motorferdsel i forbindelse med drift- og vedlikehold av eksisterende energi—og kraftanlegg, og oppgradering og fornyelse av kraftledninger.

Skækhære sijte (nord for Tverrelva) anfører via plankonsulenten ang. utvidelsen av Blåfjella-Skjækerfjella nasjonalpark at Skækhære sijte er et helårsdistrikt. Det kan derfor bli aktivitet både med snøscooter og barmarkskjøretøy i området, samt andre typiske behov som midlertidige gjerder mv. Om utvidelsen blir vedtatt, vil den følge samme forskrift og forvaltningsplan som eksisterer for nasjonalparken. For distriktet er arealvern, uavhengig av verneform, i stor grad positivt for reindriften. Samtidig legger vernet en del potensielle begrensninger på reindriftnas rettigheter som distriktet prinsipielt er uenig i. Dette gjelder rettigheter som den samiske reindriften har etablert gjennom alders tids bruk. Alle reindriftiltak som etter dagens forskrift er søknadspliktige må tillates automatisk. Reindriftsretten reguleres gjennom reindriftsloven og alders tids bruk.

Skæhkere sijte anfører i konsultasjon at distriktet er presset av mange inngrep, i form av hyttebygging, skiaktivitet, hogst, skogsveger mv. Gammel skog er viktig som vinterbeite, idet rein beiter på lav i gammelskog. Hogst av gammelskog medfører at rein kan trekke ned i bygda eller over grensa til andre distrikt. Det aktuelle området ved Hommelberget – Djupdalen er spesielt høstbeite under brunst, men Skæhkere er også et typisk helårsdistrikt, med stor overlapp mellom sesongbeitene. Det kan derfor bli aktuelt både med snøscooter, barmarkskjøretøy, samt andre typiske behov som midlertidige gjerder, mv. Samtidig legger vernet på en del begrensninger distriktet er uenig i, og for rettigheter som den samiske reindriften ha etablert gjennom alders tids bruk. Skæhkeres oppfatning er da at alle unntak, som i dag er søknadspliktig, skal unntas automatisk. Distriktet er ut fra disse forutsetninger positiv til utvidelse av nasjonalparken som foreslått.

Gasken Laante sijte (sør for Tverrelva) anfører via plankonsulenten for Nord-Trøndelag reinbeiteområde at det planlagte området knyttet til Djupdalen og Blåfjella-Skjækerfjella/Låarte-Skæhkere nasjonalpark benyttes senhøst, vinter og vår, men at det også kan benyttes på andre tider av året. Gasken Laante er et typisk helårsområde med til dels stor sesongoverlapp mellom beiteområdene. Derfor kan det bli aktivitet med snøscooter og barmarkskjøretøy, samt andre typiske behov som oppstår under reindrifutøvelsen. Utvidelse av nasjonalparken skjer under eksisterende forskrift, men Djupdalen naturreservat kommer i et nytt område, som blir mer intensivt utnyttet av distriktet.

For distriktet er arealvern i stor grad positivt for reindriften, samtidig som vern legger en del potensielle begrensninger på reindriften, og som distriktet er prinsipielt uenig i. Det gjelder rettigheter som reindriften har etablert gjennom alders tids bruk. Gasken Laante sijtes oppfatning er derfor at alle reindriftiltak som i forskriften er søknadspliktige, jf. § 7 e, f, g, h føres inn under § 4 og § 6, der det passer.

Gasken Laanten sijte anfører i tillegg i konsultasjon at reindriftskart kan være unøyaktige, idet alle areal er viktige for reindrift. Iblant må de ned i de trange dalene for å hente opp rein. De har erfaring for at verneområder kan tiltrekke seg anlegg av hytteområder i nærheten. Verneområder burde derfor være større. Hytter, veger, grøfter og ferdsl er til ulempe for reindriften. Distriktet ønsker mer informasjon fra nasjonalparkstyret hvis nasjonalparken blir utvidet innen deres område.

Fylkesmannens kommentar

Området deles av fylkesvegen mellom Verdal og Vera. Området grenser til Blåfjella-Skjækerfjella/Låarte – Skæhkere nasjonalpark. En nasjonalpark har et annet verneformål enn naturreservat. Naturtypene i tilbudet er likevel en fortsettelse av naturtyper i nasjonalparken, og i nasjonalparkens formålsparagraf er lavereliggende skogområder beskrevet som svært viktige landskapstyper.

I høringsforslaget var området nord for fylkesvegen foreslått som utvidelse av nasjonalparken, mens området sør for vege var foreslått opprettet som Djupdalen naturreservat. Begrunnelse i høringen var at det ikke var ønskelig å etablere nasjonalparken på sørsida av vege. Nå tilrår Fylkesmannen at denne grensa flyttes nordover, slik at hele Djupdalen blir med i reservatet. «Ulempe» er da at reservatet får to delområder, et på hver side av vege. Fordel er at det blir mer naturlig i forhold til naturstrukturer. I tillegg er det lettere å administrere hensyn til kraftlinja gjennom en reservatforskrift enn i en nasjonalparkforskrift. Det tilrås dermed at grense flyttes og at de aktuelle hensyn til kraftlinje legges inn slik som standarden er for slike linjer.

Bruk av Tørrgranvola og Flyanvollen til Kjentmann Verdal er etablert, og en ser ikke noe problem med det, i og med trafikk i seg selv er begrenset. Skulle det bli ønske om å bruke traseene til «Ti På Topp» må det omsøkes, da dette generer mye trafikk, og det bla. bør tas hensyn til reindrift.

Med hensyn til innspill fra Væren og Juldalen beitelag, så har samiske interesser i utgangspunktet en spesialstilling i vernesaker som urfolk og etter avtalen mellom Sametinget og Klima- og miljødepartementet om verneprosesser i samiske områder. Med hensyn til motorisert ferdsel og verneforskrift, så er det både i forhold til jordbruk og reindrift praktisk handtert med en kombinasjon av direkte unntak (§6) og unntak etter søknad (§7). Men det er ikke knyttet til like punkter. Reindriften har mer generell tilnærming, mens punkter knyttet til landbruksnæring er mer spesifikke mht. formål. I tillegg gir § 8 gir en generell mulighet for dispensasjon. Når det gjelder motorisert ferdsel, så må det uansett være ferdsel i medhold av motorferdselsloven m/forskrift.

Med hensyn til seter, så er det i utgangspunktet et privatrettslig forhold mellom grunneier og rettighetshaver, og som Fylkesmannen ikke tar stilling til. Her er det slik at rettighetshavere kan ha rett til seter, mens grunneier har rett til å anvise sted/tomt for anvisning av seterretten.. Med hensyn til areal i Djupdalen, så er dette et så begrenset område i forhold til areal for øvrig, at utvisning akkurat her trolig er lite aktuelt. I dette området er det flere setervoller i Juldalen, knyttet til veger Innenfor nasjonalparkarealet er det en gammel setervoll, Flyanvollen. Nasjonalparkforskriften har ikke eksplisitte punkter om etablering av setring, men punkter om enkle gjeterhytter. Nasjonalparken er et stort område, med mange gamle setertufter, i ulik situasjon og forfatning. Fylkesmannen foreslår ikke endring av forskriften, slik at tematikken eventuelt blir å handtere i forhold til nasjonalparkens forskriftspunkter, aktuelle unntaksbestemmelser og forvaltningsplan, hvis spørsmålet skulle dukke opp. Flyanvollen ligger ca. 200 meter fra forslagsgrensa, og hadde det vært konkrete planer kunne vollen ha vært grenset ut.

Tilråding

Fylkesmannen tilrår opprettelse av Djupdalen naturreservat og utvidelse av Blåfjella – Skjækerfjella/Låarte – Skæhkere nasjonalpark, jf. kommentarer nevnt ovenfor.

Forskrift om vern av Djupdalen naturreservat, Verdal kommune, Trøndelag

Fastsatt ved kongelig resolusjonmed hjemmel i lov 19. juni 2009 nr. 100 om forvaltning av naturens mangfold (naturmangfoldloven) § 34 jf. § 37 og § 62. Fremmet av Klima- og miljødepartementet.

§ 1. (formål)

Formålet med naturreservatet er å bevare et område som representerer en bestemt type natur i form av eldre og lite påvirket gammel skog under naturlig dynamikk, med naturtypene høgstaudeskog, flomskogsmark og elvekløft/bekkekløft, gammel skog under naturlig dynamikk og sjeldne og sårbare arter knyttet til disse naturtyper.

Det er en målsetting å beholde verneverdiene i mest mulig urørt tilstand, og eventuelt videreutvikle dem.

Formålet omfatter også bevaring av det samiske naturgrunlaget.

§ 2. (geografisk avgrensning)

Naturreservatet berører følgende gnr./bnr.: Verdal kommune: 200/1, 201/2

Naturreservatet dekker et totalareal på ca. 5583 dekar. Grensene for naturreservatet går fram av kart datert Klima- og miljødepartementet De nøyaktige grensene for naturreservatet skal avmerkes i marka. Knekkpunktene skal koordinatfestes.

Verneforskriften med kart oppbevares i Verdal kommune, hos Fylkesmannen i Trøndelag, i Miljødirektoratet og i Klima- og miljødepartementet.

§ 3. (vernebestemmelser)

I naturreservatet må ingen foreta noe som forringer verneverdiene angitt i verneformålet.

I naturreservatet gjelder følgende vernebestemmelser:

- a) Vegetasjonen, herunder døde busker og trær, er vernet mot skade og ødeleggelse. Det er forbudt å fjerne planter og sopp inkludert lav eller deler av disse fra reservatet.
- b) Planting eller såing av trær og annen vegetasjon er forbudt.
- c) Dyrelivet, herunder reirplasser og hiområder, er vernet mot skade, ødeleggelse og unødig forstyrrelse. Utsetting av dyr er forbudt.
- d) Det må ikke iverksettes tiltak som kan endre naturmiljøet, som f.eks. oppføring av bygninger, anlegg, gjerder, andre varige eller midlertidige innretninger, parkering av campingvogner, brakker e.l., framføring av luftledninger, jordkabler, kloakkledninger, bygging av veier, drenering eller annen form for tørrlegging, uttak, oppfylling og lagring av masse, utføring av kloakk eller andre konsentrerte forurensningstilførsler, henleggelse av avfall, gjødsling, kalking eller bruk av kjemiske bekjempingsmidler. Forsøpling er forbudt. Opplistingen av tiltak er ikke uttømmende.
- e) Bruk av naturreservatet til større arrangementer er forbudt.

§ 4. (generelle unntak fra vernebestemmelsene)

Vernebestemmelsene i § 3 annet ledd er ikke til hinder for:

- a) Sanking av bær og matsopp.
- b) Jakt, fangst og fiske i samsvar med gjeldende lovverk.
- c) Felling av store rovdyr i samsvar med gjeldende lovverk.
- d) Beiting.

- e) Fjerning av mindre mengder kvist i forbindelse med storviltjakt.
- f) Oppsetting av midlertidige mobile jakttårn i forbindelse med storviltjakt.
- g) Vedlikehold av eksisterende bygninger og andre anlegg og innretninger i henhold til tilstand på vernetidspunktet.
- h) Rydding av eksisterende stier, dvs. fjerning av greiner og nedfall over stien i stiens naturlige bredde, jf. vernekart og forvaltningsplan.
- i) Skånsomt uttak av småvirke for enkelt friluftsliv og bål på stedet. Tørr gran og furu skal ikke felles.
- j) Utsetting av saltsteiner.
- k) Skjæring av skohøy, uttak av ris til gammer og uttak av materialer til duodji (tradisjonell samisk husflid) og tradisjonelle samiske bruksgjenstander, herunder uttak av rilkuler på bjørk. Bestemmelsene gjelder ikke skjæring eller uttak av plantearter som står på den til enhver tid gjeldende norske rødliste eller uttak av særegne vekstformer som rilkuler på andre trær enn bjørk.
- l) Reindriftas nødvendige uttak av bjørk og småvirke til brensel på stedet og for vedlikehold av lovlig oppsatte reingjerder og annet reindriftsutstyr, i samsvar med forvaltningsplan. Uttak skal ikke foretas i kjerneområder vist i forvaltningsplan.
- m) Rydding av etablert flyttelei, avmerket på kart i forvaltningsplan.
- n) Vedlikehold av merket sti.
- o) Drift og vedlikehold, samt istandsetting ved akutt utfall, på eksisterende energi- og kraftanlegg i eller inntil verneområdet.
- p) Oppgradering eller fornyelse av kraftledninger for heving av spenningsnivå og økning av linetverrsnittet, når tiltaket ikke skader verneverdiene angitt i verneformålet nevneverdig.

§ 5. (regulering av ferdsel)

All ferdsel skal skje varsomt og ta hensyn til vegetasjon, dyreliv og kulturminner.

I naturreservatet gjelder følgende bestemmelser om ferdsel:

- a) Motorferdsel til lands og til vanns er forbudt, herunder landing og start med luftfartøy.
- b) Sykling er kun tillatt på eksisterende veier og stier avmerket på kart i forvaltningsplan.
- c) Nødvendig motorferdsel i forbindelse med akutt utfall eller fare for akutt utfall på eksisterende energi- og kraftanlegg. Ved bruk av motorisert transport skal det i etterkant sendes melding til forvaltningsmyndigheten

§ 6. (generelle unntak fra ferdselsbestemmelsene)

Ferdselsbestemmelsene i § 5 er ikke til hinder for gjennomføring av militær operativ virksomhet og tiltak i forbindelse med ambulanse-, politi-, brannvern-, rednings- og oppsynsvirksomhet, samt gjennomføring av skjøtsels- og forvaltningsoppgaver som er bestemt av forvaltningsmyndigheten. Unntaket gjelder ikke øvingsvirksomhet.

Ferdselsbestemmelsene i § 5 annet ledd er ikke til hinder for:

- a) Nødvendig motorferdsel i forbindelse med uttransport av syke og skadde bufe. Kjøretøy som benyttes skal være skånsomt mot markoverflaten. Det skal gis melding til ansvarlig oppsyn for verneområdet i forkant av kjøringen.
- b) Nødvendig uttransport av felt elg, hjort, bjørn og ulv med hest eller lett beltekjøretøy som ikke setter varige spor i terrenget.
- c) Nødvendig bruk av snøscooter på snødekt mark i forbindelse med reindrift. Leiekjørere for reineiere eller reindriftsansvarlig må medbringe skriftlig dokumentasjon for avtale med oppdragsgiver.

- d) Landing og start med Forsvarets luftfartøy.

§ 7. (spesifiserte dispensasjonsbestemmelser)

Forvaltningsmyndigheten kan etter søknad gi dispensasjon til:

- a) Nødvendig motorferdsel i forbindelse med øvingsvirksomhet nevnt i § 6 første ledd.
- b) Nødvendig uttransport av felt elg, hjort, bjørn og ulv med andre kjøretøy enn nevnt i § 6 annet ledd b.
- c) Istandsetting, vedlikehold og skjøtsel av kulturminner.
- d) Avgrenset bruk av reservatet for aktiviteter nevnt i § 3 d.
- e) Tiltak i forbindelse med forvaltning av vilt og fisk.
- f) Nødvendig bruk av lett terrengkjøretøy på barmark ved utøvelse av reindrift.
- g) Start og landing med helikopter i forbindelse med reindrift.
- h) Oppføring av gjerder og samleanlegg av midlertidig karakter i forbindelse med reindrift.
- i) Etablering av nye flytteleier i området
- j) Bruk av reservatet i miljøtilpasset reiselivsvirksomhet etter plan godkjent av forvaltningsmyndigheten.
- k) Oppføring av gjerder og samleanlegg for beite.
- l) Nødvendig motorferdsel i forbindelse med drift og vedlikehold, samt oppgradering og fornyelse av eksisterende kraftlinje sør i området.
- m) Nødvendig motorferdsel ved aktiviteter nevnt i § 4 g og j og § 7 c, e, j, k og
- n) Nødvendig motorferdsel for transport av materiell og utstyr til hytte i området For reindriften kan det gis flerårige tillatelser som koordineres med og tas inn i distriktsplanen i henhold til reindriftsloven.

§ 8. (generelle dispensasjonsbestemmelser)

Forvaltningsmyndigheten kan gjøre unntak fra forskriften dersom det ikke strider mot vernevedtakets formål og ikke kan påvirke verneverdiene nevneverdig, eller dersom sikkerhetshensyn eller hensynet til vesentlige samfunnsinteresser gjør det nødvendig, jf. naturmangfoldloven § 48.

§ 9. (skjøtsel)

Forvaltningsmyndigheten, eller den forvaltningsmyndigheten bestemmer, kan iverksette tiltak or å opprettholde eller oppnå den natur- eller kulturtilstand som er formålet med vernet, jf. naturmangfoldloven § 47.

§ 10. (forvaltningsplan)

Det skal utarbeides forvaltningsplan med nærmere retningslinjer for forvaltning av naturreservatet. Forvaltningsplanen kan inneholde nærmere retningslinjer for gjennomføring av skjøtsel.

§ 11. (forvaltningsmyndighet)

Miljødirektoratet fastsetter hvem som skal ha forvaltningsmyndighet etter denne forskriften. Samiske interesser skal ivaretas i den forvaltningsordning som etableres.

§ 12. (ikrafttredelse)

Denne forskriften trer i kraft straks.

Forskrift om endring av forskrift om vern av Blåfjella-Skjækerfjella/Låarte-Skæhkere nasjonalpark, Verdal, Steinkjer, Grong, Snåsa og Lierne kommuner, Nord-Trøndelag

Fastsatt ved kongelig resolusjon med hjemmel i lov 19. juni 2009 nr. 100 om forvaltning av naturens mangfold (naturmangfoldloven) § 34, jf. § 35 og § 77. Fremmet av Klima- og miljødepartementet.

I

I forskrift 17. desember 2004 nr. 1691 om verneplan for Verdal-Snåsa-Lierne. Vern av Blåfjella-Skjækerfjella/Låarte-Skæhkere nasjonalpark, Verdal, Steinkjer, Grong, Snåsa og Lierne kommuner, Nord-Trøndelag, gjøres følgende endringer:

§ 1 skal lyde:

Samlet areal for nasjonalparken er på *ca. 1937 km²* og berører følgende gnr./bnr. og eiendommer:

Verdal kommune: 200/1.

Steinkjer kommune: 156/3, 157/2, 159/4.

Grong kommune: 26/1,15,17, 26/24,25.

Snåsa kommune: 71/1,3, 71/1, 73/2,3, 73/1, 74/2, 80/1, 67/30, 79/1, 78/1, 77/1, 82/1, 72/1, 73/2.

Lierne kommune: 47/1, 44/1, 36/1, 23/1, 24/1,3, 23/3, 24/2.

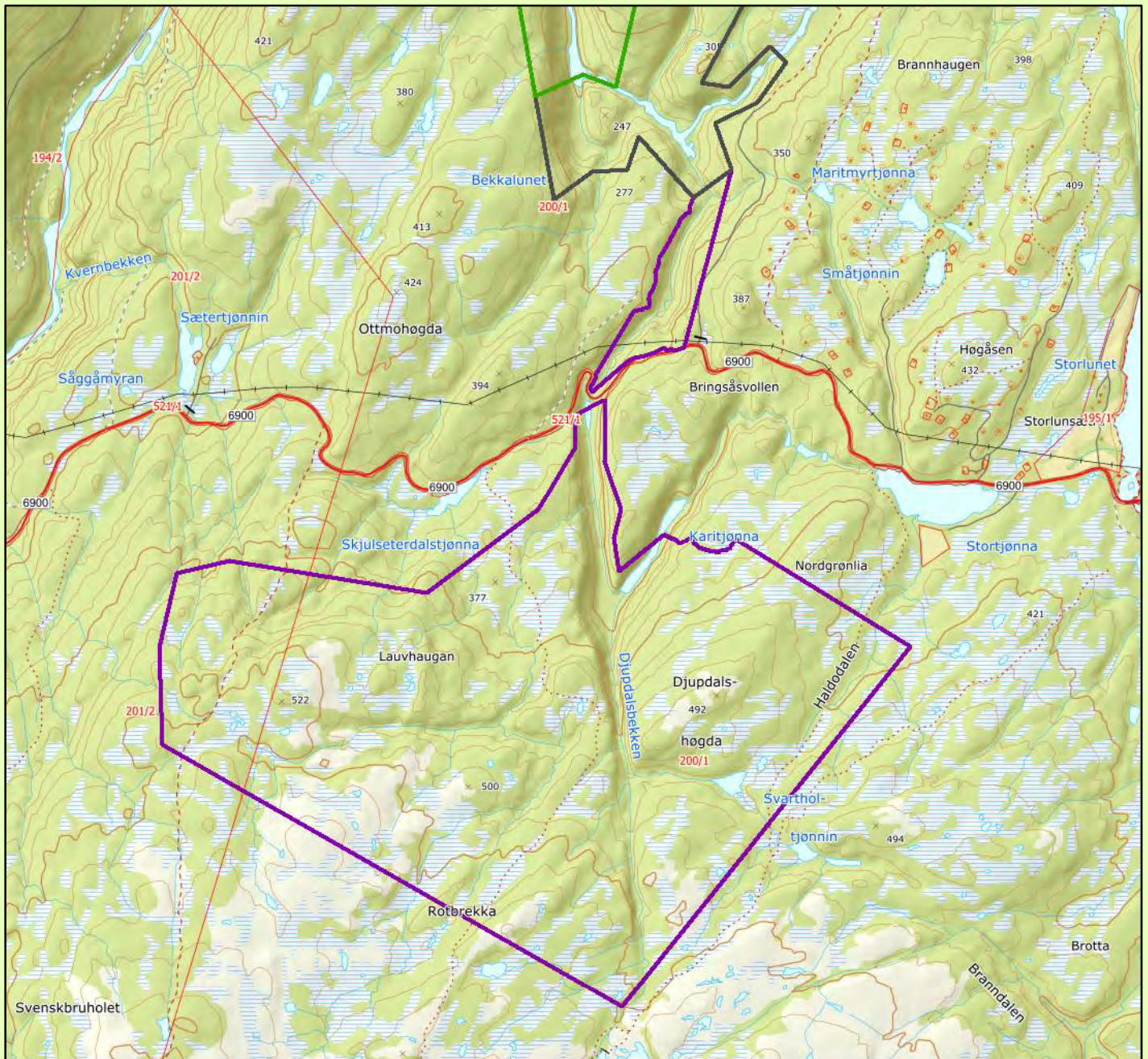
Grensene for nasjonalparken fremgår av kart i målestokk 1:80 000, datert Miljøverndepartementet desember 2004, med endringer vist på kart «Del av Blåfjella–Skjækerfjella/Låarte–Skæhkere nasjonalpark» datert Klima- og miljødepartementet desember 2015, kart datert desember 2019, og på kart «Del av Blåfjella–Skjækerfjella/Låarte–Skæhkere nasjonalpark» datert Klima- og miljødepartementet

De nøyaktige grensene for nasjonalparken skal avmerkes i marka. Knekkpunktene bør koordinatfestes.

Verneforskriften med kart skal oppbevares i berørte kommuner, hos Fylkesmannen i Trøndelag, i Miljødirektoratet og i Klima- og Miljødepartementet.

II

Forskriften trer i kraft straks.



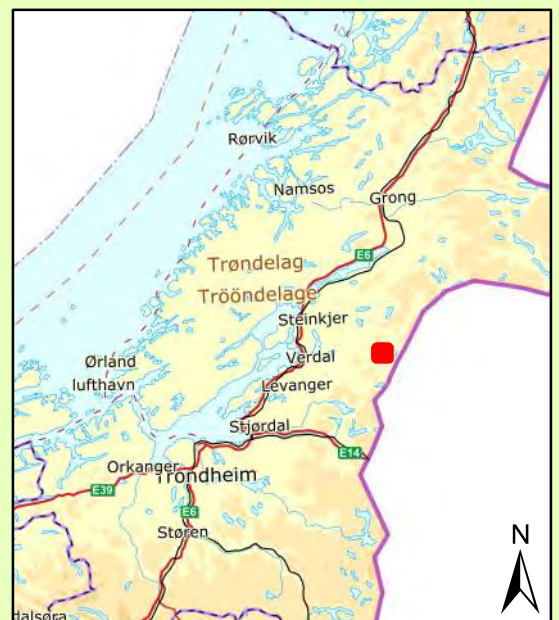
Djupdalen naturreservat

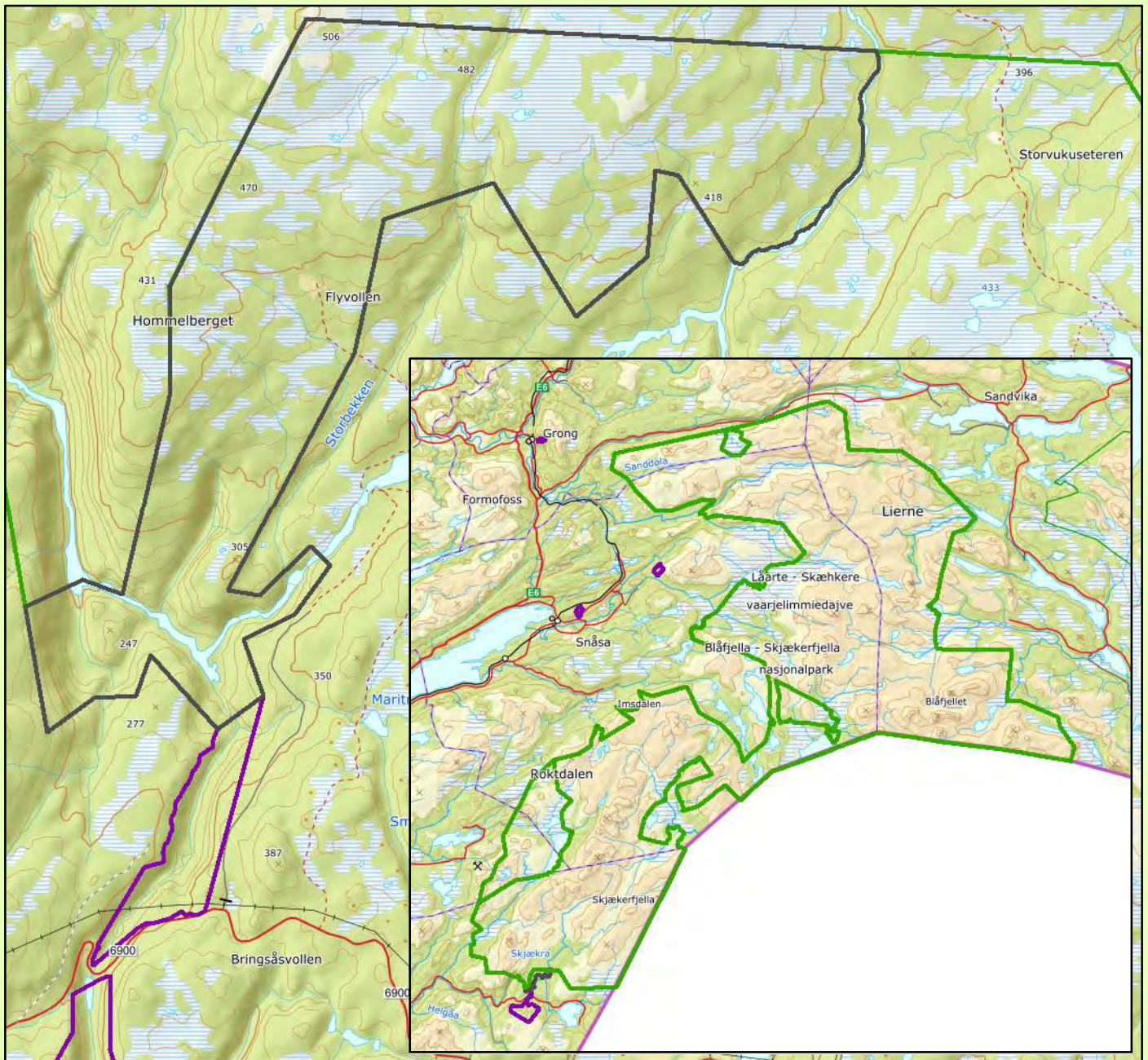
Verdal kommune

Tegnforklaring

- Eksisterende verneområde
- Djupdalen utvidelse nasjonalpark
- Djupdalen naturreservat

Kartgrunnlag topografisk norgeskart WMS og matrikkel WMS
 Tillatelse Norge Digitalt
 Målestokk 1:30000
 Fylkesmannen i Trøndelag, august 2020





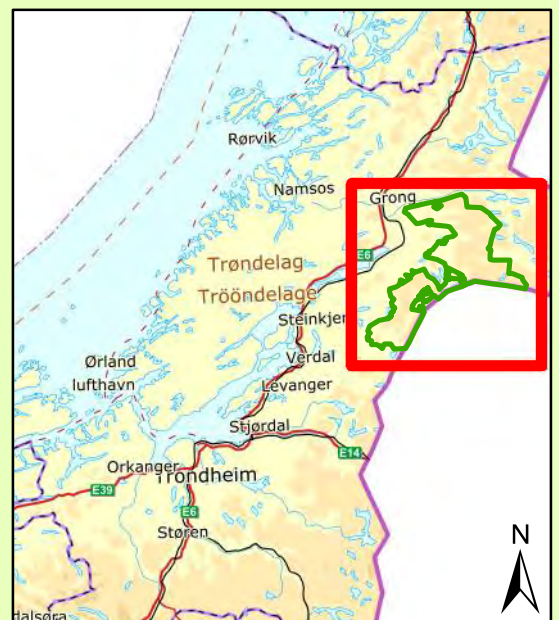
Djupdalen Utv. Blåfjella-Skjækerfjella / Låarte-Skæhkere nasjonalpark

Verdal kommune

Tegnforklaring

- Eksisterende verneområde
- Djupdalen utvidelse nasjonalpark
- Djupdalen naturreservat

Kartgrunnlag topografisk norgeskart WMS og matrikkel WMS
Tillatelse Norge Digitalt
Målestokk 1:25000 og 1:800000
Fylkesmannen i Trøndelag, august 2020



9.15. Kongrosletta naturreservat, Stjørdal kommune

Areal: 11221 daa.

Skogareal: 4962 daa, derav 2745 daa produktivt.

Vegetasjonssone: Mellomboreal

Verdi: Regional (**)

Verneformål

Formålet med naturreservatet er å verne et område som representerer en bestemt type natur i form av gammel, stedvis rik granskog med høgstaudegranskog og kalkgranskog. Området har også mye rikmyr og forekomster av slåttemyr.

Beskrivelse og verdi

Området ligger på et platå mellom Sondalen i sør og vest og Stjørdalsfjøret i nord. Kalkrik berggrunn og vekslende løsmasser gir store partier med svært rike vegetasjonstyper av både skog og myr. Gammel granskog, hvor partier er rik, kildepåvirka og kalkrik, og partier er kalkgranskog (VU) og høgstaude-grankalkskog.

Deler av arealet er påvirka av tidligere beite og stedvis har myrene preg av tidligere slått og enkelte myrer kan fremdeles regnes som slåttemyr. Fattigmyr er vanligst, men det finnes ganske mye intermediære til ekstremrike myrer, bl.a. med mye brunskjene (VU). Mange orkideer er også registrert. Verdien av rikmyra er i Naturbase satt til svært viktig (lokalitet Kongrosletta, Ruvlen, BN00013608).

Følgende rødlistede naturtyper finnes innenfor området: Høgstaudegranskog (NT), kalkgranskog (VU), semi-naturlig myr (slåttemyr EN)

Området dekker opp følgende mangler og prioriteringer i skogvernet: Gammel granskog med bra kontinuitet og rik granskog som høgstaudegranskog og kalkgranskog. Den høye verdien på myrene i området trekker også verdien opp.

Plan- og inngrepsstatus

Storparten er LNF i kommuneplanens arealdel. En mindre del i sørøst er LNF for spredt fritidsbebyggelse. Fire hytter/setre ligger i området, men er skilt ut som «hull» i verneområdet. Snøscootertraseer berører områdets ytterkanter, de brukes til transport til hytter øst og nord for området.

Samlet vurdering

Gammel granskog med høgstaudegranskog og kalkgranskog. Mye rikmyr og forekomst av slåttemyr.

Høringsuttalelser

Mads Ole Kringen anfører at han har hytte på egen eiendom (gnr./bnr. 211/26) ved Grønnfjellvollen i området Kongrosletta, og får begrensninger, bl.a. med transport med snøscooter om vinteren. Det er mye rått skog inntil hytta, og som er vokst opp etter tidligere seterdrift, og dermed ikke spesielt gammel naturskog. Disse trærne kan falle på hytta. Oppvoksende lauvtrær rundt hytta må ryddes for å hindre at hytta blir gjengrodd.

Egil Iversen, eier av eiendom og hytte tilknyttet Kongrosletta, anfører at forslått snøscootertrase langs gangsti fra Sjølibekken og opp til hytta, ikke er egnet. Istandsetting vil kreve flere tiltak og utbedringer, bl.a. skogrydding. Iversen foreslår en annen trase på østre side av Øyvollbekken, jf kartvedlegg (se under). Også andre hytteeiere ønsker å benytte denne foreslåtte trase.



Forslag til justering av kjøretrase for snøscooter fra Egil Iversen (rød strek).

Espen Linaker, leder for Sonvatna Hytteforening stiller seg undrende til hvorfor hytteforeningen ikke har fått invitasjon til å uttale seg til saken, da noen av medlemmenes hytter ligger innenfor det foreslåtte verneområdet Kongrosletta. I tillegg går scootertraseen til ca. halvparten av hyttene fra Seteråsen i Flora og gjennom det foreslåtte verneområdet. Hyttene ved Sonvatna har ingen kjørbær vei og de er avhengig av mulighet for transport av ved, materialer m.m. om vinteren med snøscooter. Kommunen gir tillatelse til 10 turer pr. vinter, færre turer vil begrense mulighetene for frakt til hyttene og begrense muligheten til vedlikehold og bruk.

Stjørdal kommune viser til at området Kongrosletta grenser til Stjørdal kommune største hytteområde ved Ytre Sonvatnet. En av de to traseene for ferdsel med snøscooter inn til hytteområdet går fra Seteråsen og krysser det foreslåtte verneområdet øst for Grønfjellvollen. Ut fra kommunens lokale retningslinjer for motorferdsel i utmark kan det gis dispensasjon for inntil 10 turer med snøscooter på vinterføre for transport av bagasje og utstyr inn til egen hytte. Dette har vært praktisert i mange år og kommunens erfaring med denne praksisen er god. Kommunen har også tre leiekjørere som tilbyr transport inn til hytteområdet gjennom det foreslåtte verneområdet. Stjørdal kommune oppfordrer til å ikke redusere hyttefolkets mulighet for nødvendig transport inn til hytteområdet med snøscooter. Kommunen er positiv til frivillig skogvern, men ønsker å poengtere at det er viktig at hyttefolkets interesser også ivaretas, idet transporten det er snakk om ikke påvirker formålet med vernet.

Naturvernforbundet i Stjørdal og Meråker gir sin fulle støtte til forslaget om opprettelse av Kongrosletta naturreservat. I tillegg til de biologiske verdier i skog og myr så er området også svært viktig for fuglelivet, og spesielt myrområdene der det hekker flere arter ender og vadefugler, smålom, fiskemåke, gjøk og trane. Naturvernforbundet gir stor honnør til grunneierne som har tatt initiativet til frivillig vern. Området ligger i umiddelbar nærhet til Roltdalen og Skarvan nasjonalpark og av Sona-vassdraget, som er varig verna mot kraftutbygging, og det er til sammen svært store nasjonale verdier i området. Man tar det for gitt at Fylkesmannen bli forvaltningsmyndighet. Man påpeker at det ligger en trase for snøscooter innen forslaget, og er enig i at den i dette tilfelle kan

benyttes som før. Området bør få en viss prioritet fra Statens naturoppsyn. I forskriftene bør mulighet for uttransport av storvilt med kjøretøy uten belter, tas vekk. Ved storviltjakt i slike områder bør beltekjøretøy alltid være tilgjengelig. Avslutningsvis bemerkes at FNs naturpanel har slått fast at naturtap er en like stor utfordring som klimakrisen, og at vernearbeidet må styrkes betraktelig, og vern av Kongrosletta vil være et av svært mange bidrag til dette.

Santi sijte anfører til oppstart og i konsultasjon at distriktet er et helårsdistrikt. De områder som er foreslått inngår i viktige vår-, sensommer, høst- og vinterbeiter. I området er det trekk og flyttveier. Santi sijte har sterke bruksrettigheter tuftet på gammel hevd og sedvane, og ved vern skal ikke bruksrettighetene bli svekket og innskrenket. Bruken av området skal kunne foregå om tidligere, med de tekniske hjelpemidler som reindriften benytter. Distriktet ber om konsultasjoner både før og etter verneforslaget.

Santi sijte anfører i konsultasjon at det er viktig at reindriftsutøvelsen ikke blir hindret som følge av et vern. Snøscooter benyttes årlig, iblant også barmarkskjøretøy. Distriktet er presset av mange inngrep, bl.a. i form av hytter, bilveger, kraftutbygging, kraftlinjer, ferdsel, mv. Det forutsettes at reindriften rettigheter til jakt, fangst og fiske ikke berøres av vern. Det er ønskelig at det skal lages forvaltningsplan. Formålsparagrafen dekker ikke godt nok, og ønsket formulering er «Ivaretakelse av naturgrunnlaget er viktig for samisk kultur og næringsutnyttelse. Området skal kunne bruke stil reindrift. Det er ønskelig at forskriftens § 7 j), uttak av bjørk til ved, flyttes til § 4. Mulighet for rydding av flyttleier bør også være i § 4. Distriktet er prinsipielt uenig i at bruk av barmarkskjøretøy og helikopter i reindrift må omsøkes. Det burde være et bedre oversiktskart som viser hvor de enkelte verneområder ligger.

Saanti sijte sier i en egen uttalelse til høringen at det er svært viktig at alle verneområder, også naturreservater, ikke skal være til hinder for deres daglige utøving av næring og samisk reindriftskultur. Saanti sijte har sterke bruksrettigheter til sine områder som tufter på gammel hevd og sedvane. Deres bruk skal kunne fortsette som tidligere med de tekniske hjelpemidler som gjerder, gjeterhytter, snøscooter, ATV, motorsykler og helikopter mv. Store deler av Saanti sijte ligger i verneområder. Det er vesentlig at forskrifter, regler og planer ikke er til hinder for eller svekker rettighetene til samisk kulturnæring. Sametinget påpekte i sitt innspill til oppstart av verneprosess at det er viktig at samiske interesser og reindriften rettigheter blir ivaretatt i forskriftene og eventuelt en framtidig forvaltningsplan og forvaltningsordninger. Saanti sijte samstemmer med dette.

Kongrosletta ligger i Saanti sijte, som er et helårsdistrikt. Området er viktig vår, sensommer, høst og vinterbeiter for deres rein. Seminaturalige myrer som det er vist til i beskrivelsen av området, og som har status som sterkt truet, holdes i stor grad i hevd av reinens tilstedeværelse. Gjennom området er det trekk- og drivingsleier, som ligger der de naturlige forutsetningene er slik. Området ligger sentralt i drivingsområder for Saanti sijte.

Formålsparagrafen for Kongrosletta naturreservat er ikke god nok og bør være «Ivaretakelsen av naturgrunnlaget er viktig for samisk kultur og næringsutnyttelse. Området skal kunne brukes til reindrift».

På barmark er Saanti sijte avhengig av barmarkskjøretøyer for å drive reinen. De mener at barmarkskjøring i reindrift bør plasseres i forskriftens § 6. Dette sikrer at samisk reindrift kan drives som tidligere. Dersom barmarkskjøring skal skje som dispensasjon, må det gis flerårige tillatelser med bakgrunn i distriktsplanen og det må kunne gis felles tillatelser etter en felles søknad i alle verneområder som ligger i Saanti sijte uavhengig av forvaltningsform. Det er en uholdbar situasjon å søke de ulike verneområdene enkeltvis, noe som gir tillatelser av ulik varighet og form.

Reindriftas nødvendige uttak av bjørk til brensel, samt til vedlikehold av lovlig oppsatte gjerder og annet reindriftsutstyr er plassert i §7. Dette er uakseptabelt og må flyttes til § 4. Videre må nødvendig rydding va flytt- /drivingsleier også inn der.

Det bes om at det utarbeides en forvaltningsplan for Kongrosletta naturreservat, og at de får anledning til å medvirke i utarbeidelsen av den.

Kartverket opplyser at det for Kongrosletta er to godkjente navn, Kongrosletta og Bakvendtkjølen. Det er neppe snakk om slette, med *slætt* som kommer fra slåttemark. Men lokal uttale vil bli lik for de to endinger, og Fylkesmannen kan bruke navnet i høringsforslaget. Språkrådet mener at for Kongrosletta, så kan Fylkesmannen velge enten Bakvendtkjølen eller Kongrosletta.

Fylkesmannens kommentar

Forvaltningsmyndighet

Fylkesmannen er enig med Naturvernforbundet i Stjørdal og Meråker om at Kongrosletta har store verneverdier og at nærhet til Skarvan og Roltdalen nasjonalpark og til varig verna vassdrag gjør at området kan settes inn i en større sammenheng som svært verdifullt. Stjørdal kommune har forvaltningsmyndighet for sine verneområder, unntatt for Skarvan og Roltdalen nasjonalpark. Det normale er at kommunen får tilbud om forvaltningsmyndigheten for nye naturreservater. Fylkesmannen har tiltro til at kommunen vil forvalte området i samsvar med gitte føringer for dette. Det er dessuten muligheter for å korrigere forvaltningen, om den skulle vise seg å være utenfor de rammer som er gitt for den fra nasjonalt hold. Fra Fylkesmannen ser vi derfor ikke behov for å markere at vi vil ha forvaltningsmyndigheten for Kongrosletta naturreservat.

Berørte parter og eiendommer

Fylkesmannen har hentet opplysninger om eiere av ulike naboeiendommer til det foreslåtte Kongrosletta naturreservat i Eiendomsregisteret. For hytteeiendommen gnr./bnr. 211/26 står Sondalskogan ANS som eier, og de er dermed tilskrevet i saken, og ikke Mads Ole Kringen, som hevder å være eier. Kringen må selv ordne opp i eierforholdet med Eiendomsregisteret.

Når det gjelder hytteeiendommer i Sonvatn-området, har Fylkesmannen tilskrevet eiere av de hytteeiendommer som enten er inne i det foreslåtte reservatet, eller som direkte grenser til, idet vi antok at de i størst grad kunne bli berørt av verneforslaget. Vi fanget dermed ikke opp Sonvatna hytteforening. Både oppstart av verneprosess og høringen er kunngjort i lokalavis, slik at det burde være mulig for interesserte å fange det opp.

Motorferdsel

Flere høringsparter nevner behov for bruk av den faste snøscootertraseen fra Sæteråsen til hytter ved Ytre Sonvatnet. Her har Stjørdal kommune praksis med å gi inntil 10 turer pr. vinter for transport av utstyr og proviant m.m. til hyttene og kommunen opplyser at de har gode erfaringer med denne ordningen.

Fylkesmannen har praksis for å gi inntil 5 turer med snøscooter på vinterføre for alminnelig transport av proviant, ved og utstyr til hytter i og i nærheten av verneområder. Ved spesielle behov, slik som ved transport av større mengder materialer, ved eller inventar, kan antall turer økes utover 5 til det som anses nødvendig for slike behov.

Det er bare en mindre del (ca. 1,7 km) av den aktuelle snøscootertraseen som går gjennom det foreslåtte naturreservatet. Det kan derfor anses som urimelig at denne relativt korte strekningen skal

medføre en endret praksis for en ordning som av uttaleparter oppleves som en velfungerende transportløsning. Fylkesmannen mener at vår praksis med 5 turer, supplert med økt antall turer ved særskilte behov, bør være tilstrekkelig for de fleste behov og dette vil ikke medføre at muligheten for vedlikehold av hytter blir vanskeliggjort. Endring av denne praksisen vil kunne medføre presedens for øvrige verneområder i fylket med lignende transportordninger, noe som ikke er ønskelig. Det vil imidlertid være opp til framtidig forvaltningsmyndighet å vurdere dette. Hytteeierne har dessuten mulighet til transport til hyttene via scooterløype utenom det foreslåtte verneområdet fra Sildra og ved bruk av leiekjører fra Sona.

For transport med snøscooter langs løyper sør i området (Øyvollen-området) er det i forskriftens § 7 punkt f kun åpnet for bruk av leiekjører. Ut fra uttalelsen fra Egil Iversen er det en forventning om at hytteeierne på de to hyttene inne i det foreslåtte verneområdet i sør en forventning om at de selv kan utføre transport med snøscooter. Det er jo i samsvar med intensjoner i forskrift om motorferdsel i utmark og vassdrag at leiekjøring skal benyttes der det ligger til rette for det, men at vi i en forskrift etter naturmangfoldloven skal pålegge leiekjøring anses her ikke påkrevd. Siste ledd i forskriftens § 7 punkt f foreslås derfor tatt ut.

Uttransport av felt elg og hjort

Dispensasjoner etter forskriftens § 7 punkt e gis normalt til spesifikke kjøretøyer og langs spesifikke traseer/delområder, hvor en anser at faren for nevneverdige kjøreskader er små. Dette kan være langs gamle ferdselsveier/tråkk eller i delområder med relativt slitasjesterk mark. Det vil si at en gjør en konkret vurdering av faren for terrengskader i den enkelte sak og gir – eller avslår søknader – ut fra disse vurderinger. Fornuftig brukt, forsvaret denne bestemmelsen sin plass i forskriften. Kongrosletta har mye myr og tråkksvak mark, slik at man må være forsiktig med å gi dispensasjoner etter forskriftens § 7 punkt e, men i noen delområder med fast skogsmark kan det være forsvarlig. Forslaget fra Naturvernforbundet i Stjørdal og Meråker om å ta ut forskriftens § 7 punkt e imøtekommes ut fra disse vurderinger ikke.

Hogst og skjøtsel ved hytter

Ingen hyttetomter er foreslått vernet, slik at disse er «hull» i verneområdet. Skog og vegetasjon på hyttetomtene kan dermed skjøttes uavhengig av vernebestemmelsene. Dersom trær utenfor hyttetomta kan utgjøre en fare for bebyggelsen om de faller over ende, kan det søkes om å få felle disse.

Samiske interesser

Når det gjelder formålsparagrafen og reindrift/samiske interesser er denne formulert av sentrale myndigheter, som en standard som nå brukes i alle verneområder med samisk reindrift. Forslaget fra Saanti sijte er brukt tidligere i forskrifter i verneområder. Fylkesmannen formidler forslaget til endring fra Saanti sijte til sentrale myndigheter, for vurdering.

I forslaget til forskrift for Kongrosletta naturreservat framgår det av § 10 at det *kan* lages forvaltningsplan. Fylkesmannen tar forslaget fra Saanti sijte til følge og endrer § 10 til at det *skal* lages forvaltningsplan. Det er også andre brukerinteresser i området som tilsier at det med fordel kan lages forvaltningsplan raskt. Det vil være en selvfølge at Saanti sijte involveres i utarbeidelsen av en forvaltningsplan, som en aktiv bruker av området.

I noen forskrifter er reindrifas nødvendige uttak av bjørk plassert i § 4, generelle unntak fra vernebestemmelsene. Fylkesmannen kan ut fra det imøtekomme ønsket fra Saanti sijte og Sametinget om å flytte denne bestemmelsen til § 4.

Mulighet for rydding langs flyttleier tas også inn i §4, slik som for Kvernskora naturreservat, idet dette er et spesifikt behov i området og idet det dreier seg om tiltak som fra tid til annen anses som nødvendige i reindriften.

Det har blitt en standard bestemmelse i naturreservater at barmarkskjøring i reindriften må omsøkes. Dette er hovedsakelig fordi slik kjøring kan gi vesentlige terrengskader. Det er derfor ønskelig å kunne styre dette til spesifikke områder og i omfang. Synet til Saanti sijte formidles videre til sentrale myndigheter.

Idet det er mange verneområder innenfor Saanti sijtes distrikt, har Fylkesmannen forståelse for at det kan være krevende å forholde seg til de forskjellige verneforskriftene. I tillegg er det også flere myndigheter som har forvaltningsmyndighet for områdene, Nasjonalparkstyret for Skarvan og Roltdalen og Sylan, Verneområdestyret for Skardsfjella og Hyllingsdalen, Tydal kommune, Stjørdal kommune og Fylkesmannen i Trøndelag. Det vil være mulig for Saanti sijte å sende en samlet søknad om barmarkskjøring til alle, og med anmodning om samkjøring av dispensasjoner og tidsramme for dispensasjoner, så får vi se om det er mulig å forenkle og koordinere svarene fra de ulike myndigheter, som gjør forvaltningen enklere og mer oversiktlig for reinbeitedistriktet. En god distriktsplan kan her være viktig for den framtidige forvaltningen.

Navn

Fylkesmannen vil opprettholde navnet «Kongrosletta».

Tilråding

Fylkesmannen tilrår opprettelse av Kongrosletta naturreservat, med endringer som angitt over.

Forskrift om vern av Kongrosletta naturreservat, Stjørdal kommune, Trøndelag

Fastsatt ved kongelig resolusjon med hjemmel i lov 19. juni 2009 nr. 100 om forvaltning av naturens mangfold (naturmangfoldloven) § 34, jf. 37 og § 62. Fremmet av Klima- og miljødepartementet.

§ 1. (formål)

Formålet med naturreservatet er å bevare et område som representerer en bestemt type natur i form av gammel, stedvis rik granskog med høgstaudegranskog og kalkgranskog. Området har også mye rikmyr og forekomster av slåttemyr.

Det er en målsetting å beholde verneverdiene i mest mulig urørt tilstand, og eventuelt videreutvikle dem.

Formålet omfatter også bevaring av det samiske naturgrunnet.

§ 2. (geografisk avgrensing)

Naturreservatet berører følgende gnr./bnr.: Stjørdal kommune: 209/1, 8, 9, 209/4, 209/5, 210/1-2, 211/2, 211/4, 211/11, 211/14, 211/15, 211/16.

Naturreservatet dekker et totalareal på ca. 11221 dekar. Grensene for naturreservatet går fram av kart datert Klima- og miljødepartementet De nøyaktige grensene for naturreservatet skal avmerkes i marka. Knekkpunktene skal koordinatfestes.

Verneforskriften med kart oppbevares i Stjørdal kommune, hos Fylkesmannen i Trøndelag, i Miljødirektoratet og i Klima- og miljødepartementet.

§ 3. (vernebestemmelser)

I naturreservatet må ingen foreta noe som forringer verneverdiene angitt i verneformålet.

I naturreservatet gjelder følgende vernebestemmelser:

- a) Vegetasjonen, herunder døde busker og trær, er vernet mot skade og ødeleggelse. Det er forbudt å fjerne planter og sopp inkludert lav, eller deler av disse fra naturreservatet. Planting eller såing av trær og annen vegetasjon er forbudt.
- b) Dyrelivet, herunder reirplasser og hiområder, er vernet mot skade, ødeleggelse og unødig forstyrrelse. Utsetting av dyr er forbudt.
- c) Det må ikke iverksettes tiltak som kan endre naturmiljøet, som f. eks. oppføring av bygninger, anlegg, gjerder, andre varige eller midlertidige innretninger, parkering av campingvogner, brakker e.l., framføring av luftledninger, jordkabler, kloakkledninger, bygging av veier, drenering eller annen form for tørrlegging, uttak, oppfylling eller lagring av masse, utføring av kloakk eller annen form for forurensning, henleggelse av avfall, gjødsling, kalking eller bruk av kjemiske bekjempingsmidler. Forsøpling er forbudt. Opplistingen av tiltak er ikke uttømmende.
- d) Bruk av naturreservatet til større arrangementer er forbudt.

§ 4. (generelle unntak fra vernebestemmelsene)

Vernebestemmelsene i § 3 annet ledd er ikke til hinder for:

- a) Sanking av bær og matsopp.
- b) Jakt, fangst og fiske i samsvar med gjeldende lovverk.
- c) Felling av store rovdyr i samsvar med gjeldende lovverk.
- d) Beiting.

- e) Vedlikehold av eksisterende bygninger, veier og andre anlegg og innretninger i henhold til tilstand på vernetidspunktet.
- f) Oppsetting av midlertidige, mobile jakttårn for storviltjakt.
- g) Skånsomt uttak av småvirke for enkelt friluftsliv og bålbrenning på stedet. Tørr gran og furu skal ikke felles.
- h) Fjerning av mindre mengder kvist i forbindelse med storviltjakt.
- i) Rydding av eksisterende stier, dvs. fjerning av greiner og kvist over stien.
- j) Utsetting av saltstein.
- k) Skjæring av skohøy, uttak av ris til gammer og uttak av materialer til duodji (tradisjonell samisk husflid) og tradisjonelle samiske bruksgjenstander, herunder uttak av rilkuler på bjørk. Bestemmelsene gjelder ikke skjæring eller uttak av plantearter som står på den til enhver tid gjeldende norske rødliste eller uttak av særegne vekstformer som rilkuler på andre trær enn bjørk.
- l) Reindriftas nødvendige uttak av bjørk til brensel og for vedlikehold av lovlig oppsatte reingjerder og annet reindriftsutstyr. Uttak skal ikke foregå naturtypeområder vist i forvaltningsplan.
- m) Rydding av eksisterende flyttleier eller kjøreleier i reindrift, avmerket i forvaltningsplan.

§ 5. (regulering av ferdsel)

All ferdsel skal skje varsomt og ta hensyn til vegetasjon, dyreliv og kulturminner.

I naturreservatet gjelder følgende bestemmelser om ferdsel:

- a) Motorferdsel til lands og til vanns er forbudt, herunder landing og start med luftfartøy.
- b) Utenom eksisterende veier og stier er bruk av sykkel forbudt.

§ 6. (generelle unntak fra ferdselsbestemmelsene)

Ferdselsbestemmelsene i § 5 er ikke til hinder for gjennomføring av militær operativ virksomhet og tiltak i forbindelse med ambulanse-, politi-, brannvern-, rednings- og oppsynsvirksomhet, samt gjennomføring av skjøtsels- og forvaltningsoppgaver som er bestemt av forvaltningsmyndigheten. Unntaket gjelder ikke øvingsvirksomhet.

Ferdselsbestemmelsene i § 5 annet ledd er ikke til hinder for:

- a) Nødvendig motorferdsel for uttransport av syke og skadde bufe. Kjøretøy som benyttes skal være skånsomt mot markoverflaten. Det skal gis melding til ansvarlig oppsyn for verneområdet i forkant av kjøring.
- b) Nødvendig uttransport av felt elg og hjort med lett beltekjøretøy som ikke setter varige spor i terrenget.
- c) Nødvendig motorferdsel på snødekt mark i forbindelse med reindrift. Leiekjørere for reineiere eller reindriftsansvarlig må medbringe skriftlig dokumentasjon for avtalen med oppdragsgiver.
- d) Landing og start med Forsvarets luftfartøy.

§ 7. (spesifiserte dispensasjonsbestemmelser)

Forvaltningsmyndigheten kan etter søknad gi dispensasjon til:

- a) Nødvendig motorferdsel i forbindelse med øvingsvirksomhet nevnt i § 6 første ledd.
- b) Avgrenset bruk av naturreservatet for aktiviteter nevnt i § 3 d.
- c) Istandsetting, vedlikehold og skjøtsel av kulturminner.
- d) Tiltak i forbindelse med forvaltning av vilt og fisk.
- e) Nødvendig uttransport av felt elg og hjort med annet kjøretøy enn nevnt i § 6 annet ledd b.
- f) Nødvendig motorferdsel for transport av ved, materialer og utstyr til eksisterende hytter med beltekjøretøy på vinterføre langs kartfestede traseer på vernekartet.
- g) Merking, rydding og vedlikehold av eksisterende stier, løyper og gamle ferdselsveier.

- h) Oppsetting av gjerder i forbindelse med beiting.
- i) Nødvendig bruk av lett terrengkjøretøy på barmark og helikopter ved utøvelse av reindrift.
- j) Gjenoppføring av bygning og andre anlegg og innretninger som er gått tapt ved brann eller naturskade
- k) Nødvendig motorferdsel i forbindelse med aktiviteter etter § 4 e og j og § 7 c, d, g, h og j.

For reindriften kan det gis flerårige tillatelser som koordineres med og tas inn i distriktsplan i henhold til reindriftsloven.

§ 8. (generelle dispensasjonsbestemmelser)

Forvaltningsmyndigheten kan gjøre unntak fra forskriften dersom det ikke strider mot vernevedtakets formål og ikke kan påvirke verneverdiene nevneverdig, eller dersom sikkerhetshensyn eller hensynet til vesentlige samfunnsinteresser gjør det nødvendig, jf. naturmangfoldloven § 48.

§ 9. (skjøtsel)

Forvaltningsmyndigheten, eller den forvaltningsmyndigheten bestemmer, kan iverksette tiltak for å opprettholde eller oppnå den natur- eller kulturtilstand som er formålet med vernet, jf. naturmangfoldloven § 47.

§ 10. (forvaltningsplan)

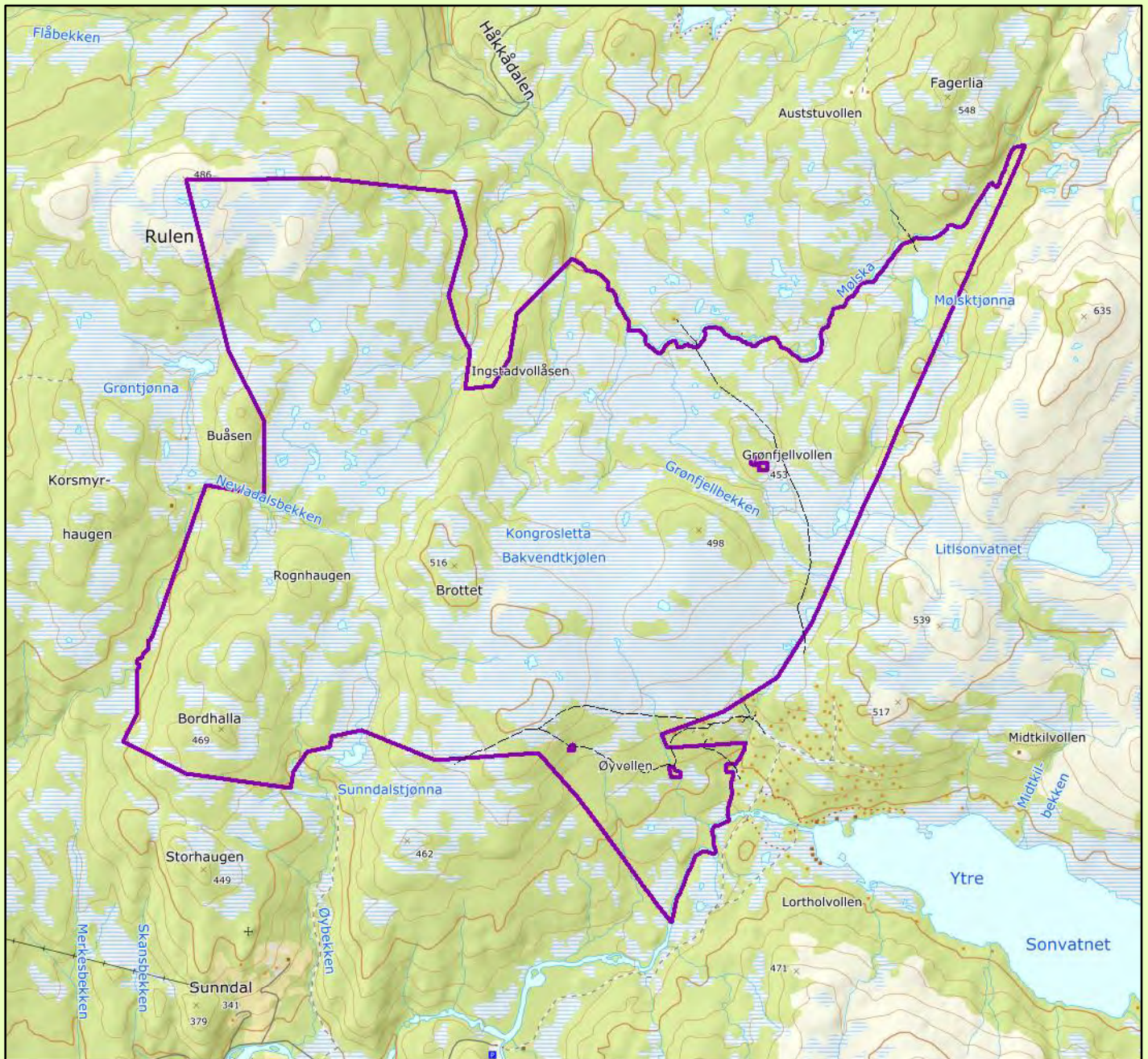
Det skal utarbeides forvaltningsplan med nærmere retningslinjer for forvaltning av naturreservatet. Forvaltningsplanen kan inneholde nærmere retningslinjer for gjennomføring av skjøtsel.

§ 11. (forvaltningsmyndighet)

Miljødirektoratet fastsetter hvem som skal ha forvaltningsmyndighet etter denne forskriften.

§ 12. (ikrafttredelse)

Denne forskriften trer i kraft straks.



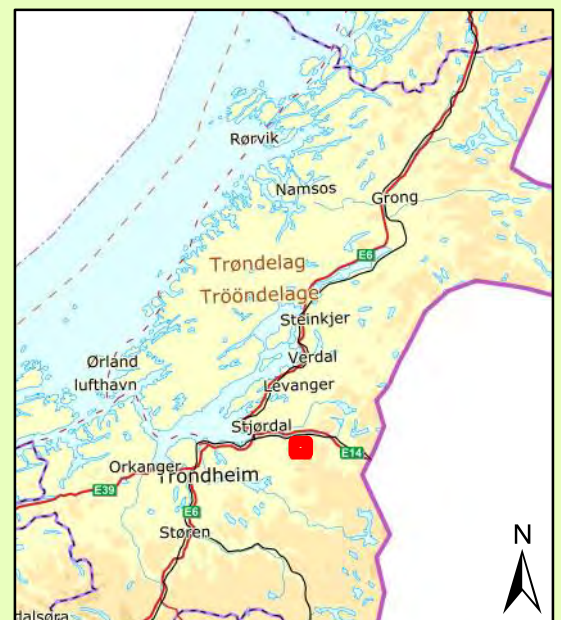
Kongrosletta naturreservat

Stjørdal kommune

Tegnforklaring

- Trasè
- Verneforslag

Kartgrunnlag topografisk norgeskart WMS og matrikkel WMS
 Tillatelse Norge Digitalt
 Målestokk 1:35000
 Fylkesmannen i Trøndelag, august 2020



9.16. Litjfjellet og Heståsen naturreservat, Selbu kommune

Totalareal: 1852 daa

Skogareal: 1844 da, derav 390 daa produktivt.

Vegetasjonssone: Nordboreal

Verdi: Regional (**)

Verneformål

Formålet med naturreservatet er å verne et område som representerer en bestemt type natur i form av gammel, stedvis rik granskog med høgstaudegranskog, kalkgranskog og kildepåvirka granskog, med rikmyr innimellom. Området har også gammel furuskog og rik beiteskog.

Beskrivelse og verdi

Området ligger nordøst for Vennafjellet, nordvest i Selbu kommune, på grensa til Stjørdal kommune. Delvis kalkrik berggrunn og vekslende løsmasser gir partier med svært rike vegetasjonstyper. Området har gammel granskog av relativt grove dimensjoner, hvor partier er rik, med kalkgranskog, høgstaudegranskog og varianter mot lågurtskog. Også rik beiteskog og kildepåvirka granskog finnes. Innimellom er det rike myrtyper, også slåttemyr.

Følgende rødlistede naturtyper finnes innenfor området: Høgstaudegranskog (NT), kalkgranskog (VU), semi-naturlig myr (slåttemyr, EN).

Området dekker følgende regionale mangler (Trøndelag sør): Gammel granskog med bra kontinuitet og rik/kalkrik granskog og beiteskog.

Plan- og inngrepstatus

LNF-område i kommuneplanens arealdel. Det er ingen nyere tekniske inngrep i området. Løype for kjøring med snøscooter (rekreasjonsløype) går gjennom området.

Samlet vurdering

Gammel granskog og gammel furuskog, hvor deler er rik/kalkrik granskog.

Høringsuttalelser

Kjersti Stamnes Reinsborg, nabogrunneier til Litjfjellet-Heståsen, påpeker stier og skiløyper i området, og at vern ikke må gå ut over muligheten for å vedlikeholde dette nettet. Oppkjøring av skiløyper må kunne fortsette. Videre må det være lov å bruke tørrkvist til bål, vedlikehold av hytter, jakt, sanking av bær og sopp. Beite må kunne fortsette, det må være tillatt med gjerding og vedlikehold av gjerder. De vil gjerne vite mer om hva et slikt vern innebærer, før de kan godta en avtale om vern.

Helge Eide, nabo til Litjfjellet – Heståsen, påpeker til oppstartmeldinga en del mangler i adresselista i oppstartmeldinga.

I senere uttalelse sier han_at området framstår urørt etter 1945, da siste seterdrift i praksis opphørte, og det er ikke kjente interesser for annet enn beite i området. For hans tilgrensede eiendom vil ikke vernet direkte påvirkning, så fremt det ikke innføre begrensning i randsoner.

Språkrådet og Kartverket tilrår skrivemåten Litjfjellet og Heståsen naturreservat.

Direktoratet for mineralforvaltning anfører at Litfjellet-Heståsen berører sulfidforekomsten Ingridsvollen. DMF er ikke kjent med at det foreligger interesser til forekomsten og har derfor ikke merknader til verneforslaget.

Fylkesmannens kommentar

Fylkesmannen vil justere navnet til *Litfjellet og Heståsen naturreservat*, slik Språkrådet og Kartverket tilrår.

Mangler i adresselista ble rettet ved høringen, slik Helge Eide påpekte til oppstartsmeldinga.

Ved lokal høring inneholdt kartet for det foreslåtte Litfjellet og Heståsen naturreservat både godkjent løype for rekreasjonskjøring med snøscooter og løype som er under planlegging/utredning av Selbu kommune, men som ikke er godkjent (sløyfe via Rennsjøen). Dette kom ikke fram av høringsdokumentet. For videre prosess tas bare den godkjente løypa inn og det signaliseres at det ikke er ønskelig å ha to slike løyper i området om verneforslaget blir vedtatt.

Fylkesmannen har ikke fått opplysninger om at det kjøres opp skiløyper innenfor det foreslått Litfjellet og Heståsen naturreservat og det er dermed ikke tatt inn noen bestemmelse om dette i forskriften. Det er ikke hytter innenfor det foreslåtte Litfjellet og Heståsen naturreservat, slik at problematikk omkring vedlikehold ikke er relevant. Det vil være tillatt å bruke tørrkvister til bål, jakt, sanking av bær og sopp, samt beiting. Etter søknad kan det tillates oppsetting av gjerder i forbindelse med beiting. Det er påregnelig å få tillatelse til nødvendige gjerder, men det kan være aktuelt å sette visse vilkår knyttet til hvor de skal være, type gjerde, m.m. Avtale om frivillig vern av skog inngås kun med berørte grunneiere. Det er ikke påkrevd eller nødvendig med noen avtale med eiere av naboeiendommer, jf. uttalelsen fra Kjersti Stamnes Reinsborg.

Fylkesmannens tilråding

Fylkesmannen i Trøndelag tilrår opprettelse av Litfjellet og Heståsen naturreservat med endringer som foreslått over.

Forskrift om vern av Litlfjellet og Heståsen naturreservat, Selbu kommune, Trøndelag

Fastsatt ved kongelig resolusjon med hjemmel i lov 19. juni 2009 nr. 100 om forvaltning av naturens mangfold (naturmangfoldloven) § 34, jf. 37 og § 62. Fremmet av Klima- og miljødepartementet.

§ 1. (formål)

Formålet med naturreservatet er å bevare et område som representerer en bestemt type natur i form av gammel, stedvis rik granskog med høgstaudegranskog, kalkgranskog og kildepåvirka granskog, med rikmyr innimellom. Området har også gammel furuskog og rik beiteskog.

Det er en målsetting å beholde verneverdiene i mest mulig urørt tilstand, og eventuelt videreutvikle dem.

§ 2. (geografisk avgrensing)

Naturreservatet berører følgende gnr./bnr.: Selbu kommune: 21/11, 23/6.

Naturreservatet dekker et totalareal på ca. 1852 dekar. Grensene for naturreservatet går fram av kart datert Klima- og miljødepartementet De nøyaktige grensene for naturreservatet skal avmerkes i marka. Knekkpunktene skal koordinatfestes.

Verneforskriften med kart oppbevares i Selbu kommune, hos Fylkesmannen Trøndelag, i Miljødirektoratet og i Klima- og miljødepartementet.

§ 3. (vernebestemmelser)

I naturreservatet må ingen foreta noe som forringer verneverdiene angitt i verneformålet.

I naturreservatet gjelder følgende vernebestemmelser:

- a) Vegetasjonen, herunder døde busker og trær, er vernet mot skade og ødeleggelse. Det er forbudt å fjerne planter og sopp inkludert lav, eller deler av disse fra naturreservatet. Planting eller såing av trær og annen vegetasjon er forbudt.
- b) Dyrelivet, herunder reirplasser og hiområder, er vernet mot skade, ødeleggelse og unødig forstyrrelse. Utsetting av dyr er forbudt.
- c) Det må ikke iverksettes tiltak som kan endre naturmiljøet, som f. eks. oppføring av bygninger, anlegg, gjerder, andre varige eller midlertidige innretninger, parkering av campingvogner, brakker e.l., framføring av luftledninger, jordkabler, kloakkledninger, bygging av veier, drenering eller annen form for tørrelgging, uttak, oppfylling eller lagring av masse, utføring av kloakk eller annen form for forurensning, henleggelse av avfall, gjødsling, kalking eller bruk av kjemiske bekjempingsmidler. Forsøpling er forbudt. Opplistingen av tiltak er ikke uttømmende.
- d) Bruk av naturreservatet til større arrangementer er forbudt.

§ 4. (generelle unntak fra vernebestemmelsene)

Vernebestemmelsene i § 3 annet ledd er ikke til hinder for:

- a) Sanking av bær og matsopp.
- b) Jakt, fangst og fiske i samsvar med gjeldende lovverk.
- c) Felling av store rovdyr i samsvar med gjeldende lovverk.
- d) Beiting.
- e) Vedlikehold av eksisterende bygninger, veier og andre anlegg og innretninger i henhold til tilstand på vernetidspunktet.
- f) Oppsetting av midlertidige, mobile jakttårn for storviltjakt.

- g) Skånsomt uttak av småvirke for enkelt friluftsliv og bålbrenning på stedet. Tørr gran og furu skal ikke felles.
- h) Fjerning av mindre mengder kvist i forbindelse med storviltjakt.
- i) Rydding av eksisterende stier, dvs. fjerning av greiner og kvist over stien.
- j) Utsetting av saltstein.

§ 5. (regulering av ferdsel)

All ferdsel skal skje varsomt og ta hensyn til vegetasjon, dyreliv og kulturminner.

I naturreservatet gjelder følgende bestemmelser om ferdsel:

- a) Motorferdsel til lands og til vanns er forbudt, herunder landing og start med luftfartøy.
- b) Utenom eksisterende veger og stier er bruk av sykkel forbudt.

§ 6. (generelle unntak fra ferdselsbestemmelsene)

Ferdselsbestemmelsene i § 5 er ikke til hinder for gjennomføring av militær operativ virksomhet og tiltak i forbindelse med ambulanse-, politi-, brannvern-, rednings- og oppsynsvirksomhet, samt gjennomføring av skjøtsels- og forvaltningsoppgaver som er bestemt av forvaltningsmyndigheten. Unntaket gjelder ikke øvingsvirksomhet.

Ferdselsbestemmelsene i § 5 annet ledd er ikke til hinder for:

- a) Nødvendig motorferdsel for uttransport av syke og skadde bufe. Kjøretøy som benyttes skal være skånsomt mot markoverflaten. Det skal gis melding til ansvarlig oppsyn for verneområdet i forkant av kjøring.
- b) Nødvendig uttransport av felt elg og hjort med lett beltekjøretøy som ikke setter varige spor i terrenget.
- c) Landing og start med Forsvarets luftfartøy.
- d) Bruk av snøscooter i godkjente løyper for kjøring med snøscooter.

§ 7. (spesifiserte dispensasjonsbestemmelser)

Forvaltningsmyndigheten kan etter søknad gi dispensasjon til:

- a) Nødvendig motorferdsel i forbindelse med øvingsvirksomhet nevnt i § 6 første ledd.
- b) Avgrenset bruk av naturreservatet for aktiviteter nevnt i § 3 d.
- c) Istandsetting, vedlikehold og skjøtsel av kulturminner.
- d) Tiltak i forbindelse med forvaltning av vilt og fisk.
- e) Nødvendig uttransport av felt elg og hjort med annet kjøretøy enn nevnt i § 6 annet ledd b.
- f) Nødvendig motorferdsel for transport av ved, materialer og utstyr til eksisterende hytter.
- g) Merking, rydding og vedlikehold av eksisterende stier, løyper og gamle ferdselsveier.
- h) Oppsetting av gjerder i forbindelse med beiting.
- i) Gjenoppføring av bygning og andre anlegg og innretninger som er gått tapt ved brann eller naturskade.
- j) Drift og vedlikehold av godkjente løyper for kjøring med snøscooter.
- k) Nødvendig motorferdsel i forbindelse med aktiviteter etter § 4 e og j, og § 7 c, d, g, h og j.

§ 8. (generelle dispensasjonsbestemmelser)

Forvaltningsmyndigheten kan gjøre unntak fra forskriften dersom det ikke strider mot vernevedtakets formål og ikke kan påvirke verneverdiene nevneverdig, eller dersom sikkerhetshensyn eller hensynet til vesentlige samfunnsinteresser gjør det nødvendig, jf. naturmangfoldloven § 48.

§ 9. (skjøtsel)

Forvaltningsmyndigheten, eller den forvaltningsmyndigheten bestemmer, kan iverksette tiltak for å opprettholde eller oppnå den natur- eller kulturtilstand som er formålet med vernet, jf. naturmangfoldloven § 47.

§ 10. (forvaltningsplan)

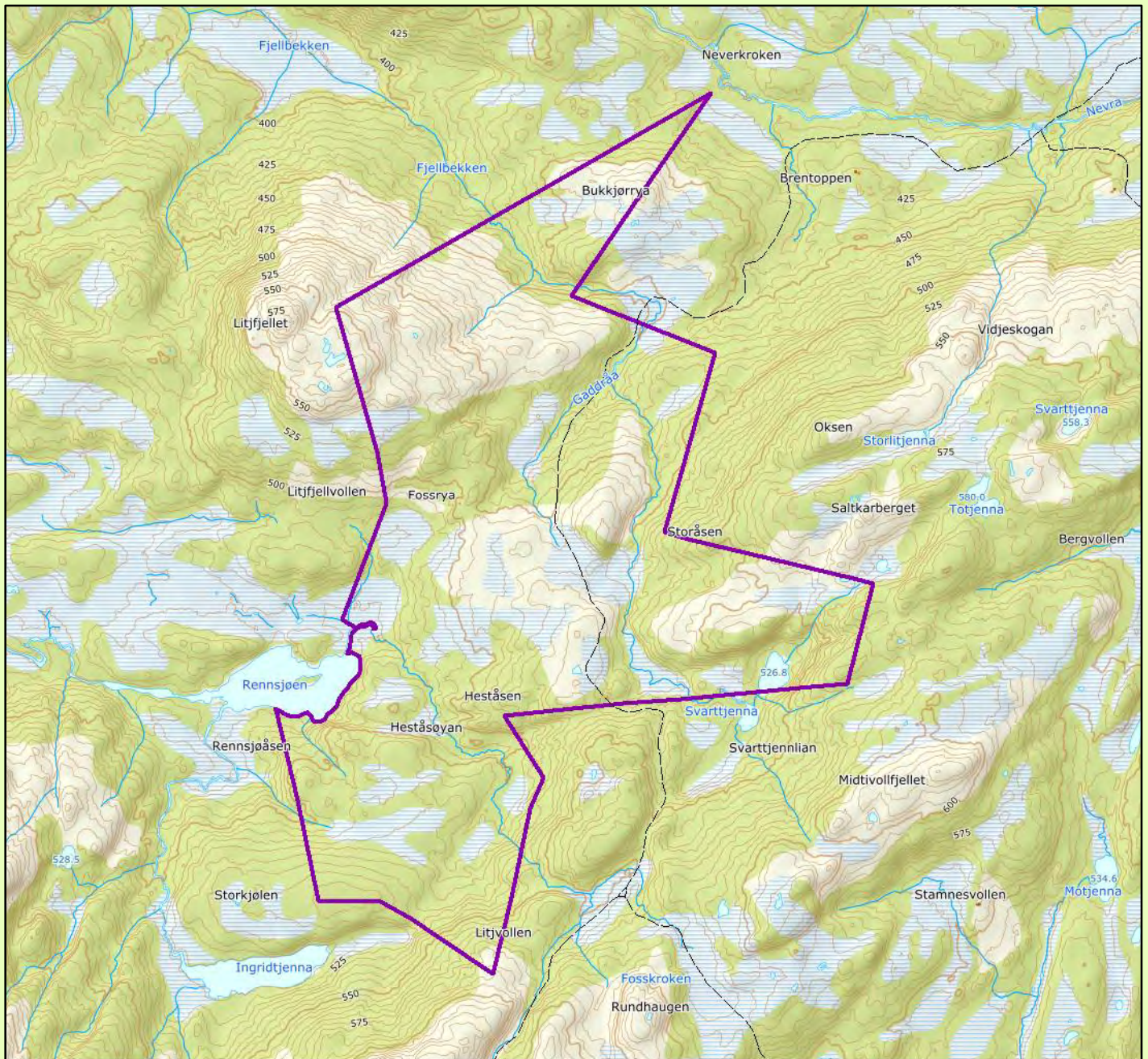
Det kan utarbeides forvaltningsplan med nærmere retningslinjer for forvaltning av naturreservatet. Forvaltningsplanen kan inneholde nærmere retningslinjer for gjennomføring av skjøtsel.

§ 11. (forvaltningsmyndighet)

Miljødirektoratet fastsetter hvem som skal ha forvaltningsmyndighet etter denne forskriften.

§ 12. (ikrafttredelse)

Denne forskriften trer i kraft straks.



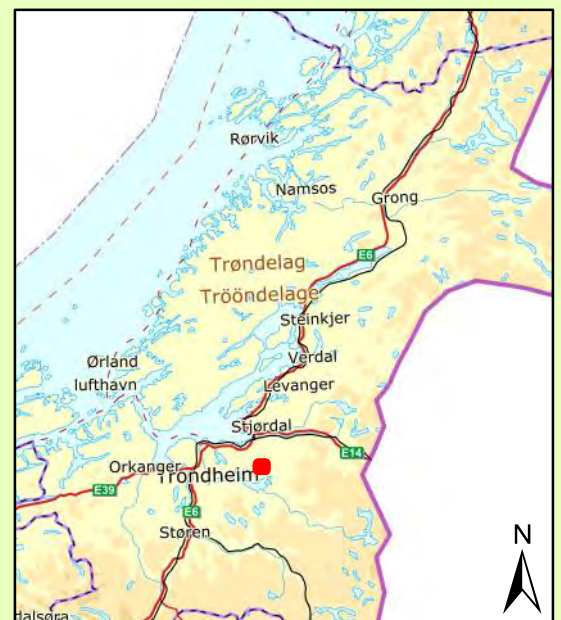
Litfjellet og Heståsen naturreservat

Selbu kommune

Tegnforklaring

- Trasè
- Verneforslag

Kartgrunnlag topografisk norgeskart WMS og matrikkel WMS
 Tillatelse Norge Digitalt
 Målestokk 1:17500
 Fylkesmannen i Trøndelag, august 2020



9.17. Nideng naturreservat, Trondheim kommune

Areal: 267 daa

Skogareal: 266 daa, alt produktivt

Vegetasjonssone: Sørboreal

Verdi: Regional (**)

Verneformål

Formålet med naturreservatet er å verne et område som inneholder truet, sjelden og sårbar natur i form av et velutviklet og dypt nedskåret ravinesystem med naturtypene høgstaudegranskog, gransumpskog, kystgranskog og flomskogsmark. Området har en rik lavflora.

Beskrivelse og verdi

Området er et ravinedalsystem på vestsida av Nidelva ved Tanem. Området ligger i sørboreal vegetasjonssone, hvor vernetilbud etterspørres. Skogen er i hovedsak på svært høy bonitet, slik skog er også etterspurt i vernesammenheng. Verneforslaget favner om deler av et stort og ganske intakt ravinesystem med svært dyp ravine på opptil 50 meter, som er rikt forgreinet. Det er mye høgstaudeskog i dalsidene, i overgang mot kildeskog. Langs hovedbekken i bunnen er det partier med flommarkskog og sumpskog. Deler av verneforslaget er registrert som kystgranskog med lungeneversamfunn på grankvister og forholdsvis rikelig med skjeggglav, også gubbeskjegg (NT) og trådragg (VU). De mer karakteristiske lavarter for kystgranskog er imidlertid ikke registrert. Området har også svært viktig verdi som viltområde.

Følgende rødlistede naturtyper finnes innenfor området: Høgstaudegranskog (NT).

Rik gransumpskog (EN-sterkt truet), kystgranskog (VU), flomskogsmark (VU).

Området dekker følgende regionale mangler (Trøndelag sør): Skog i sørboreal vegetasjonssone, rik granskog og kystgranskog og skog på svært høy bonitet.

Plan- og Inngrepsstatus

Storparten av området er LNF-område i kommuneplanens arealdel. Deler er markert som aktuelt område for deponi/næringsbebyggelse (Hallbekken/Nideng, H88_24: Før området kan vurderes til deponi/næringsbebyggelse, må det gjennomføres konsekvensutredning i henhold til plan- og bygningslovens bestemmelser – området utredes parallelt med Fv 704). En del (ei stripe) er grønnstruktur.

Fire kraftlinjer krysser området. Langs de nordligste tre kraftlinjene er ikke skogen nede i ravinedalen ryddet, da linja går høyere enn skogen. Skogen langs den sørligste kraftlinja er i stor grad ryddet gjennom området.

Samlet vurdering

Dypt og intakt ravinesystem dominert av gran med de trua naturtypene rik gransumpskog, kystgranskog og flomskogsmark. Sørboreal vegetasjonssone. Skog på svært høy bonitet.

Uttalelser

Kartverket anfører at Nideng er godkjent, men Kartverket foreslår Fosshauet som mer dekkende.

Idar Indset mener at beskrivelse av Nideng er feil, og at det skulle være skog i alder 150-200 år i området er helt ukjent for han. Så å si all skog i området er yngre enn 100 år, og over 50% er skog

som har vokst de siste 60 år. Området har sjelden høy bonitet. Videre ser ikke han behov for å verne et område som stort sett eies av det offentlige (Statnett og Trondheim kommune).

NVE anfører at kraftlinjetraseer kommer i kontakt med Nideng, Kringåsen, Svartjønnåsen og Bergsåsen og utvidelse av Blåfjella-Skjækerfjella nasjonalpark. Her må standard bestemmelser om linjetilgang inn i bestemmelser.

Statnett viser til tilrådning til forskrift for Rupefjell og Selslinatten naturreservat fra Miljødirektoratet og ønsker at lignende formuleringer tas inn i forskriften for Nideng når det gjelder drift av kraftlinjer. Disse formuleringer er som følger:

§ 4. Vedlikehold av driftsveier for kraftlinje i henhold til tilstand på vernetidspunktet.

§ 5. Utenom eksisterende traktorveier, driftsveier for kraftlinje og stier er sykling, bruk av hest og kjerre, samt ridning forbudt.

§ 6. Nødvendig motorferdsel i forbindelse med drift og vedlikehold av eksisterende energi- og kraftanlegg på driftsvei for kraftlinje avmerket på vernekartet.

Tensio TS opplyser at Nideng planområde berører 22 kV kraftledning og 66 kV kraftledning. Som bemerket i høringsforslaget er ikke ryddegaten under 66 kV ryddet i dag pga. tilstrekkelig høyde mellom vegetasjon og kraftledningen. De mener at deres behov i stor grad blir ivaretatt gjennom forslag til verneforskrifts § 4 j og k, samt § 6 b og 7 j. Det kan i enkelte tilfeller være aktuelt med hogst av skog som står utenfor klausulert ryddegate for å sikre ledningen mot trefall ved uvær. Dersom dette ikke er å forstå som en del av § 4 j, foreslår det at dette tas inn som et eget punkt i § 7.

Direktoratet for mineralforvaltning anfører at Nideng berører en liten del av grusforekomsten Tanem i et område med eksisterende bebyggelse. DMF har derfor ikke merknader til verneforslaget

Fylkesmannens kommentarer

Fosshauet er et navn som er knyttet til et avgrenset sted ved foss i Nidelva, og som er like utenfor det foreslåtte naturreservatet. Fylkesmannen ser ikke på det som et dekkende navn for området og navnet *Nideng* videreføres derfor som mest egnet.

I de biologiske registreringene for lokaliteten Nideng nevnes det at det er ganske store grantrær som er omkring 150-200 år. Fylkesmannen kjenner ikke til hvordan dette er dokumentert, men antakelig er det et anslag ut fra dimensjonen på trærne. Som Idar Indset sier, har området sjelden høy bonitet, og dermed kan trær bli store og grove uten at de er særlig gamle. Dette rokker allikevel ikke ved de faglige vurderinger av området som spesielt og verdifullt. Det anses som positivt at offentlig eid grunn benyttes til vern, idet nasjonale føringer er at slik grunn i størst mulig grad skal brukes, for å redusere behovet på privateid grunn.

Forskriften for Nideng er bygd opp litt annerledes enn forslaget for Rupefjell og Selslinatten, jf. uttalelse fra Statnett. For Nideng er vedlikehold av alt av eksisterende bygninger, veier og andre anlegg og innretninger hjemlet i forskriftens § 4 punkt e. Her inngår også driftsveier for kraftlinjer, uten at det er nødvendig at disse nevnes spesifikt. Men det foreslås å ta inn at bestemmelsen i § 4 punkt e også gjelder driftsveier for kraftlinjer, slik at dette nevnes spesifikt. Vi har så tatt inn en bestemmelse i § 6 om «*nødvendig motorferdsel i forbindelse med drift og vedlikehold av eksisterende energi- og kraftanlegg på driftsveier i ryddebeltet for kraftlinjer nord i naturreservatet*». Dette er formulert slik idet vi har forstått det slik at det ikke er en konkret kartfestet driftsvei langs kraftlinja, men at det kjøres innenfor ryddebeltet og at bestemmelsen gjelder for kraftlinjer nord i det

foreslåtte naturreservatet, som eies av Statnett. Vi har ikke tatt ut det som gjelder slik motorferdsel i høringsforslagets forskriftens § 7 j, idet Tensio TS er tilfreds med dette. Formuleringen i § 5 i forslag til forskrift for Rupefjell og Selslinatten anses ikke å være relevant i lokaliteten Nideng, idet det ikke er egnete veier eller stier til sykling eller riding. Statnett støtter en slik løsning.

Fylkesmannen oppfatter forskriftens § 4 j slik at det er anledning til å utføre den rydding som Tensio TS anser som nødvendig langs kraftgata, idet det ikke henvises til klausulert ryddegate i forskriften. Tensio TS opplyser at med denne tolkningen er forskriftene for Nideng og Svarttjønnåsen tilfredsstillende for de.

Fylkesmannens tilråding

Fylkesmannen i Trøndelag tilrår opprettelse av Nideng naturreservat med endringer som foreslått over.

Forskrift om vern av Nideng naturreservat, Trondheim kommune, Trøndelag

Fastsatt ved kongelig resolusjon med hjemmel i lov 19. juni 2009 nr. 100 om forvaltning av naturens mangfold (naturmangfoldloven) § 34, jf. 37 og § 62. Fremmet av Klima- og miljødepartementet.

§ 1. (formål)

Formålet med naturreservatet er å bevare et område som representerer en bestemt type natur i form av et velutviklet og dypt nedskåret ravinesystem med naturtypene høgstaudegranskog, gransumpskog, kystgranskog og flomskogsmark. Området har en rik lavflora.

Det er en målsetting å beholde verneverdiene i mest mulig urørt tilstand, og eventuelt videreutvikle dem.

§ 2. (geografisk avgrensing)

Naturreservatet berører følgende gnr./bnr.: Trondheim kommune: 540/2, 541/1, 541/3, 542/1, 542/48.

Naturreservatet dekker et totalareal på ca. 267 dekar. Grensene for naturreservatet går fram av kart datert Klima- og miljødepartementet De nøyaktige grensene for naturreservatet skal avmerkes i marka. Knekkpunktene skal koordinatfestes.

Verneforskriften med kart oppbevares i Trondheim kommune, hos Fylkesmannen i Trøndelag, i Miljødirektoratet og i Klima- og miljødepartementet.

§ 3. (vernebestemmelser)

I naturreservatet må ingen foreta noe som forringer verneverdiene angitt i verneformålet.

I naturreservatet gjelder følgende vernebestemmelser:

- a) Vegetasjonen, herunder døde busker og trær, er vernet mot skade og ødeleggelse. Det er forbudt å fjerne planter og sopp inkludert lav, eller deler av disse fra naturreservatet. Planting eller såing av trær og annen vegetasjon er forbudt.
- b) Dyrelivet, herunder reirplasser og hiområder, er vernet mot skade, ødeleggelse og unødig forstyrrelse. Utsetting av dyr er forbudt.
- c) Det må ikke iverksettes tiltak som kan endre naturmiljøet, som f. eks. oppføring av bygninger, anlegg, gjerder, andre varige eller midlertidige innretninger, parkering av campingvogner, brakker e.l., framføring av luftledninger, jordkabler, kloakkledninger, bygging av veier, drenering eller annen form for tørrlegging, uttak, oppfylling eller lagring av masse, utføring av kloakk eller annen form for forurensning, henleggelse av avfall, gjødsling, kalking eller bruk av kjemiske bekjempingsmidler. Forsøpling er forbudt. Opplistingen av tiltak er ikke uttømmende.
- d) Bruk av naturreservatet til større arrangementer er forbudt.

§ 4. (generelle unntak fra vernebestemmelsene)

Vernebestemmelsene i § 3 annet ledd er ikke til hinder for:

- a) Sanking av bær og matsopp.
- b) Jakt, fangst og fiske i samsvar med gjeldende lovverk.
- c) Felling av store rovdyr i samsvar med gjeldende lovverk.
- d) Beiting.
- e) Vedlikehold av eksisterende bygninger, veier og andre anlegg og innretninger i henhold til tilstand på vernetidspunktet, herunder driftsveier for kraftlinjer.
- f) Oppsetting av midlertidige, mobile jakttårn for storviltjakt.
- g) Skånsomt uttak av småvirke for enkelt friluftsliv og bålrensning på stedet. Tørr gran og furu skal ikke felles.
- h) Fjerning av mindre mengder kvist i forbindelse med storviltjakt.
- i) Rydding av eksisterende stier, dvs. fjerning av greiner og kvist over stien.
- j) Drift og vedlikehold, samt istandsetting ved akutt utfall, på eksisterende energi- og kraftanlegg i eller inntil verneområdet.

- k) Oppgradering eller fornyelse av kraftledninger for heving av spenningsnivå og økning av linetverrsnittet, når tiltaket ikke skader verneverdiene angitt i verneformålet nevneverdig.

§ 5. (regulering av ferdsel)

All ferdsel skal skje varsomt og ta hensyn til vegetasjon, dyreliv og kulturminner.

I naturreservatet gjelder følgende bestemmelser om ferdsel:

- a) Motorferdsel til lands og til vanns er forbudt, herunder landing og start med luftfartøy.
- b) Utenom eksisterende veger og stier er bruk av sykkel forbudt.

§ 6. (generelle unntak fra ferdselsbestemmelsene)

Ferdselsbestemmelsene i § 5 er ikke til hinder for gjennomføring av militær operativ virksomhet og tiltak i forbindelse med ambulanse-, politi-, brannvern-, rednings- og oppsynsvirksomhet, samt gjennomføring av skjøtsels- og forvaltningsoppgaver som er bestemt av forvaltningsmyndigheten. Unntaket gjelder ikke øvingsvirksomhet.

Ferdselsbestemmelsene i § 5 annet ledd er ikke til hinder for:

- a) Nødvendig motorferdsel for uttransport av syke og skadde bufe. Kjøretøy som benyttes skal være skånsomt mot markoverflaten. Det skal gis melding til ansvarlig oppsyn for verneområdet i forkant av kjøring.
- b) Nødvendig motorferdsel i forbindelse med akutt utfall eller fare for akutt utfall på eksisterende energi- og kraftanlegg. Ved bruk av motorisert transport skal det i etterkant sendes melding til forvaltningsmyndigheten.
- c) Nødvendig motorferdsel i forbindelse med drift og vedlikehold av eksisterende energi- og kraftanlegg på driftsveier i ryddebeltet for kraftlinjer nord i området.
- d) Nødvendig uttransport av felt elg og hjort med lett beltekjøretøy som ikke setter varige spor i terrenget.
- e) Landing og start med Forsvarets luftfartøy.

§ 7. (spesifiserte dispensasjonsbestemmelser)

Forvaltningsmyndigheten kan etter søknad gi dispensasjon til:

- a) Nødvendig motorferdsel i forbindelse med øvingsvirksomhet nevnt i § 6 første ledd.
- b) Avgrenset bruk av naturreservatet for aktiviteter nevnt i § 3 d.
- c) Istandsetting, vedlikehold og skjøtsel av kulturminner.
- d) Tiltak i forbindelse med forvaltning av vilt og fisk.
- e) Nødvendig uttransport av felt elg og hjort med annet kjøretøy enn nevnt i § 6 annet ledd b.
- f) Merking, rydding og vedlikehold av eksisterende stier, løyper og gamle ferdselsveier.
- g) Oppsetting av gjerder i forbindelse med beiting.
- h) Utsetting av saltstein i forbindelse med beiting.
- i) Oppgradering og fornyelse av kraftledninger som ikke faller inn under § 4.
- j) Nødvendig motorferdsel i forbindelse med drift og vedlikehold, samt oppgradering og fornyelse av eksisterende kraftlinje sør i området.
- k) Gjenoppføring av bygning, veier og andre anlegg og innretninger som er gått tapt ved brann eller naturskade.
- l) Nødvendig motorferdsel i forbindelse med aktiviteter etter § 4 e og § 7 b, c, d, f, g, h og k.

§ 8. (generelle dispensasjonsbestemmelser)

Forvaltningsmyndigheten kan gjøre unntak fra forskriften dersom det ikke strider mot vernevedtakets formål og ikke kan påvirke verneverdiene nevneverdig, eller dersom sikkerhetshensyn eller hensynet til vesentlige samfunnsinteresser gjør det nødvendig, jf. naturmangfoldloven § 48.

§ 9. (skjøtsel)

Forvaltningsmyndigheten, eller den forvaltningsmyndigheten bestemmer, kan iverksette tiltak for å opprettholde eller oppnå den natur- eller kulturtilstand som er formålet med vernet, jf. naturmangfoldloven § 47.

§ 10. (forvaltningsplan)

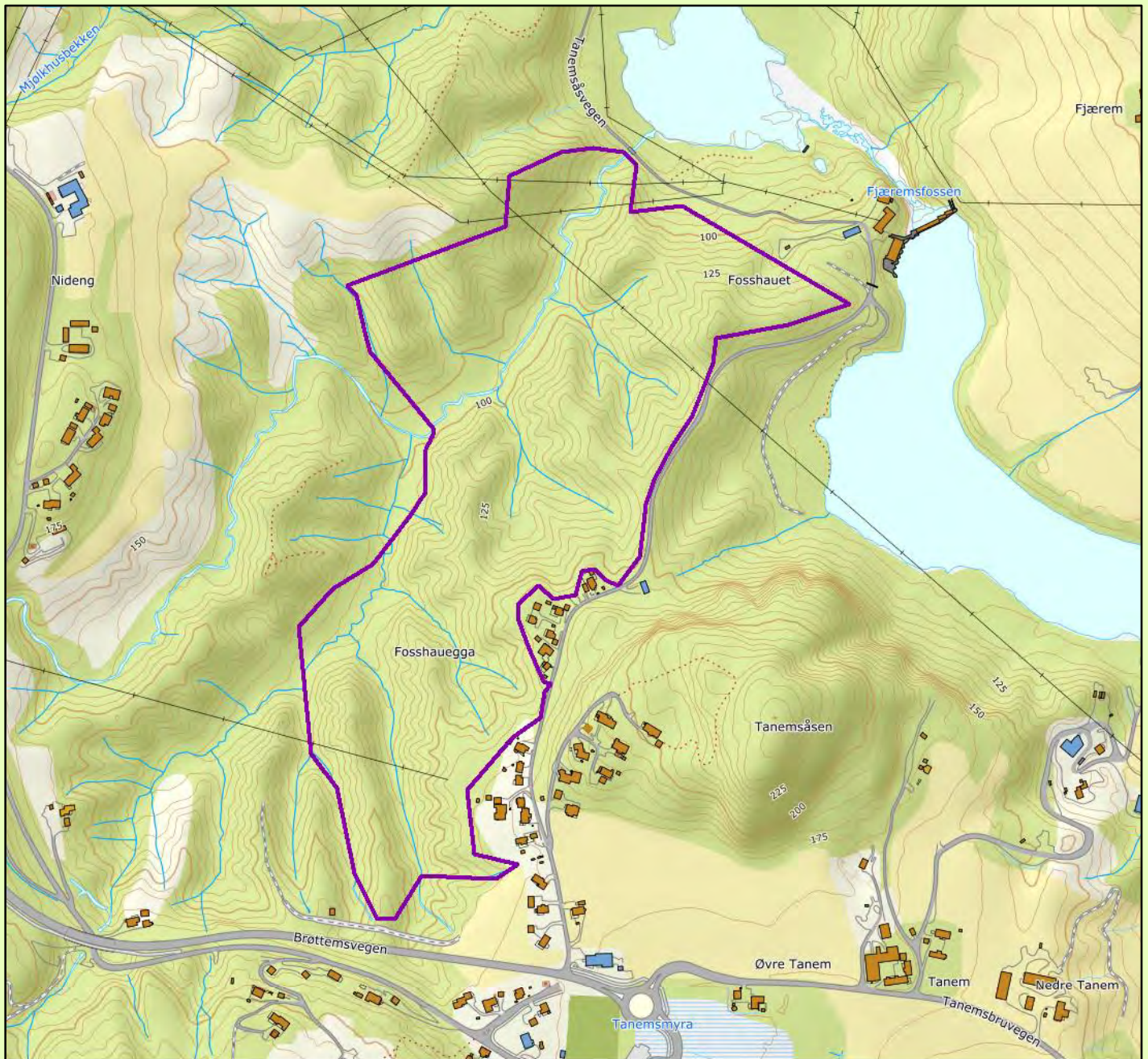
Det kan utarbeides forvaltningsplan med nærmere retningslinjer for forvaltning av naturreservatet. Forvaltningsplanen kan inneholde nærmere retningslinjer for gjennomføring av skjøtsel.

§ 11. (forvaltningsmyndighet)

Miljødirektoratet fastsetter hvem som skal ha forvaltningsmyndighet etter denne forskriften.

§ 12. (ikraftredelse)


Denne forskriften trer i kraft straks.



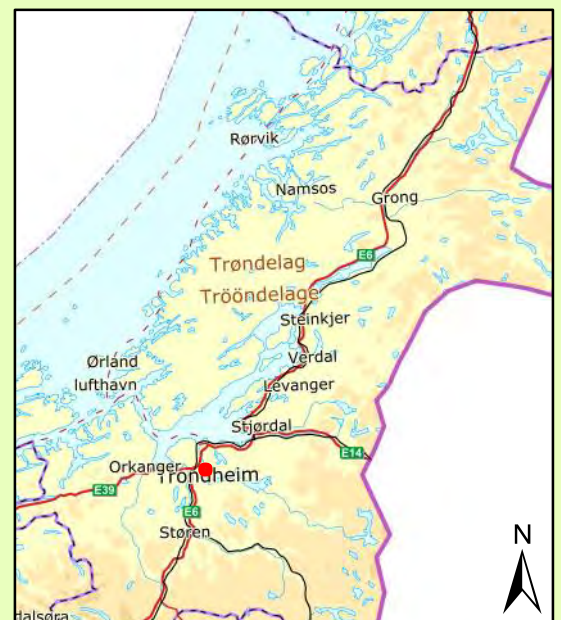
Nideng naturreservat

Trondheim kommune

Tegnforklaring

 Verneforslag

Kartgrunnlag topografisk norgeskart WMS og matrikkel WMS
 Tillatelse Norge Digitalt
 Målestokk 1:7500
 Fylkesmannen i Trøndelag, august 2020



9.18. Resdalen naturreservat, Orkland kommune

Areal: 732 daa

Skogareal: 710 daa, hvorav 707 daa produktivt

Vegetasjonssone: Mellomboreal

Verdi: Regional (**)

Verneformål

Formålet med naturreservatet er å bevare et område som representerer en bestemt type natur i form av en elvedal med gammel gråor-heggeskog, gammel lauvskog med selje, osp, rogn, alm og bjørk og gammel barskog med både gran og furu, til dels med rike utforminger som storbregne-høgstaude- og lågurtutforminger. Området inneholder truet, sjelden og sårbar natur i form av en rik lav-, mose og sopp/kjukeflora.

Beskrivelse og verdi

Området ligger i elvedalen langs Resa på østsida av Orkla og består i hovedsak av bratte lier ned mot elva, men slakere partier finnes også. Verneforslaget utgjør drøyt halvparten av den registrerte bekkekløftlokaliteten Resdalen vestre (BN00108978). Lokaliteten er en mosaikk av flere naturtyper, hvor gråor-heggeskog, gammel løvskog og gammel furuskog utgjør det meste av arealet. Små arealer tenderer mot den trua naturtypen kalk- og lågurtfuruskog (VU-sårbar). På ravinerygger og andre veldrenerte steder inngår en del selje, rogn, osp og furu. Her opptrer også noe lågurtvegetasjon. Enkelte ospesuksesjoner er storvokste med frodig feltsjikt av urter og storbregner. Storvokst bjørk-furuskog finnes nord for Jerpstadsætrin. Det meste av skogen er på høy bonitet, som det er ønskelig med økt vern av. Av rødlistearter er det registrert fem lavarter, fire sopper/kjucker, en moseart og en høyere plante (alm). En av soppartene, grå narremusserong, er sterkt truet (EN).

Følgende rødlistede naturtyper finnes innenfor området: Kalk- og lågurtfuruskog (VU)

Området dekker følgende regionale mangler (Trøndelag sør): Gammel furuskog og gammel boreal lauvskog, samt skog på høy bonitet.

Plan- og inngrepsstatus

LNF-område i kommuneplanens arealdel. En driftsvei i landbruket krysser en del av området til dyrkamark på Kvernhusøya.

Samlet vurdering

Lokaliteten ligger i Resas elvedal og er en mosaikk av flere naturtyper, hvor gråor-heggeskog, gammel løvskog og gammel furuskog utgjør det meste av arealet.

Oppsummering av høringsuttalelser

Håvard Lo, Ove Helge Lo, Arne Johan Lyngen og Anders Øystein Resell, grunneiere i Resdalen, peker på at Resdalen også er viktig område for insekter, fugler, pattedyr og fisk, og elva resa utgjør en viktig del av det nasjonale laksevassdraget Orkla. I tilfelle etableringen av et naturreservat skulle komme i konflikt med interessene for vill laks og sjøørret ønsker de at dette skal tas hensyn til i vernebestemmelsene. Dette gjelder både produksjon av laks og sjøørret og utøvelse av fiske. To steder innenfor det foreslåtte naturreservatet har det i senere tid skjedd store leirras ned i bekke- og elveløp som har gjort at Ela og Resa har tatt nye løp. Dette hindrer adkomst og generell ferdsel langs vassdraget og har i tillegg potensiale til også å påvirke dyrket mark/innmark utenfor verneområdet. Ved begge områdene antas at selv begrensede tiltak vil kunne bremse eller stanse utvidelsen av

rasområdene, medføre reetablering av vegetasjon og redusere utvasking av leire til vassdraget. Det er i dag adkomst via landbruksveier til begge de aktuelle områdene som de håper kan være mulig å benytte i tilfelle undersøkelser viser behov for tiltak mot videre utvidelse av rasområdene.

Innenfor foreslått verneområde i Eldalen, ved landbruksvei til Kværnhusøya og Storøya, har det tidligere vært etablert gangbru over Ela. Denne ble tatt av flom for ikke lenge siden, og de ønsker at det innenfor vernebestemmelsene skal være mulig å etablere ny gangbro på samme sted for å sikre tilgang til eiendommene for jakt og næring.

Når det gjelder mulig utbygging av Ela anser de at den eksisterende statusen som nasjonalt laksevassdrag og den kommende statusen som naturreservat i store deler av det aktuelle utbyggingsområdet, vil medføre at det ikke vil bli gitt konsesjon for utbygging av Ela.

Per Inge Langeng, nabo til lokaliteten Resdalen, mottok brev fra Fylkesmannen datert 17.06.2020 (om kraftpotensiale i sidebekk til Resa) den 8. juli. Han kan ikke se å ha mottatt vårt høringsbrev om forslag til vern. Han har gjennom telefonsamtaler gjort det klart at han har vannkraftutbyggingsplaner for Resa ved sin eiendom/seter i Resdalen. At disse planer ikke nevnes synes han er merkelig. Han ønsker ikke frivillig vern på sin eiendom.

Orkland kommune anfører til oppstartmeldinga for Resdalen at de på nåværende stadium ikke kan se at betydelige næringsinteresser blir skadelig berørt, men vil komme med en mer grundig utredning under høringen.

Orkland kommune, i uttalelse til høringen, støtter opprettelsen av et nytt naturreservat i Resdalen med de foreslåtte grensene og tilhørende forskrift. Det bør være åpent for utvidelse av verneområdet dersom grunneierne på tilgrensende eiendommer i framtida ønsker å inngå avtale om frivillig vern av arealer med viktige naturverdier.

NVE anfører at det er digitalt kraftpotensial i Resdalen og Rennsjølia, men til slik kostnad at utbygging er lite aktuelt. NVE ber Fylkesmannen å opplyse grunneierne om potensialet.

Direktoratet for mineralforvaltning anfører at Resdalen berører grusforekomsten Seterhaugen, hvor det er etablert et masseuttak. DMF anbefaler at verneområdet tilpasses forekomsten, slik at det ikke legges begrensninger for mulig framtidig utnyttelse av ressursene.

Kartverket sier at Resdalen er godkjent skrivemåte, men området er lite i en stor dal og burde hatt et mer spesifikt områdenavn.

Fylkesmannens kommentarer

Andre navn i det foreslåtte verneområde er mer spesifikt knyttet til setre og mindre landskapsrom, som anses som lite dekkende for det foreslåtte naturreservatet. Fylkesmannen vil derfor opprettholde navnet *Resdalen*.

Fylkesmannen er enig med Orkland kommune i at det bør ligge til rette for utvidelse av området innenfor arealer med viktige naturverdier.

Fylkesmannen har på anmodning fra NVE tilskrevet grunneierne om det digitale kraftpotensialet i Resdalen, konkret knyttet sidebekken Ela, som grenser til/delvis er innenfor det foreslåtte verneområdet. Det var slik Per Inge Langeng ble oppmerksom på verneforslaget, selv om han står på Fylkesmannens adresseliste for høringen. Hvorfor han ikke har mottatt denne kjenner vi ikke til. Det vil ikke være aktuelt med vern på Langengs eiendom uten hans samtykke.

Fylkesmannen antar at en utbygging av Ela vil påvirke vannføring og naturmiljø langs Ela på en uheldig måte, noe som dermed vil være uheldig for verneområdene innenfor det foreslåtte verneområdet. Idet prosjektet også anses som lite lønnsomt, er Fylkesmannens syn at utbygging ikke bør skje.

Det er søkt om konsesjon for å bygge ut Resa kraftverk, men søknaden ble avslått av NVE i vedtak av 02.06.2015, da tiltaket kommer i konflikt med beskyttelsesregimet i et nasjonalt laksevasdrag og i konflikt med en viktig naturtype. Det ble ikke ansett som relevant å nevne en avslått konsesjonssøknad for kraftutbygging i verneforslaget. Planlagte anlegg i den forbindelse var dessuten lengre oppe i vassdraget enn det foreslåtte verneområdet.

Fylkesmannen ser at det kan være behov for sikringsarbeider etter ras i de bratte lisdene med løsmasser langs Resa og sidevasdrag, av hensyn til dyrkamark og anadrom laksefisk. Bilde under viser det siste raset som gikk i Ela. I forskriftens § 7 punkt d kan det etter søknad gis dispensasjon til tiltak i forbindelse med forvaltning av vilt og fisk. Sikringsarbeider med hensyn til anadrom laksefisk kan hjemles i denne bestemmelsen, men det er ikke en spesifikk hjemmel for tiltak for å sikre dyrkamark, annet enn unntaksbestemmelsen i § 8. Det foreslås derfor en ny bestemmelse i § 7: «Sikringsarbeider langs vassdrag av hensyn til dyrkamark og anadrom laksefisk». Nødvendig motorferdsel i den forbindelse må tas inn i forskriftens § 7.

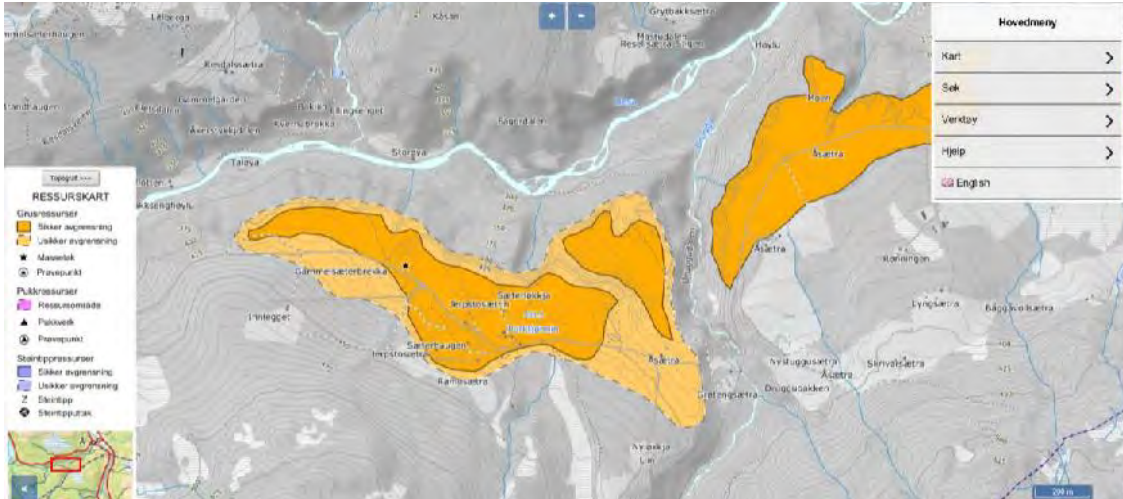


Ras på østsida av Ela ved Ellingsenget, i finmasser/silt (ikke marin leire).

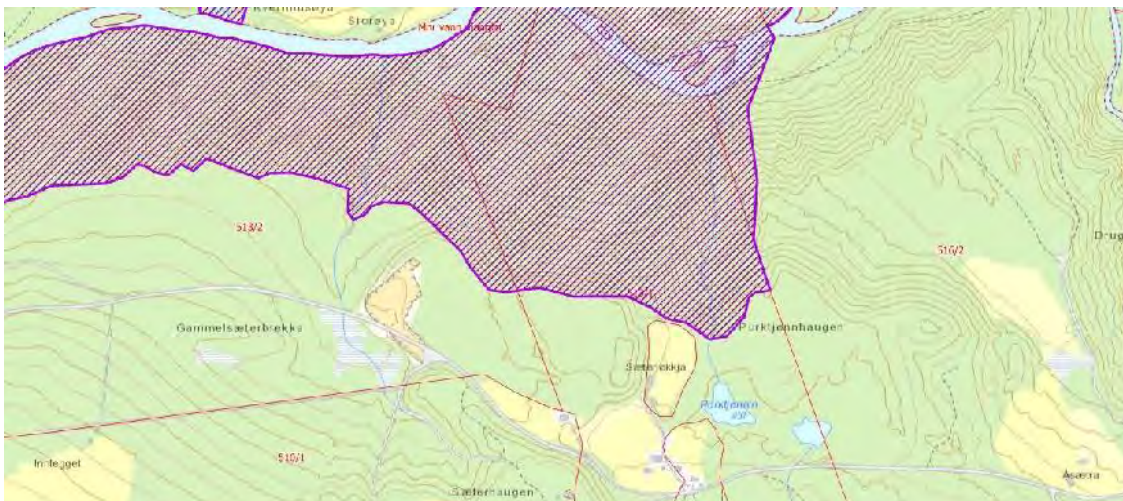
Fylkesmannen mener at ønsket om gjenoppbygging av gangbru over Ela kan imøtekommes, da den vil ha funksjon i jakt, fiske og friluftsliv og da den enkelt vil kunne gjenoppbygges ved bruk av eksisterende steinlagte brukar. Det foreslås et tillegg i forskriftens § 7 punkt h, for å kunne gjenoppbygge gangbrua, slik at ordlyden blir: «Gjenoppføring av bygninger og andre anlegg og innretninger som er gått tapt ved brann eller naturskade, herunder gjenoppbygging av gangbru over Ela».

En mindre del av grusforekomsten Seterhaugen kommer innenfor det foreslåtte verneområdet Resdalen naturreservat, jf. kart under, som viser grusforekomsten. En svært liten del av grusforekomsten kommer innenfor det foreslåtte verneområdet, jf. andre kart under, som viser

grenseforslaget for verneområdet ved grusforekomsten. Grusuttaket med nærområde er befart, jf. bilder under, med den konklusjon at grensene anses å være hensiktsmessige i forhold til grusforekomsten og gir gode muligheter til å utnytte storparten av den. Det antas også at grunneier av grustaket, som også er med som grunneier innenfor det foreslåtte verneområdet, har vurdert hva som er hensiktsmessig grense for et verneområde i forhold til hans planer for videre uttak av grus i området. Det foreslås ut fra dette ikke grensejusteringer i forhold til grusressursen.



Kart fra NGUs ressursdatabase over grusressursen Seterhaugen. Stjerne viser plassering av eksisterende grustak.



Detaljkart over foreslåtte vernegrenser mot grusressursen (lilla skravur). Nordøstlige skråning med gammelskog er med innenfor, mens nordvestre skråning som er hogd er holdt utenfor.



Nordvestre skråning av grustaket er hogd og er holdt utenfor verneforslaget (bilde til venstre). Nordøstre skråning av grusforekomst (høyre bilde) består av gammelskog og er med innenfor verneforslaget, som del av sammenhengende li ned til Resa.

Fylkesmannens tilrådning

Fylkesmannen i Trøndelag tilrår opprettelse av Resdalen naturreservat, med endringer som nevnt over.

Forskrift om vern av Resdalen naturreservat, Orkland kommune, Trøndelag

Fastsatt ved kongelig resolusjon med hjemmel i lov 19. juni 2009 nr. 100 om forvaltning av naturens mangfold (naturmangfoldloven) § 34, jf. 37 og § 62. Fremmet av Klima- og miljødepartementet.

§ 1. (formål)

Formålet med naturreservatet er å bevare et område som representerer en bestemt type natur i form av en elvedal med gammel gråor-heggeskog, gammel lauvskog med selje, osp, rogn, alm og bjørk og gammel barskog med både gran og furu, til dels med rike utforminger som storbregne-høgstaude- og lågurtutforminger. Området inneholder truet, sjelden og sårbar natur i form av en rik lav-, mose- og sopp/kjukeflora.

Det er en målsetting å beholde verneverdiene i mest mulig urørt tilstand, og eventuelt videreutvikle dem.

§ 2. (geografisk avgrensing)

Naturreservatet berører følgende gnr./bnr.: Orkland kommune: 513/1, 513/2, 516/2, 525/3, 527/1, 527/3, 527/5.

Naturreservatet dekker et totalareal på ca. 732 dekar. Grensene for naturreservatet går fram av kart datert Klima- og miljødepartementet De nøyaktige grensene for naturreservatet skal avmerkes i marka. Knekkpunktene skal koordinatfestes.

Verneforskriften med kart oppbevares i Orkland kommune, hos Fylkesmannen Trøndelag, i Miljødirektoratet og i Klima- og miljødepartementet.

§ 3. (vernebestemmelser)

I naturreservatet må ingen foreta noe som forringer verneverdiene angitt i verneformålet.

I naturreservatet gjelder følgende vernebestemmelser:

- e) Vegetasjonen, herunder døde busker og trær, er vernet mot skade og ødeleggelse. Det er forbudt å fjerne planter og sopp inkludert lav, eller deler av disse fra naturreservatet. Planting eller såing av trær og annen vegetasjon er forbudt.
- f) Dyrelivet, herunder reirplasser og hiområder, er vernet mot skade, ødeleggelse og unødig forstyrrelse. Utsetting av dyr er forbudt.
- g) Det må ikke iverksettes tiltak som kan endre naturmiljøet, som f. eks. oppføring av bygninger, anlegg, gjerder, andre varige eller midlertidige innretninger, parkering av campingvogner, brakker e.l., framføring av luftledninger, jordkabler, kloakkledninger, bygging av veier, drenering eller annen form for tørrlegging, uttak, oppfylling eller lagring av masse, utføring av kloakk eller annen form for forurensning, henleggelse av avfall, gjødsling, kalking eller bruk av kjemiske bekjempingsmidler. Forsøpling er forbudt. Opplistingen av tiltak er ikke uttømmende.
- h) Bruk av naturreservatet til større arrangementer er forbudt.

§ 4. (generelle unntak fra vernebestemmelsene)

Vernebestemmelsene i § 3 annet ledd er ikke til hinder for:

- k) Sanking av bær og matsopp.
- l) Jakt, fangst og fiske i samsvar med gjeldende lovverk.
- m) Felling av store rovdyr i samsvar med gjeldende lovverk.

- n) Beiting.
- o) Vedlikehold av eksisterende bygninger, veier og andre anlegg og innretninger i henhold til tilstand på vernetidspunktet.
- p) Oppsetting av midlertidige, mobile jakttårn for storviltjakt.
- q) Skånsomt uttak av småvirke for enkelt friluftsliv og bålrensning på stedet. Tørr gran og furu skal ikke felles.
- r) Fjerning av mindre mengder kvist i forbindelse med storviltjakt.
- s) Rydding av eksisterende stier, dvs. fjerning av greiner og kvist over stien.
- t) Utsetting av saltstein.

§ 5. (regulering av ferdsel)

All ferdsel skal skje varsomt og ta hensyn til vegetasjon, dyreliv og kulturminner.

I naturreservatet gjelder følgende bestemmelser om ferdsel:

- c) Motorferdsel til lands og til vanns er forbudt, herunder landing og start med luftfartøy.
- d) Utenom eksisterende veger og stier er bruk av sykkel forbudt.

§ 6. (generelle unntak fra ferdselsbestemmelsene)

Ferdselsbestemmelsene i § 5 er ikke til hinder for gjennomføring av militær operativ virksomhet og tiltak i forbindelse med ambulans-, politi-, brannvern-, rednings- og oppsynsvirksomhet, samt gjennomføring av skjøtsels- og forvaltningsoppgaver som er bestemt av forvaltningsmyndigheten. Unntaket gjelder ikke øvingsvirksomhet.

Ferdselsbestemmelsene i § 5 annet ledd er ikke til hinder for:

- e) Nødvendig motorferdsel for uttransport av syke og skadde bufe. Kjøretøy som benyttes skal være skånsomt mot markoverflaten. Det skal gis melding til ansvarlig oppsyn for verneområdet i forkant av kjøring.
- f) Nødvendig uttransport av felt elg og hjort med lett beltekjøretøy som ikke setter varige spor i terrenget.
- g) Motorferdsel på traktorvei avmerket på vernekartet til landbruksformål.
- h) Landing og start med Forsvarets luftfartøy.

§ 7. (spesifiserte dispensasjonsbestemmelser)

Forvaltningsmyndigheten kan etter søknad gi dispensasjon til:

- l) Nødvendig motorferdsel i forbindelse med øvingsvirksomhet nevnt i § 6 første ledd.
- m) Avgrenset bruk av naturreservatet for aktiviteter nevnt i § 3 d.
- n) Istandsetting, vedlikehold og skjøtsel av kulturminner.
- o) Tiltak i forbindelse med forvaltning av vilt og fisk.
- p) Nødvendig uttransport av felt elg og hjort med annet kjøretøy enn nevnt i § 6 annet ledd b.
- q) Merking, rydding og vedlikehold av eksisterende stier, løyper og gamle ferdselsveier.
- r) Oppsetting av gjerder i forbindelse med beiting.
- s) Gjenoppføring av bygning og andre anlegg og innretninger som er gått tapt ved brann eller naturskade, herunder gjenoppbygging av gangbru over Ela.
- t) Sikringsarbeider langs vassdrag av hensyn til dyrkamark og anadrom laksefisk.
- u) Nødvendig motorferdsel i forbindelse med aktiviteter etter § 4 e og j, og § 7 c, d, g, h og i.

§ 8. (generelle dispensasjonsbestemmelser)

Forvaltningsmyndigheten kan gjøre unntak fra forskriften dersom det ikke strider mot vernevedtakets formål og ikke kan påvirke verneverdiene nevneverdig, eller dersom sikkerhetshensyn eller hensynet til vesentlige samfunnsinteresser gjør det nødvendig, jf. naturmangfoldloven § 48.

§ 9. (skjøtsel)

Forvaltningsmyndigheten, eller den forvaltningsmyndigheten bestemmer, kan iverksette tiltak for å opprettholde eller oppnå den natur- eller kulturtilstand som er formålet med vernet, jf. naturmangfoldloven § 47.

§ 10. (forvaltningsplan)

Det kan utarbeides forvaltningsplan med nærmere retningslinjer for forvaltning av naturreservatet. Forvaltningsplanen kan inneholde nærmere retningslinjer for gjennomføring av skjøtsel.

§ 11. (forvaltningsmyndighet)

Miljødirektoratet fastsetter hvem som skal ha forvaltningsmyndighet etter denne forskriften.

§ 12. (ikrafttredelse)

Denne forskriften trer i kraft straks.



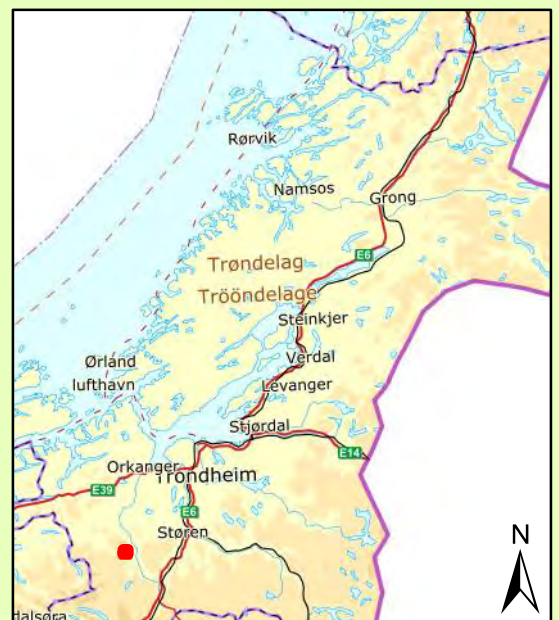
Resdalen naturreservat

Orkland kommune

Tegnforklaring

- Trase
- Verneforslag

Kartgrunnlag topografisk norgeskart WMS og matrikkel WMS
 Tillatelse Norge Digitalt
 Målestokk 1:12500
 Fylkesmannen i Trøndelag, august 2020



9.19. Rennsjølia naturreservat, Heim kommune

Areal: 3897 daa

Skogareal: 2754 daa, hvorav 1954 daa produktivt

Vegetasjonssone: Sør-boreal til lavalpin

Verdi: Nasjonal (***)

Verneformål

Formålet med naturreservatet er å verne et område som inneholder bestemte typer natur i form av gammel og til dels rik furuskog som lågurtfuruskog og kystfuruskog, og gammel boreal lauvskog som gamle ospeholt og gammel bjørkeskog. Området inneholder truet, sjelden og sårbar natur i form av rødlistearter av særlig lav og sopp/kjucker. Området har rike forekomster av lungeneversamfunn på boreale lauvtrær.

Beskrivelse og verdi

Området ligger kystnært mot Trondheimsleia og utgjør skoglier som omkranser den sørøstlige delen av Rennsjøen. Opp mot fjellet finnes overganger mot fuktige fjellheier og avslipete rabber.

Stort, sammenhengende område med gammel og til dels svært gammel furuskog på intermedier og rikere mark. Kalk- og lågurtfuruskog preger store arealer i liene øst for Rennsjøen. Høy fuktighet gjør at noe av furuskogen kan regnes som kystfuruskog. Ellers preges området av boreal lauvskog av varierende rikhet, og fattigere skogtyper av furu. I tillegg finnes fragmenter av rik edelløvsskog (rike hasselkratt) spredt. Myrpartier og furumyrskog av varierende rikhet finnes også. Det er flere gamle ospeholt med til dels grove dimensjoner og enkelte partier med eldre bjørkeskog, også høgstaudebjørkeskog, med brukbar kontinuitet i dødved. Alm (VU) finnes spredt. I alt 11 rødlistede arter er registrert, seks sopper/kjucker, fire lavarter og en høyere plante (Alm).

Følgende rødlistede naturtyper finnes innenfor området: Kalk- og lågurtfuruskog (VU).

Området dekker følgende regionale mangler (Trøndelag sør): Rik og gammel furuskog/kystfuruskog og gammel boreal lauvskog, herunder skog i lavlandet og skog i sør-boreal vegetasjonssone.

Tekniske inngrep

Ingen.

Samlet vurdering

Stort, sammenhengende område med gammel og til dels svært gammel furuskog på intermedier og rikere mark, herunder kalkskog. Gammel boreal lauvskog.

Oppsummering av høringsuttalelser

Monica Wessel er grunneier av Rennsjølia og vil tilføye noen punkter i forslaget til Rennsjølia naturreservat:

1. På punktet «Andre interesser» ønsker de at det skal stå: «*Jakt på småvilt og storvilt utøves. Området brukes til friluftsliv.*»
2. Under § 7 ønsker de å tilføye: «*Bruk av reservatet i miljøtilpasset reiselivsvirksomhet etter plan godkjent av forvaltningsmyndigheten.*»

NVE anfører at er digitalt kraftpotensial i Resdalen og Rennsjølia, men til slik kostnad at utbygging er lite aktuelt. NVE ber Fylkesmannen å opplyse grunneierne om potensialet. Nettselskapet AS er områdekonsesjonær i Rennsjølia og bør kontaktes.

Fylkesmannens kommentarer

Andre interesser oppsummeres i Fylkesmannens tilrådning etter høringen samlet for alle områdene (kap. 1.3) og der oppgis både jakt, fiske og friluftsliv som interesser i områdene. Det har dermed ingen betydning for framtidig forvaltning av området at det under «andre interesser» for lokaliteten Rennsjølia bare står at storviltjakt utøves i høringsrapporten fra Fylkesmannen.

Forslag til tilføyelse i forskriftens § 7 fra Monica Wessel tas inn, da dette gjøres i de områder der grunneierne ønsker det.

Fylkesmannen har tilskrevet grunneierne om digitalt vannkraftpotensiale i bekk, slik NVE har bedt om. Nettselskapet AS er også på vår adresseliste for høringen.

Fylkesmannens tilrådning

Fylkesmannen i Trøndelag tilrår opprettelse av Rennsjølia naturreservat, med endringer foreslått over.

Forskrift om vern av Rennsjølia naturreservat, Heim kommune, Trøndelag

Fastsatt ved kongelig resolusjon med hjemmel i lov 19. juni 2009 nr. 100 om forvaltning av naturens mangfold (naturmangfoldloven) § 34, jf. 37 og § 62. Fremmet av Klima- og miljødepartementet.

§ 1. (formål)

«Formålet med naturreservatet er å verne et område som inneholder bestemte typer natur i form av gammel og til dels rik furuskog som lågurtfuruskog og kystfuruskog, og gammel boreal lauvskog som gamle ospeskog og gammel bjørkeskog. Området inneholder truet, sjelden og sårbar natur i form av rødlistearter av særlig lav og sopp/kjucker. Området har rike forekomster av lungeneversamfunn på boreale lauvtrær.

Det er en målsetting å beholde verneverdiene i mest mulig urørt tilstand, og eventuelt videreutvikle dem.

§ 2. (geografisk avgrensing)

Naturreservatet berører følgende gnr./bnr.: Heim kommune: 44/2.

Naturreservatet dekker et totalareal på ca. 3897 dekar. Grensene for naturreservatet går fram av kart datert Klima- og miljødepartementet De nøyaktige grensene for naturreservatet skal avmerkes i marka. Knekkpunktene skal koordinatfestes.

Verneforskriften med kart oppbevares i Heim kommune, hos Fylkesmannen Trøndelag, i Miljødirektoratet og i Klima- og miljødepartementet.

§ 3. (vernebestemmelser)

I naturreservatet må ingen foreta noe som forringer verneverdiene angitt i verneformålet.

I naturreservatet gjelder følgende vernebestemmelser:

- a) Vegetasjonen, herunder døde busker og trær, er vernet mot skade og ødeleggelse. Det er forbudt å fjerne planter og sopp inkludert lav, eller deler av disse fra naturreservatet. Planting eller såing av trær og annen vegetasjon er forbudt.
- b) Dyrelivet, herunder reirplasser og hiområder, er vernet mot skade, ødeleggelse og unødig forstyrrelse. Utsetting av dyr er forbudt.
- c) Det må ikke iverksettes tiltak som kan endre naturmiljøet, som f. eks. oppføring av bygninger, anlegg, gjerder, andre varige eller midlertidige innretninger, parkering av campingvogner, brakker e.l., framføring av luftledninger, jordkabler, kloakkledninger, bygging av veier, drenering eller annen form for tørrlegging, uttak, oppfylling eller lagring av masse, utføring av kloakk eller annen form for forurensning, henleggelse av avfall, gjødsling, kalking eller bruk av kjemiske bekjempingsmidler. Forsøpling er forbudt. Opplistingen av tiltak er ikke uttømmende.
- d) Bruk av naturreservatet til større arrangementer er forbudt.

§ 4. (generelle unntak fra vernebestemmelsene)

Vernebestemmelsene i § 3 annet ledd er ikke til hinder for:

- a) Sanking av bær og matsopp.
- b) Jakt, fangst og fiske i samsvar med gjeldende lovverk.
- c) Felling av store rovdyr i samsvar med gjeldende lovverk.
- d) Beiting.

- e) Vedlikehold av eksisterende bygninger, veier og andre anlegg og innretninger i henhold til tilstand på vernetidspunktet.
- f) Oppsetting av midlertidige, mobile jakttårn for storviltjakt.
- g) Skånsomt uttak av småvirke for enkelt friluftsliv og bålbrenning på stedet. Tørr gran og furu skal ikke felles.
- h) Fjerning av mindre mengder kvist i forbindelse med storviltjakt.
- i) Rydding av eksisterende stier, dvs. fjerning av greiner og kvist over stien.
- j) Utsetting av saltstein.

§ 5. (regulering av ferdsel)

All ferdsel skal skje varsomt og ta hensyn til vegetasjon, dyreliv og kulturminner.

I naturreservatet gjelder følgende bestemmelser om ferdsel:

- a) Motorferdsel til lands og til vanns er forbudt, herunder landing og start med luftfartøy.
- b) Utenom eksisterende veger og stier er bruk av sykkel forbudt.

§ 6. (generelle unntak fra ferdselsbestemmelsene)

Ferdselsbestemmelsene i § 5 er ikke til hinder for gjennomføring av militær operativ virksomhet og tiltak i forbindelse med ambulanse-, politi-, brannvern-, rednings- og oppsynsvirksomhet, samt gjennomføring av skjøtsels- og forvaltningsoppgaver som er bestemt av forvaltningsmyndigheten. Unntaket gjelder ikke øvingsvirksomhet.

Ferdselsbestemmelsene i § 5 annet ledd er ikke til hinder for:

- a) Nødvendig motorferdsel for uttransport av syke og skadde bufe. Kjøretøy som benyttes skal være skånsomt mot markoverflaten. Det skal gis melding til ansvarlig oppsyn for verneområdet i forkant av kjøring.
- b) Nødvendig uttransport av felt elg og hjort med lett beltekjøretøy som ikke setter varige spor i terrenget.
- c) Landing og start med Forsvarets luftfartøy.

§ 7. (spesifiserte dispensasjonsbestemmelser)

Forvaltningsmyndigheten kan etter søknad gi dispensasjon til:

- a) Nødvendig motorferdsel i forbindelse med øvingsvirksomhet nevnt i § 6 første ledd.
- b) Avgrenset bruk av naturreservatet for aktiviteter nevnt i § 3 d.
- c) Istandsetting, vedlikehold og skjøtsel av kulturminner.
- d) Tiltak i forbindelse med forvaltning av vilt og fisk.
- e) Nødvendig uttransport av felt elg og hjort med annet kjøretøy enn nevnt i § 6 annet ledd b.
- f) Merking, rydding og vedlikehold av eksisterende stier, løyper og gamle ferdselsveier.
- g) Oppsetting av gjerder i forbindelse med beiting.
- h) Gjenoppføring av bygning og andre anlegg og innretninger som er gått tapt ved brann eller naturskade.
- i) Nødvendig motorferdsel i forbindelse med aktiviteter etter § 4 e og j, og § 7 c, d, g og h.
- j) Bruk av reservatet i miljøtilpasset reiselivsvirksomhet etter plan godkjent av forvaltningsmyndigheten.

§ 8. (generelle dispensasjonsbestemmelser)

Forvaltningsmyndigheten kan gjøre unntak fra forskriften dersom det ikke strider mot vernevedtakets formål og ikke kan påvirke verneverdiene nevneverdig, eller dersom sikkerhetshensyn eller hensynet til vesentlige samfunnsinteresser gjør det nødvendig, jf. naturmangfoldloven § 48.

§ 9. (skjøtsel)

Forvaltningsmyndigheten, eller den forvaltningsmyndigheten bestemmer, kan iverksette tiltak for å opprettholde eller oppnå den natur- eller kulturtilstand som er formålet med vernet, jf. naturmangfoldloven § 47.

§ 10. (forvaltningsplan)

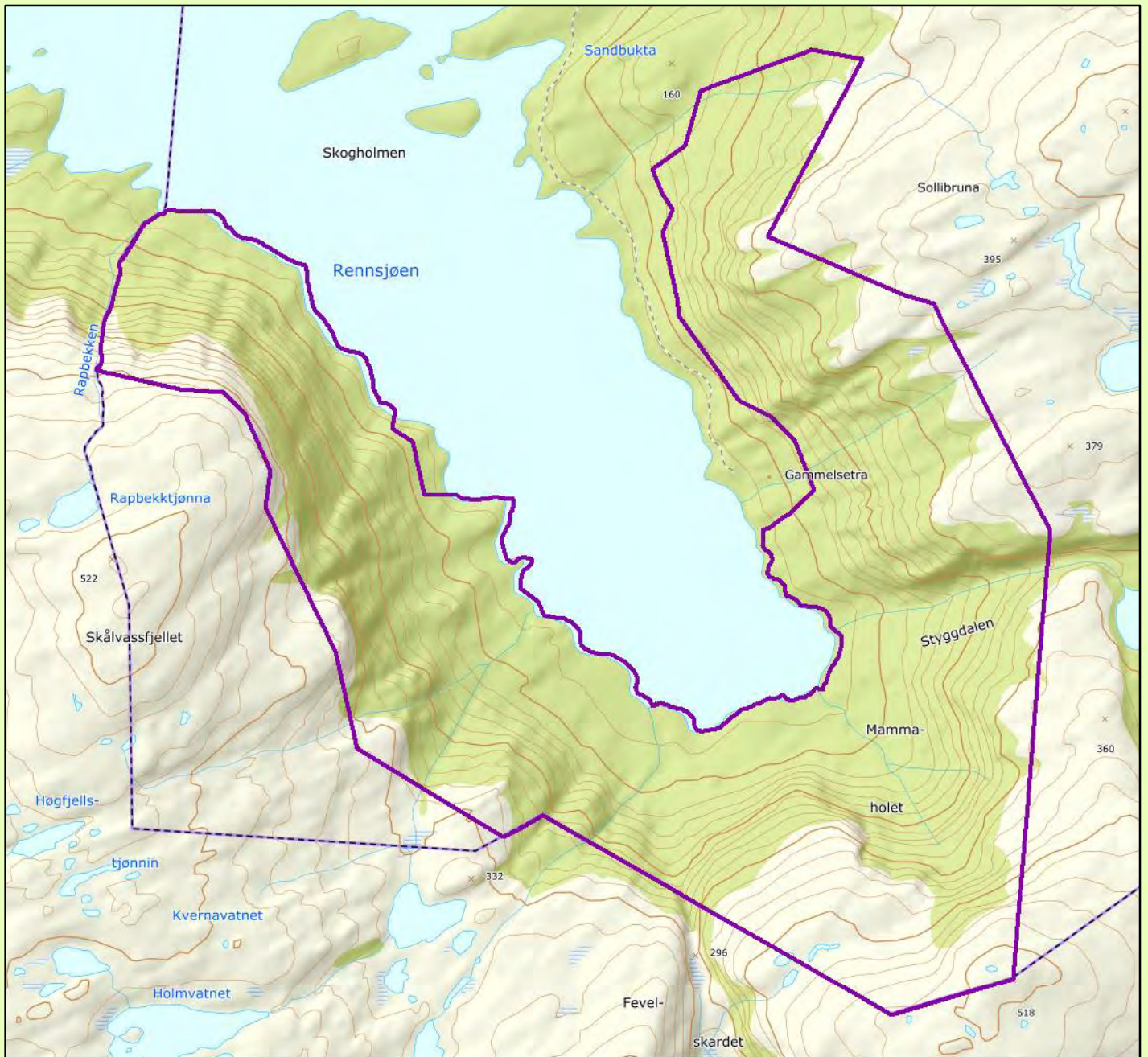
Det kan utarbeides forvaltningsplan med nærmere retningslinjer for forvaltning av naturreservatet. Forvaltningsplanen kan inneholde nærmere retningslinjer for gjennomføring av skjøtsel.

§ 11. (forvaltningsmyndighet)

Miljødirektoratet fastsetter hvem som skal ha forvaltningsmyndighet etter denne forskriften.

§ 12. (ikrafttredelse)


Denne forskriften trer i kraft straks.



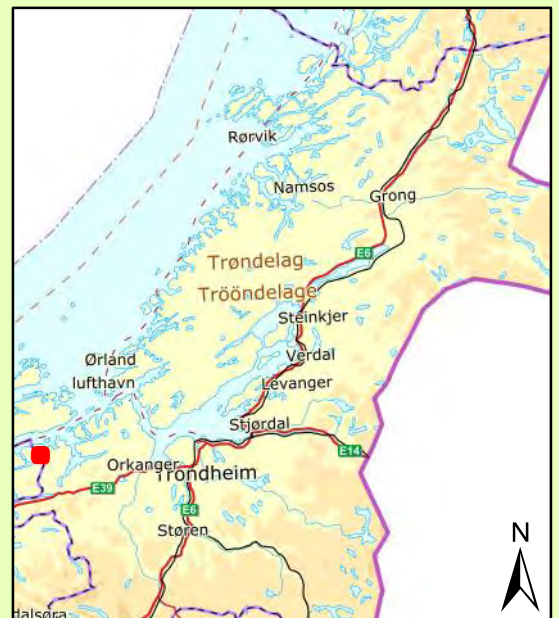
Rennsjølia naturreservat

Heim kommune

Tegnforklaring

 Verneforslag

Kartgrunnlag topografisk norgeskart WMS og matrikkel WMS
 Tillatelse Norge Digitalt
 Målestokk 1:20000
 Fylkesmannen i Trøndelag, august 2020



9.20. Storvika naturreservat – utvidelse, Selbu kommune

Areal: 101 daa nytt areal

Skogareal: 101 daa, hvorav 46 daa produktivt

Vegetasjonssone: Sørboreal

Verdi: Lokal-regional (*-**)

Verneformål

Formålet med naturreservatet er å bevare et område som representerer en bestemt type natur i form av ei li med varmekjær gammel gran-, furu- og lauvskog. Området har store forekomster av lågurtskog, også kalk-lågurtskog, med en variert og rik karplanteflora, herunder edellauvskog med alm og hassel.

Beskrivelse og verdi

Området er en utvidelse av Storvika naturreservat østover i brattlia ned mot Selbusjøen. Området består av gammel furuskog med innslag av kalk- og lågurtfuruskog (VU) og med rike berg. Tresjiktet er dominert av furu, i tillegg inngår litt gran, bjørk, osp og rogn. Området vil supplere vernekvalitetene i det eksisterende Storvika naturreservat på en positiv måte. Med denne utvidelsen fanger Storvika naturreservat på en god måte kvalitetene i de registrerte naturtyper på nordsida av Selbusjøen fra Dragsten i vest til Oksen i øst.

Følgende rødlistede naturtyper finnes innenfor området: Kalk- og lågurtfuruskog (VU).

Området dekker følgende regionale mangler (Trøndelag sør): Skog i sørboreal vegetasjonsseksjon, kalkskog i form av kalk- og lågurtfuruskog.

Plan- og inngrepsstatus

Området er LNF i kommuneplanens arealdel. Området grenser i sør til Selbusjøen, som er regulert til kraftproduksjon. Ellers ingen tekniske inngrep.

Samlet vurdering

Rik skog/kalkskog med furu i sørboreal vegetasjonssone.

Oppsummering av høringsuttalelser

Kartverket anfører at området nå strekker seg nå ut over selve Storvika, og Kartverket stiller spørsmål om området burde ha to navn.

NVE anfører til oppstartmeldinga at Storvika, Storvasslia og Mevassvika grenser til regulerte vassdrag, men siden det er vernet ned til HRV fra før, så har ikke vern negativ konsekvens.

Fylkesmannens kommentarer

Storvika naturreservat vil med dette forslaget være utvidet både vestover (i 2019) og østover, og Storvika ligger omtrent midt på og området har sitt tyngdepunkt (mest areal) der. Det anses derfor som mest hensiktsmessig å opprettholde dette navnet.

Fylkesmannens tilrådning

Fylkesmannen i Trøndelag tilrår utvidelsen av Storvika naturreservat.

Forskrift om vern av Storvika naturreservat, Selbu kommune, Trøndelag

Fastsatt ved kongelig resolusjon med hjemmel i lov 19. juni 2009 nr. 100 om forvaltning av naturens mangfold (naturmangfoldloven) § 34, jf. 37 og § 62. Fremmet av Klima- og miljødepartementet.

§ 1. (formål)

Formålet med naturreservatet er å bevare et område som representerer en bestemt type natur i form av ei li med varmekjær gammel gran-, furu- og lauvskog. Området har store forekomster av lågurtskog, også kalk-lågurtskog, med en variert og rik karplanteflora, herunder edellauvskog med alm og hassel.

Det er en målsetting å beholde verneverdiene i mest mulig urørt tilstand, og eventuelt videreutvikle dem.

§ 2. (geografisk avgrensing)

Naturreservatet berører følgende gnr./bnr.: Selbu kommune: 2/1, 2/3, 2/5.

Naturreservatet dekker et totalareal på ca. 808 dekar. Grensene for naturreservatet går fram av kart datert Klima- og miljødepartementet De nøyaktige grensene for naturreservatet skal avmerkes i marka. Knekkpunktene skal koordinatfestes.

Verneforskriften med kart oppbevares i Selbu kommune, hos Fylkesmannen Trøndelag, i Miljødirektoratet og i Klima- og miljødepartementet.

§ 3. (vernebestemmelser)

I naturreservatet må ingen foreta noe som forringer verneverdiene angitt i verneformålet.

I naturreservatet gjelder følgende vernebestemmelser:

- i) Vegetasjonen, herunder døde busker og trær, er vernet mot skade og ødeleggelse. Det er forbudt å fjerne planter og sopp inkludert lav, eller deler av disse fra naturreservatet. Planting eller såing av trær og annen vegetasjon er forbudt.
- j) Dyrelivet, herunder reirplasser og hiområder, er vernet mot skade, ødeleggelse og unødig forstyrrelse. Utsetting av dyr er forbudt.
- k) Det må ikke iverksettes tiltak som kan endre naturmiljøet, som f. eks. oppføring av bygninger, anlegg, gjerder, andre varige eller midlertidige innretninger, parkering av campingvogner, brakker e.l., framføring av luftledninger, jordkabler, kloakkledninger, bygging av veier, drenering eller annen form for tørrelegging, uttak, oppfylling eller lagring av masse, utføring av kloakk eller annen form for forurensning, henleggelse av avfall, gjødsling, kalking eller bruk av kjemiske bekjempingsmidler. Forsøpling er forbudt. Opplistingen av tiltak er ikke uttømmende.
- l) Bruk av naturreservatet til større arrangementer er forbudt.

§ 4. (generelle unntak fra vernebestemmelsene)

Vernebestemmelsene i § 3 annet ledd er ikke til hinder for:

- u) Sanking av bær og matsopp.
- v) Jakt, fangst og fiske i samsvar med gjeldende lovverk.
- w) Felling av store rovdyr i samsvar med gjeldende lovverk.
- x) Beiting.
- y) Vedlikehold av eksisterende bygninger, veier og andre anlegg og innretninger i henhold til tilstand på vernetidspunktet.
- z) Oppsetting av midlertidige, mobile jakttårn for storviltjakt.

- æ) Skånsomt uttak av småvirke for enkelt friluftsliv og bålbrenning på stedet. Tørr gran og furu skal ikke felles.
- ø) Fjerning av mindre mengder kvist i forbindelse med storviltjakt.
- å) Rydding av eksisterende stier, dvs. fjerning av greiner og kvist over stien.
- aa) Utsetting av saltstein.
- bb) Drift og vedlikehold, samt istandsetting ved akutt utfall på eksisterende energi- og kraftanlegg i og inntil verneområdet.

§ 5. (regulering av ferdsel)

All ferdsel skal skje varsomt og ta hensyn til vegetasjon, dyreliv og kulturminner.

I naturreservatet gjelder følgende bestemmelser om ferdsel:

- e) Motorferdsel til lands og til vanns er forbudt, herunder landing og start med luftfartøy.
- f) Utenom eksisterende veger og stier er bruk av sykkel forbudt.

§ 6. (generelle unntak fra ferdselsbestemmelsene)

Ferdselsbestemmelsene i § 5 er ikke til hinder for gjennomføring av militær operativ virksomhet og tiltak i forbindelse med ambulanse-, politi-, brannvern-, rednings- og oppsynsvirksomhet, samt gjennomføring av skjøtsels- og forvaltningsoppgaver som er bestemt av forvaltningsmyndigheten. Unntaket gjelder ikke øvingsvirksomhet.

Ferdselsbestemmelsene i § 5 annet ledd er ikke til hinder for:

- i) Nødvendig motorferdsel for uttransport av syke og skadde bufe. Kjøretøy som benyttes skal være skånsomt mot markoverflaten. Det skal gis melding til ansvarlig oppsyn for verneområdet i forkant av kjøring.
- j) Nødvendig uttransport av felt elg og hjort med lett beltekjøretøy som ikke setter varige spor i terrenget.
- k) Landing og start med Forsvarets luftfartøy.

§ 7. (spesifiserte dispensasjonsbestemmelser)

Forvaltningsmyndigheten kan etter søknad gi dispensasjon til:

- v) Nødvendig motorferdsel i forbindelse med øvingsvirksomhet nevnt i § 6 første ledd.
- w) Avgrenset bruk av naturreservatet for aktiviteter nevnt i § 3 d.
- x) Istandsetting, vedlikehold og skjøtsel av kulturminner.
- y) Tiltak i forbindelse med forvaltning av vilt og fisk.
- z) Nødvendig uttransport av felt elg og hjort med annet kjøretøy enn nevnt i § 6 annet ledd b.
- æ) Nødvendig motorferdsel for transport av ved, materialer og utstyr til eksisterende hytter.
- ø) Merking, rydding og vedlikehold av eksisterende stier, løyper og gamle ferdselsveier.
- å) Oppsetting av gjerder i forbindelse med beiting.
- aa) Gjenoppføring av bygning og andre anlegg og innretninger som er gått tapt ved brann eller naturskade.
- bb) Nødvendig motorferdsel i forbindelse med aktiviteter etter § 4 e og j, og § 7 c, d, g, h og i.

§ 8. (generelle dispensasjonsbestemmelser)

Forvaltningsmyndigheten kan gjøre unntak fra forskriften dersom det ikke strider mot vernevedtakets formål og ikke kan påvirke verneverdiene nevneverdig, eller dersom sikkerhetshensyn eller hensynet til vesentlige samfunnsinteresser gjør det nødvendig, jf. naturmangfoldloven § 48.

§ 9. (skjøtsel)

Forvaltningsmyndigheten, eller den forvaltningsmyndigheten bestemmer, kan iverksette tiltak for å opprettholde eller oppnå den natur- eller kulturtilstand som er formålet med vernet, jf. naturmangfoldloven § 47.

§ 10. (forvaltningsplan)

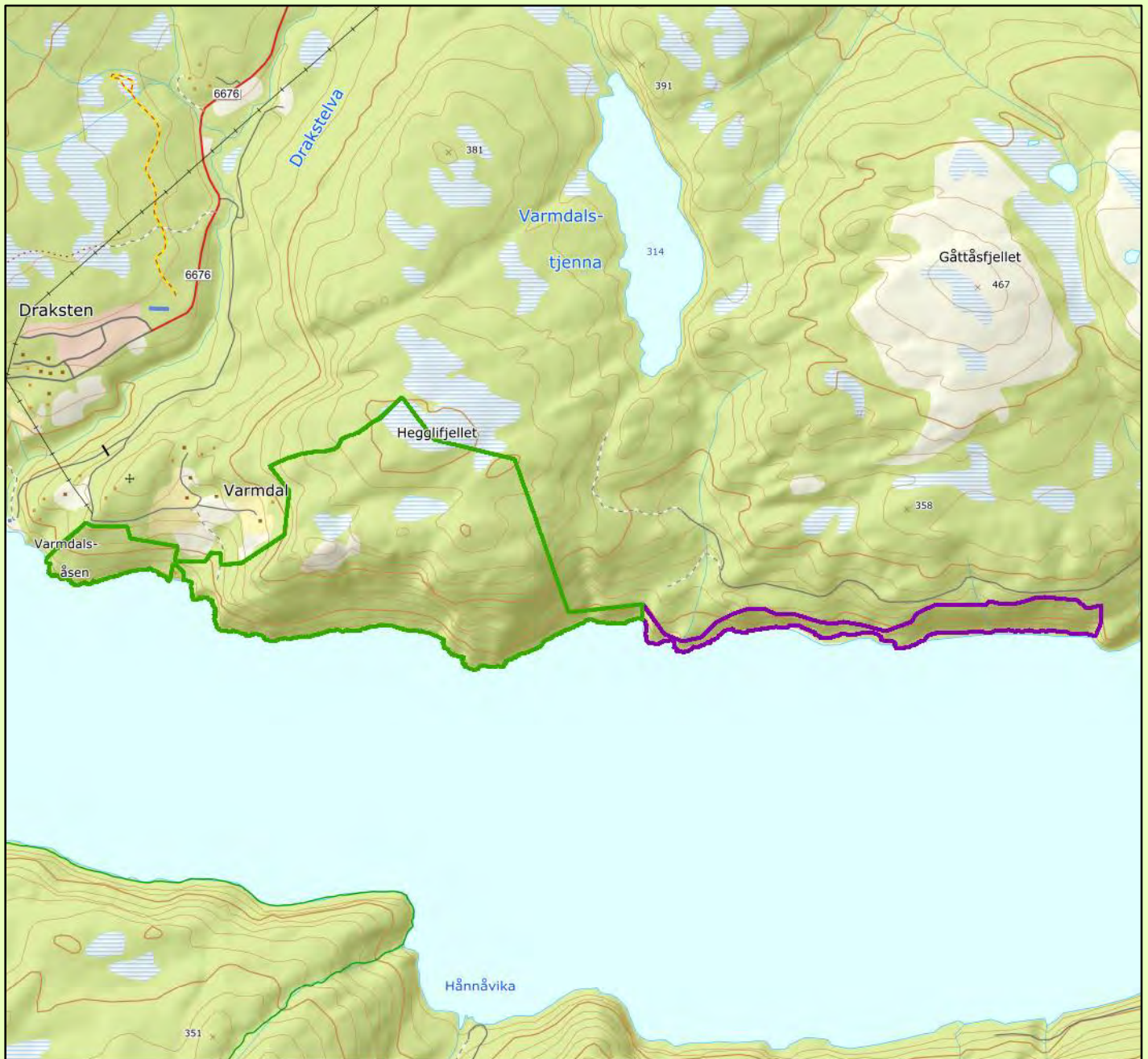
Det kan utarbeides forvaltningsplan med nærmere retningslinjer for forvaltning av naturreservatet. Forvaltningsplanen kan inneholde nærmere retningslinjer for gjennomføring av skjøtsel.

§ 11. (forvaltningsmyndighet)

Miljødirektoratet fastsetter hvem som skal ha forvaltningsmyndighet etter denne forskriften.

§ 12. (ikrafttredelse)

Denne forskriften trer i kraft straks. Samtidig oppheves forskrift 20. desember 2019 nr. 1976 om vern av Storvika naturreservat, Selbu kommune, Sør-Trøndelag med tilhørende vernekart.



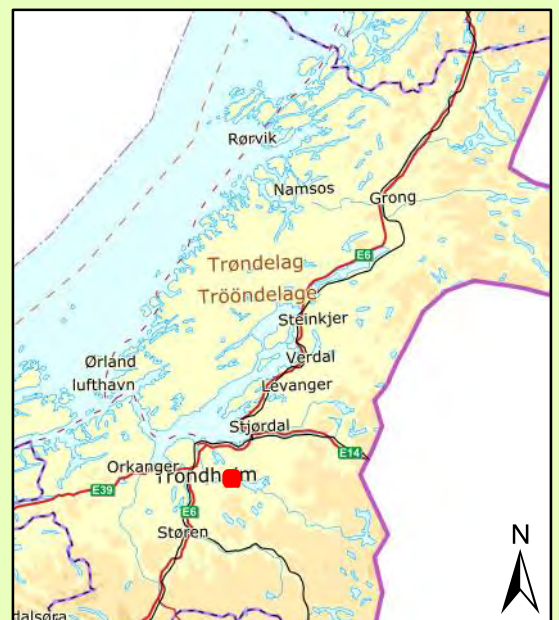
Storvika øst Utv. Storvika naturreservat

Selbu kommune

Tegnforklaring

- Eksisterende verneområde
- Verneforslag

Kartgrunnlag topografisk norgeskart WMS og matrikkel WMS
 Tillatelse Norge Digitalt
 Målestokk 1:20000
 Fylkesmannen i Trøndelag, august 2020



9.21. Svarttjønnåsen-Gullaugtjønnberga naturreservat – utvidelse, Midtre Gauldal kommune (og Melhus kommune)

Areal: 343 daa nytt areal (netto økning)

Skogareal: 260 daa, hvorav 229 daa produktivt (netto økning)

Vegetasjonssone: Mellomboreal

Verdi: Regional (**)

Verneformål

Formålet med naturreservatet er å verne et område som representerer en bestemt type natur i form av eldre og lite påvirket skog. Videre er formålet å verne et område som har særlig betydning for biologisk mangfold ved at det er leveområde for flere billearter tilknyttet gammelskog og har forekomster av artsrike skogtyper som høgstaude-skog, lågurtskog og kalkgranskog.

Beskrivelse og verdi

Området ligger like nordøst for Støren og er en utvidelse av Svarttjønnåsen naturreservat østover på 365 dekar, mens 22 dekar vest for Svarttjønnan ønskes tatt ut fra det eksisterende naturreservatet av grunneier.

Området har delvis beitepåvirka gammel, høytliggende granskog. Partier med svært rike vegetasjonstyper med kalkgranskog og høgstaudegranskog av kalkrik type. Partier med gammel gransumpskog finnes. Partivis finnes gammel furuskog og gammel bjørk.

Følgende rødlistede naturtyper finnes innenfor området: Kalkgranskog (VU), Høgstaudegranskog (NT).

Området dekker følgende regionale mangler (Trøndelag sør): Gammel og rik granskog, kalkskog.

Plan- og inngrepsstatus

Området er LNF i kommuneplanens arealdel. Ei kraftlinje går gjennom området.

Samlet vurdering

Rik gammel granskog, herunder kalksgranskog er hovedverneinteressene.

Oppsummering av høringsuttalelser

Grunneier Nils Magne Granmo foreslår at navnet Gølløvtjønnberget igjen tas i bruk, slik at navnet på foreslåtte Svarttjønnåsen naturreservat blir Svarttjønnåsen – Gølløvtjønnberget naturreservat.

Granmo påpeker at grunneierne i Gølløvtjønnberget var de første som tilbød naturreservat, og det er beklagelig at dette navnet er tatt ut. Området har en spesifikk historie som ligger i navnet.

Gølløvtjønnberget ligger i Midtre Gauldal og Svarttjønnåsen ligger i Melhus, med ulik identitet.

Gølløvtjønnberget er også en sentral godt markert terrengformasjon. Også Svarttjønnåsen har en historie, med opprinnelig navn Ræhølåsen. Derfor er beste løsning todelt navn.

NVE anfører at kraftlinjetraseer kommer i kontakt med Nideng, Kringåsen, Svarttjønnåsen og Bergsåsen og utvidelse av Blåfjella-Skjækerfjella nasjonalpark. Her må standard bestemmelser om linjetilgang inn i bestemmelser.

Fylkesmannens kommentarer

Standard bestemmelser om drift, vedlikehold m.m. av kraftlinjer er tatt inn i forskriften for Svarttjønnåsen-Gølløvtjønnberga naturreservat og Tensio TS er tilfreds med disse.

Fylkesmannen har forståelse for argumentasjonen til Nils Magne Granmo om endring av navnet på naturreservatet og vil imøtekomme dette, dog slik at det gamle navnet på naturreservatet (Gullaugtjønnberga) blir tatt inn, slik at navnet blir Svarttjønnåsen-Gullaugtjønnberga naturreservat.

Fylkesmannens tilrådning

Fylkesmannen i Trøndelag tilrår utvidelsen av Svarttjønnåsen-Gullaugtjønnberga naturreservat, med endring som foreslått over.

Forskrift om vern av Svarttjønnåsen-Gullaugtjønnberga naturreservat, Melhus og Midtre Gauldal kommuner, Trøndelag

Fastsatt ved kongelig resolusjon av med hjemmel i lov 19. juni 2009 nr. 100 om forvaltning av naturens mangfold (naturmangfoldloven) § 34, jf. 37 og § 62. Fremmet av Klima- og miljødepartementet.

§ 1. (formål)

Formålet med naturreservatet er å verne et område som representerer en bestemt type natur i form av eldre og lite påvirket skog av gran og furu. Videre er formålet å verne et område som har særlig betydning for biologisk mangfold ved at det er leveområde for flere billearter tilknyttet gammelskog og har forekomster av artsrike skogtyper som høgstaudeskog, lågurtskog og kalkgranskog.

Det er en målsetting å beholde verneverdiene i mest mulig urørt tilstand, og eventuelt videreutvikle dem.

§ 2. (geografisk avgrensing)

Naturreservatet berører følgende gnr./bnr.: Melhus kommune: 220/1, 225/6. Midtre Gauldal kommune: 1/1, 1/36, 2/1.

Naturreservatet dekker et totalareal på 8373 dekar. Grensene for naturreservatet går fram av kart datert Klima- og miljødepartementet De nøyaktige grensene for naturreservatet skal avmerkes i marka. Knekkpunktene skal koordinatfestes.

Verneforskriften med kart oppbevares i Melhus og Midtre Gauldal kommuner, hos Fylkesmannen i Trøndelag, i Miljødirektoratet og i Klima- og miljødepartementet.

§ 3. (vernebestemmelser)

I naturreservatet må ingen foreta noe som forringer verneverdiene angitt i verneformålet.

I naturreservatet gjelder følgende vernebestemmelser:

- a) Vegetasjonen, herunder døde busker og trær, er vernet mot skade og ødeleggelse. Det er forbudt å fjerne planter og sopp inkludert lav eller deler av disse fra naturreservatet. Planting eller såing av trær og annen vegetasjon er forbudt.
- b) Dyrelivet, herunder reirplasser og hiområder, er vernet mot skade, ødeleggelse og unødig forstyrrelse. Utsetting av dyr er forbudt.
- c) Det må ikke iverksettes tiltak som kan endre naturmiljøet, som f. eks. oppføring av bygninger, anlegg, gjerder, andre varige eller midlertidige innretninger, parkering av campingvogner, brakker e.l., framføring av luftledninger, jordkabler, kloakkledninger, bygging av veier, drenering eller annen form for tørrlegging, uttak, oppfylling eller lagring av masse, utføring av kloakk eller andre konsentrerte forurensningstilførsler, henleggelse av avfall, gjødsling, kalking eller bruk av kjemiske bekjempingsmidler. Forsøpling er forbudt. Oppstillingen av tiltak er ikke uttømmende.
- d) Bruk av naturreservatet til større arrangementer er forbudt.

§ 4. (generelle unntak fra vernebestemmelsene)

Vernebestemmelsene i § 3 annet ledd er ikke til hinder for:

- a) Sanking av bær og matsopp.
- b) Jakt, fangst og fiske i samsvar med gjeldende lovverk.
- c) Felling av store rovdyr i samsvar med gjeldende lovverk.

- d) Beiting.
- e) Vedlikehold av eksisterende bygninger, veier og andre anlegg og innretninger i henhold til tilstand på vernetidspunktet.
- f) Oppsetting av midlertidige, mobile jakttårn for storviltjakt.
- g) Skånsomt uttak av småvirke for enkelt friluftsliv og bålbrekking på stedet. Tørr gran og furu skal ikke felles.
- h) Fjerning av mindre mengder kvist i forbindelse med storviltjakt.
- i) Rydding av eksisterende stier, dvs. fjerning av greiner og kvist over stien.
- j) Utsetting av saltstein.
- k) Drift og vedlikehold, samt istandsetting ved akutt utfall på eksisterende energi- og kraftanlegg.
- l) Oppgradering eller fornyelse av kraftledninger for heving av spenningsnivå og økning av linetverrsnittet, når tiltaket ikke skader verneverdiene i verneformålet nevneverdig.

§ 5. (regulering av ferdsel)

All ferdsel skal skje varsomt og ta hensyn til vegetasjon, dyreliv og kulturminner.

I naturreservatet gjelder følgende bestemmelser om ferdsel:

- a) Motorferdsel til lands og til vanns er forbudt, herunder landing og start med luftfartøy.
- b) Utenom eksisterende veger og stier er bruk av sykkel forbudt.

§ 6. (generelle unntak fra ferdselsbestemmelsene)

Ferdselsbestemmelsene i § 5 er ikke til hinder for gjennomføring av militær operativ virksomhet og tiltak i forbindelse med ambulans-, politi-, brannvern-, rednings- og oppsynsvirksomhet, samt gjennomføring av skjøtsels- og forvaltningsoppgaver som er bestemt av forvaltningsmyndigheten. Unntaket gjelder ikke øvingsvirksomhet.

Ferdselsbestemmelsene i § 5 annet ledd er ikke til hinder for:

- a) Nødvendig motorferdsel i forbindelse med uttransport av syke og skadde bufe. Kjøretøy som benyttes skal være skånsomt mot markoverflaten. Det skal gis melding til ansvarlig oppsyn for verneområdet i forkant av kjøring.
- b) Nødvendig motorferdsel i forbindelse med akutt utfall eller fare for akutt utfall på eksisterende energi- og kraftanlegg. Ved bruk av motorisert transport skal det i etterkant sendes melding til forvaltningsmyndigheten.
- c) Nødvendig uttransport av felt elg og hjort med lett beltekjøretøy som ikke setter varige spor i terrenget.
- d) Bruk av lett terrengkjøretøy i jordbruksnæring på eksisterende kjøretraseer i henhold til vernekart.
- e) Landing og start med Forsvarets luftfartøy.

§ 7. (spesifiserte dispensasjonsbestemmelser)

Forvaltningsmyndigheten kan etter søknad gi dispensasjon til:

- a) Nødvendig motorferdsel i forbindelse med øvingsvirksomhet nevnt i § 6 første ledd.
- b) Avgrenset bruk av naturreservatet for aktiviteter nevnt i § 3 d.
- c) Istandsetting, vedlikehold og skjøtsel av kulturminner.
- d) Tiltak i forbindelse med forvaltning av vilt og fisk, og nødvendig motorferdsel for å utføre slike tiltak.
- e) Nødvendig uttransport av felt elg og hjort med annet kjøretøy enn nevnt i § 6 annet ledd b.
- f) Nødvendig motorferdsel for transport av ved, materialer og utstyr til eksisterende hytter.
- g) Merking, rydding og vedlikehold av eksisterende stier, løyper og gamle ferdselsveier.

- h) Oppsetting av gjerder i forbindelse med beiting.
- i) Oppgradering eller fornyelse av kraftledninger som ikke faller inn under § 4.
- j) Nødvendig motorferdsel i forbindelse med drift, vedlikehold, oppgradering og fornyelse av kraftledninger.
- k) Motorisert uttransport av tømmer på snødekt mark fra skog øst for naturreservatet.
- l) Bruk av naturreservatet til aktiviteter i forbindelse med miljøtilpasset reiselivsvirksomhet.
- m) Nødvendig motorferdsel i forbindelse med aktiviteter etter § 4 e og j og § 7 c, g og h.

§ 8. (generelle dispensasjonsbestemmelser)

Forvaltningsmyndigheten kan gjøre unntak fra forskriften dersom det ikke strider mot vernevedtakets formål og ikke kan påvirke verneverdiene nevneverdig, eller dersom sikkerhetshensyn eller hensynet til vesentlige samfunnsinteresser gjør det nødvendig, jf. naturmangfoldloven § 48.

§ 9. (skjøtsel)

Forvaltningsmyndigheten, eller den forvaltningsmyndigheten bestemmer, kan iverksette tiltak for å opprettholde eller oppnå den natur- eller kulturtilstand som er formålet med vernet, jf. naturmangfoldloven § 47.

§ 10. (forvaltningsplan)

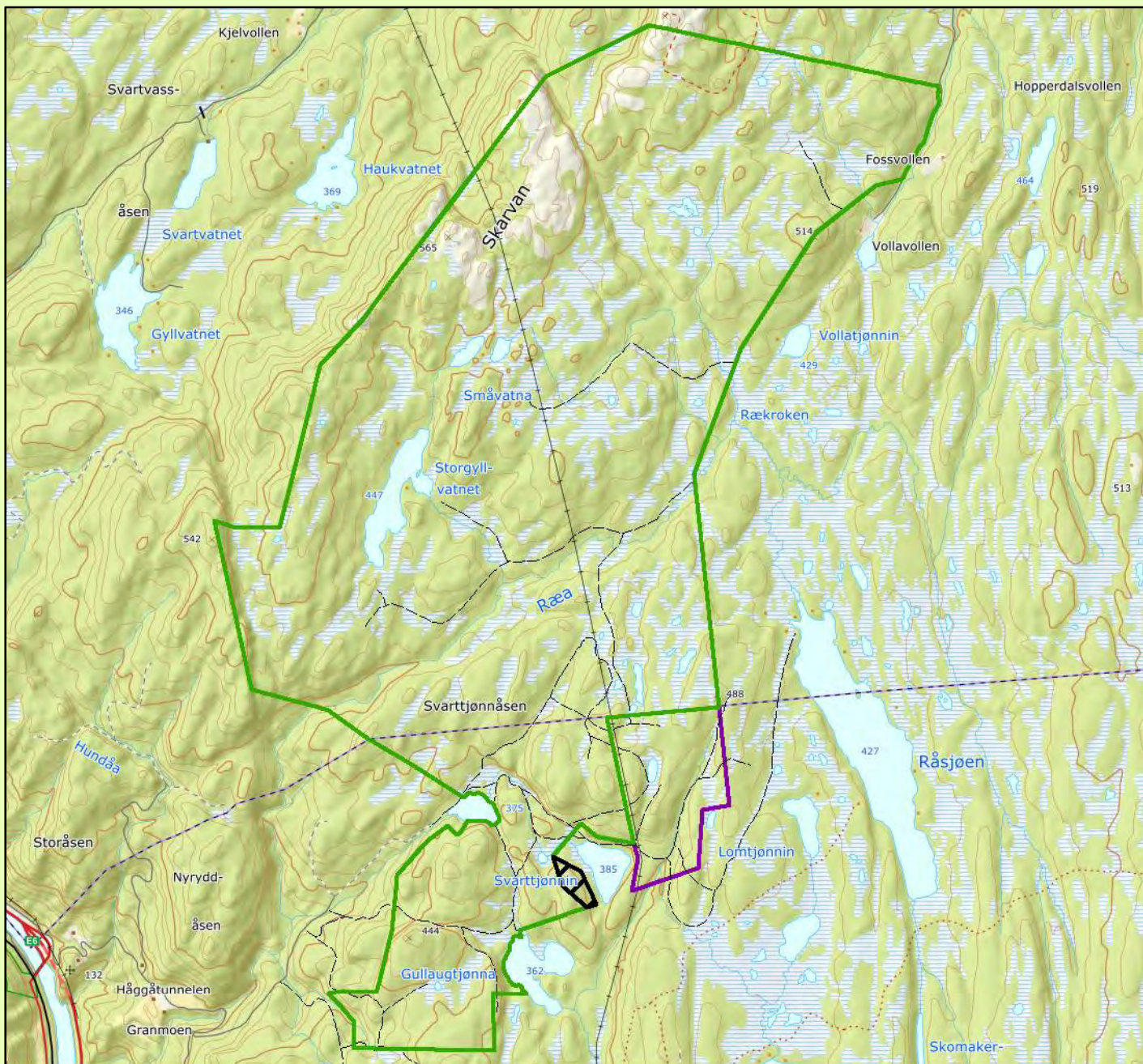
Det kan utarbeides forvaltningsplan med nærmere retningslinjer for forvaltning av naturreservatet. Forvaltningsplanen kan inneholde nærmere retningslinjer for gjennomføring av skjøtsel.

§ 11. (forvaltningsmyndighet)

Miljødirektoratet fastsetter hvem som skal ha forvaltningsmyndighet etter denne forskriften.

§ 12. (ikraftredelse)





Denne forskriften trer i kraft straks. Samtidig oppheves forskrift 14. desember 2018 nr. 1964 om vern av Svarttjønnåsen naturreservat, Melhus og Midtre Gauldal kommuner, Trøndelag.



Svarttjønnåsen-Gullaugtjønnberga naturreservat

Midtre Gauldal kommune og Melhus kommune

Tegnforklaring

-  Justering av eksisterende vern
-  Eksisterende verneområde
-  Trasè
-  Verneforslag

Kartgrunnlag topografisk norgeskart WMS og matrikkel WMS
 Tillatelse Norge Digitalt
 Målestokk 1:30000
 Fylkesmannen i Trøndelag, august 2020



9.22. Kringåsen naturreservat -utvidelse, Stjørdal kommune

Areal: 61 daa nytt areal

Skogareal: 65 daa, hvorav 54 daa produktivt.

Vegetasjonssone: Sørboreal-mellomboreal

Verdi: Lokal-regional (*-**)

Verneformål

Formålet foreslås ikke endret, dette er: «Formålet med naturreservatet er å bevare et område som representerer en bestemt type natur i form av rike og varierte lauvskogtyper i lavlandet, sørboreal sone, med bjørk, rogn, osp, hassel, alm og ask, rike skogtyper av gran, og gammel skog under naturlig dynamikk. Området har særlig betydning for biologisk mangfold ved at det er leveområde for mange arter knyttet til disse naturtypene.»

Beskrivelse og verdi

Området ligger i Flora i Stjørdalsfjøret og er en utvidelse av Kringåsen naturreservat vestover i to delområder, et øvre på 35 daa og et nedre på 26 daa.

Øvre felt har gammel flersjiktet granskog hovedsakelig av blåbærtype og bærlyngtype. Nedre felt har også gammel, flersjiktet granskog øverst, men generelt på rikere skogtyper mot lågurtgranskog og kalkgranskog. I et slakere parti i lia er det også flere rike kilder. Vegetasjonens rikhet tiltar nedover i lia, og i nedre del kommer også høgstaudevegetasjon i lauvtredominert skog inn. Her er det også litt hassel.

Følgende rødlistede naturtyper finnes innenfor området: Kalkgranskog (VU).

Området dekker følgende regionale mangler: Gammel og rik granskog og skog i sørboreal vegetasjonssone.

Plan- og inngrepsstaus

Området er LNF-område i kommuneplan. Det er ingen nyere tekniske inngrep i området. Tre gamle kvartsbrudd finnes i det nedre delområdet, disse ble drevet i perioden ca. 1920-1945.

Samlet vurdering

Gammel og til dels rik granskog med deler i sørboreal vegetasjonssone.

Oppsummering av høringsuttalelser

NVE anfører at kraftlinjetraseer kommer i kontakt med Nideng, Kringåsen, Svartjønnåsen og Bergsåsen og utvidelse av Blåfjella-Skjækerfjella nasjonalpark. Her må standard bestemmelser om linjetilgang inn i bestemmelser

Fylkesmannens kommentarer til høringsuttalelsene

Den foreslåtte utvidelsen av Kringsåsen naturreservat er på det nærmeste ca. 40 meter nord for kraftlinje. Det skulle med denne avstanden neppe være behov for tiltak knyttet til kraftlinja, som vil berøre utvidelsesforslaget. Standard bestemmelser for drift og vedlikehold m.m. av kraftlinjer er allerede inne i forskriften for Kringåsen, idet kraftlinja kommer i berøring med det opprinnelige verneområdet. Det foreslås dermed ikke noen justering av forskriften.

Fylkesmannens tilråding

Fylkesmannen i Trøndelag tilrår utvidelsen av Kringåsen naturreservat.

Forskrift om vern av Kringåsen naturreservat, Stjørdal kommune, Trøndelag

Fastsatt ved kongelig resolusjon med hjemmel i lov 19. juni 2009 nr. 100 om forvaltning av naturens mangfold (naturmangfoldloven) § 34 jf. § 37 og § 62. Fremmet av Klima- og miljødepartementet.

§ 1. (formål)

Formålet med naturreservatet er å bevare et område som representerer en bestemt type natur i form av rike og varierte lauvskogtyper i lavlandet, sørboreal sone, med bjørk, rogn, osp hassel, alm og ask, rike skogtyper av gran, og gammel skog under naturlig dynamikk., Området har særlig betydning for biologisk mangfold ved at det er leveområde for mange arter knyttet til disse naturtypene.

Det er en målsetting å beholde verneverdiene i best mulig tilstand, og eventuelt videreutvikle dem.

Formålet omfatter også bevaring av det samiske naturgrunlaget.

§ 2. (geografisk avgrensning)

Naturreservatet berører følgende gnr./bnr.: Stjørdal kommune: 333/8, 334/1.

Naturreservatet dekker et totalareal på 2005 dekar. Grensene for naturreservatet går fram av kart datert Klima- og miljødepartementet De nøyaktige grensene for naturreservatet skal avmerkes i marka. Knekkpunktene skal koordinatfestes.

Verneforskriften med kart oppbevares i Stjørdal kommune, hos Fylkesmannen i Trøndelag, i Miljødirektoratet og i Klima- og miljødepartementet.

§ 3. (vernebestemmelser)

I naturreservatet må ingen foreta noe som forringer verneverdiene angitt i verneformålet.

I naturreservatet gjelder følgende vernebestemmelser:

- a) Vegetasjonen, herunder døde busker og trær, er vernet mot skade og ødeleggelse. Det er forbudt å fjerne planter og sopp inkludert lav eller deler av disse fra reservatet. Planting eller såing av trær og annen vegetasjon er forbudt.
- b) Dyrelivet, herunder reirplasser og hiområder, er vernet mot skade, ødeleggelse og unødig forstyrrelse. Utsetting av dyr er forbudt.
- c) Det må ikke iverksettes tiltak som kan endre naturmiljøet, som f.eks. oppføring av bygninger, anlegg, gjerder, andre varige eller midlertidige innretninger, parkering av campingvogner, brakker e.l., framføring av luftledninger, jordkabler, kloakkledninger, bygging av veier, drenering eller annen form for tørrlegging, uttak, oppfylling og lagring av masse, utføring av kloakk eller andre konsentrerte forurensningstilførsler, henleggelse av avfall, gjødsling, kalking eller bruk av kjemiske bekjempingsmidler. Forsøpling er forbudt. Opplistingen av tiltak er ikke uttømmende.
- d) Bruk av naturreservatet til større arrangementer er forbudt.

§ 4. (generelle unntak fra vernebestemmelsene)

Vernebestemmelsene i § 3 annet ledd er ikke til hinder for:

- a) Sanking av bær og matsopp.
- b) Jakt, fangst og fiske i samsvar med gjeldende lovverk.
- c) Felling av store rovdyr i samsvar med gjeldende lovverk.
- d) Beiting.

- e) Fjerning av mindre mengder kvist i forbindelse med storviltjakt.
- f) Oppsetting av midlertidige mobile jakttårn i forbindelse med storviltjakt.
- g) Vedlikehold av eksisterende bygninger og andre anlegg og innretninger i henhold til tilstand på vernetidspunktet.
- h) Vedlikehold av trasé for uttransport av storvilt, vist på kart i forvaltningsplan.
- i) Rydding av eksisterende stier vist i forvaltningsplan, dvs. fjerning av greiner og nedfall over stien.
- j) Skånsomt uttak av småvirke for enkelt friluftsliv og bål på stedet. Tørr gran og furu skal ikke felles.
- k) Utsetting av saltsteiner.
- l) Skjæring av skohøy, uttak av ris til gammer og uttak av materialer til duodji (tradisjonell samisk husflid) og tradisjonelle samiske bruksgjenstander, herunder uttak av rilkuler på bjørk. Bestemmelsene gjelder ikke skjæring eller uttak av plantearter som står på den til enhver tid gjeldende norske rødliste eller uttak av særegne vekstformer som rilkuler på andre trær enn bjørk.
- m) Drift og vedlikehold, samt nødvendig istandsetting ved akutt utfall på eksisterende energi- og kraftanlegg.
- n) Oppgradering eller fornyelse av kraftledninger for heving av spenningsnivå og økning av linetverrsnittet, når tiltaket ikke skader verneverdiene angitt i verneformålet nevneverdig.

§ 5. (regulering av ferdsel)

All ferdsel skal skje varsomt og ta hensyn til vegetasjon, dyreliv og kulturminner.

I naturreservatet gjelder følgende bestemmelser om ferdsel:

- a) Motorferdsel til lands og til vanns er forbudt, herunder landing og start med luftfartøy.
- b) Sykling er forbudt utenfor eksisterende veier og stier vist på kart i forvaltningsplan.

§ 6. (generelle unntak fra ferdselsbestemmelsene)

Ferdselsbestemmelsene i § 5 er ikke til hinder for gjennomføring av militær operativ virksomhet og tiltak i forbindelse med ambulanse-, politi-, brannvern-, rednings- og oppsynsvirksomhet, samt gjennomføring av skjøtsels- og forvaltningsoppgaver som er bestemt av forvaltningsmyndigheten. Unntaket gjelder ikke øvingsvirksomhet.

Ferdselsbestemmelsene i § 5 annet ledd er ikke til hinder for:

- a) Nødvendig motorferdsel i forbindelse med uttransport av syke og skadde bufe. Kjøretøy som benyttes skal være skånsomt mot markoverflaten. Det skal gis melding til ansvarlig oppsyn for verneområdet i forkant av kjøringen.
- b) Nødvendig uttransport av felt elg, hjort, bjørn og ulv med hest eller lett beltekjøretøy som ikke setter varige spor i terrenget.
- c) Nødvendig bruk av snøscooter på snødekt mark i forbindelse med reindrif. Leiekjørere for reineiere eller reindrifsansvarlig må medbringe skriftlig dokumentasjon for avtale med oppdragsgiver.
- d) Landing og start med Forsvarets luftfartøy.
- e) Nødvendig motorferdsel inn til eksisterende vanningsanlegg forbindelse med vedlikehold av anlegget.
- f) Nødvendig motorferdsel i forbindelse med akutt utfall eller fare for akutt utfall på eksisterende energi- og kraftanlegg. Ved bruk av motorisert transport skal det i etterkant sendes melding til forvaltningsmyndigheten.

§ 7. (spesifiserte dispensasjonsbestemmelser)

Forvaltningsmyndigheten kan etter søknad gi dispensasjon til:

- a) Nødvendig motorferdsel i forbindelse med øvingsvirksomhet nevnt i § 6 første ledd.
- b) Nødvendig uttransport av felt elg, hjort, bjørn og ulv med annet kjøretøy enn nevnt i § 6 annet ledd b.
- c) Istandsetting, vedlikehold og skjøtsel av kulturminner.
- d) Avgrenset bruk av reservatet for aktiviteter nevnt i § 3 d.
- e) Tiltak i forbindelse med forvaltning av vilt og fisk.
- f) Nødvendig bruk av lett terrengkjøretøy på barmark ved utøvelse av reindrift.
- g) Start og landing med helikopter i forbindelse med reindrift.
- h) Oppføring av gjerder og samleanlegg av midlertidig karakter i forbindelse med reindrift.
- i) Reindriftras nødvendige uttak av bjørk og småvirke til brensel på stedet og for vedlikehold av lovlige oppsatte reingjerder og annet reindriftsutstyr, i samsvar med forvaltningsplan. Uttak skal ikke foretas i kjerneområder vist i kart forvaltningsplan.
- j) Rydding av eksisterende flyttelei eller kjørelei i reindrift, avmerket kart i forvaltningsplan
- k) Bruk av reservatet i miljøtilpasset reiselivsvirksomhet etter plan godkjent av forvaltningsmyndigheten.
- l) Oppføring av gjerder og samleanlegg for beite.
- m) Tiltak mot ras og skred langs E 14.
- n) Rydding av vegetasjon som utgjør en sikkerhetsrisiko langs E 14.
- o) Nødvendige tiltak innenfor naturreservatet for vedlikehold på E 14.
- p) Nødvendig motorferdsel i forbindelse med aktiviteter etter § 4 g, j og k og § 7 c, e, j, l, m, n og o.
- q) Nødvendig motorferdsel i forbindelse med drift og vedlikehold av eksisterende energi- og kraftanlegg, og oppgradering og fornyelse av kraftledninger.

For reindriften kan det gis flerårige tillatelser som koordineres med og tas inn i distriktsplanen i henhold til reindriftsloven.

§ 8. (generelle dispensasjonsbestemmelser)

Forvaltningsmyndigheten kan gjøre unntak fra forskriften dersom det ikke strider mot vernevedtakets formål og ikke kan påvirke verneverdiene nevneverdig, eller dersom sikkerhetshensyn eller hensynet til vesentlige samfunnsinteresser gjør det nødvendig, jf. naturmangfoldloven § 48.

§ 9. (skjøtsel)

Forvaltningsmyndigheten, eller den forvaltningsmyndigheten bestemmer, kan iverksette tiltak for å opprettholde eller oppnå den natur- eller kulturtilstand som er formålet med vernet, jf. naturmangfoldloven § 47.

§ 10. (forvaltningsplan)

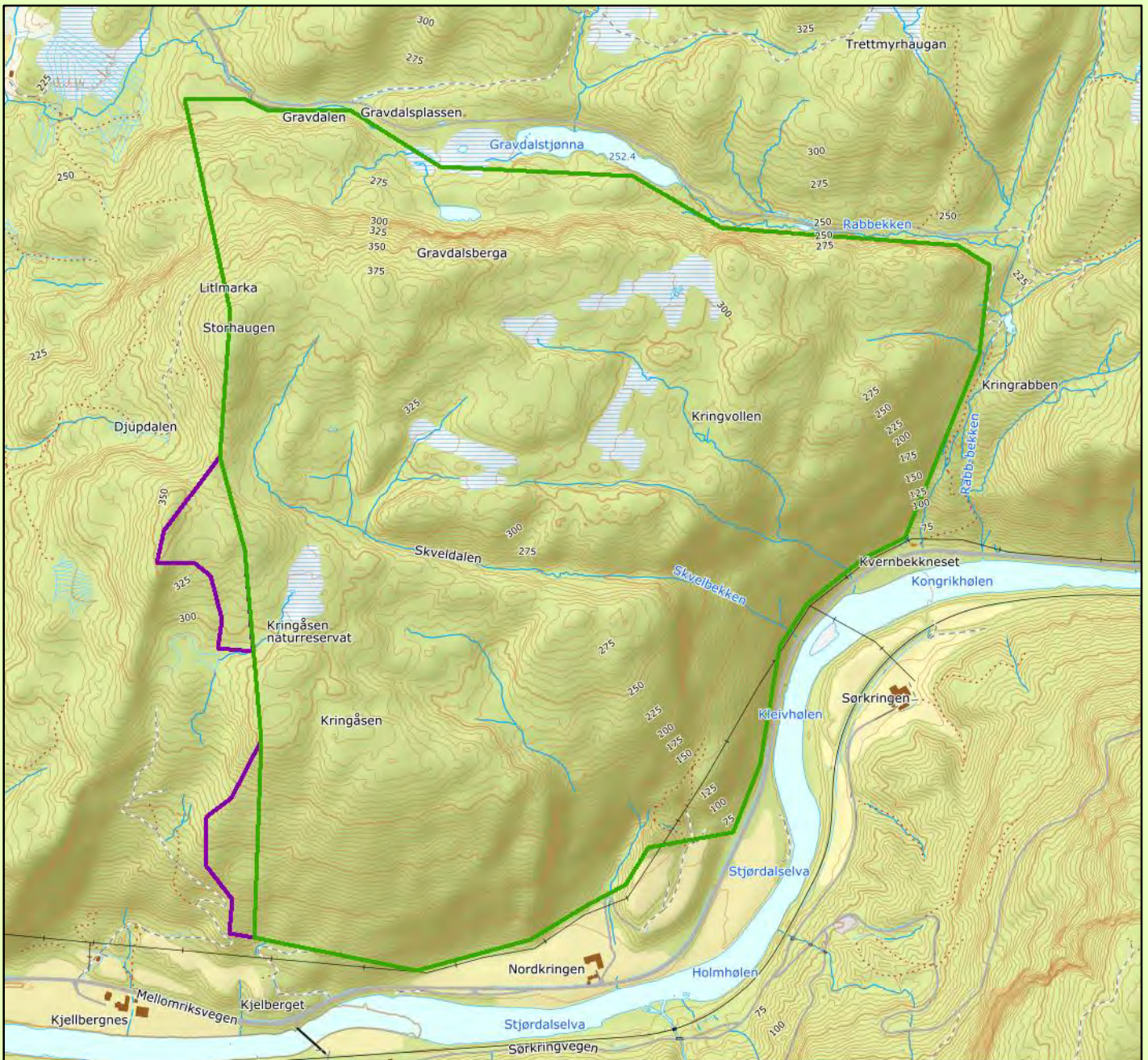
Det skal utarbeides forvaltningsplan med nærmere retningslinjer for forvaltning av naturreservatet. Forvaltningsplanen kan inneholde nærmere retningslinjer for gjennomføring av skjøtsel.

§ 11. (forvaltningsmyndighet)

Miljødirektoratet fastsetter hvem som skal ha forvaltningsmyndighet etter denne forskriften. Samiske interesser skal ivaretas i den forvaltningsordning som etableres.

§ 12. (ikrafttredelse)

Denne forskriften trer i kraft straks. Samtidig oppheves forskrift 14. desember 2018 nr. 1958 om vern av Kringåsen naturreservat, Stjørdal kommune, Trøndelag.



Kringåsen, utvidelse Kringåsen naturreservat

Stjørdal kommune

Tegnforklaring

- Eksisterende verneområde
- Verneforslag

Kartgrunnlag topografisk norgeskart WMS og matrikkel WMS
 Tillatelse Norge Digitalt
 Målestokk 1:12500
 Fylkesmannen i Trøndelag, august 2020

