



Hjerkinn PRO

Referansegruppa for
verneplanprosessen,
Hjerkinn skytefelt

Hjerkinn, 19. august 14

Odd-Erik Martinsen

Stortingsvedtak 23 mars 1999:

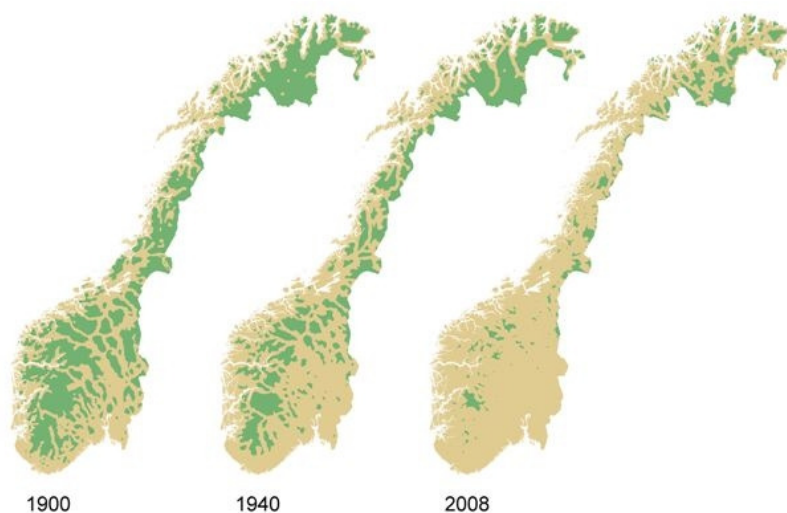
Etablering av nytt Regionfelt
Østlandet

Nedleggelse av Hjerkinn skytefelt -
tilbakeføring til sivil arealbruk



STOPP REGIONFELT ØSTLANDET

Tragedien i Østerdalen !



- Utviklingen for villmarksprege områder i Norge per 1900, 1940 og 2008. Direktoratet for naturforvaltning og Geodatasenteret AS 2009.

Hjerkinn skytefelt skulle restaureres til villmarksareal





**Stortingsvedtak
23 mars 1999:**

"Hjerkinnskytefelt legges nedsom ledd i en omfattende plan for utvidet vern av Dovrefjell..."

Hjerkinnskytefelt

Etablert i 1923 som artillerifelt med utgangspunkt i jernbanen og relativt små brukskonflikter.

Brukt av tyske styrker under 2. verdenskrig.

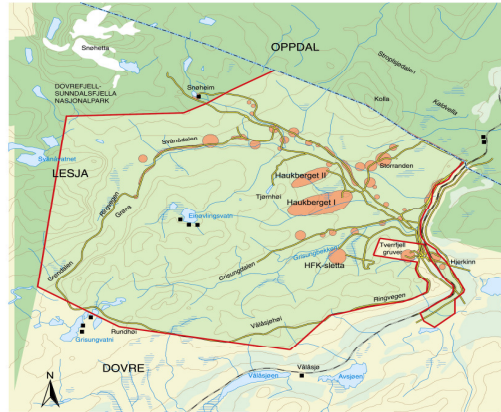
Etter krigen utvidet til hovedskytefelt for Forsvaret i Sør-Norge. Også utstrakt brukt til allierte øvelser.

Areal: 165 km².

H.o.h.: 1000-1700 m

Gradvis redusert bruk fra 2006. Sanering av feltet trappet opp i takt med dette. Siste skudd gikk i november 2008.





- Hjerfylling skytefelt**
INNGREP
- Hjerfylling skytefelt
 - Dovre-fjell - Sunndalsfjella nasjonalpark
 - Skytefeltgrense
 - Områder med større terrenginnlegg
 - Veger
 - Hytter

Prosjektetablering – Felles plan- og utredningsprogram (2001)



Hjerkinn PRO

Militær bruk av Hjerkinn skytefelt ble redusert fra 2006, og avsluttet helt høsten 2008.

Fase 1:

- 2006 til 2012: Fjerning av tunge anlegg og eksplosivrydding av hele skytefeltet.

Fase 2:

- 2013-2020: Eksplosivrydding. Basert på erfaringer fra Fase 1 og avhengig av akseptabelt nivå for rest-risiko. Fjerning av veg og resterende anlegg.

Budsjetter

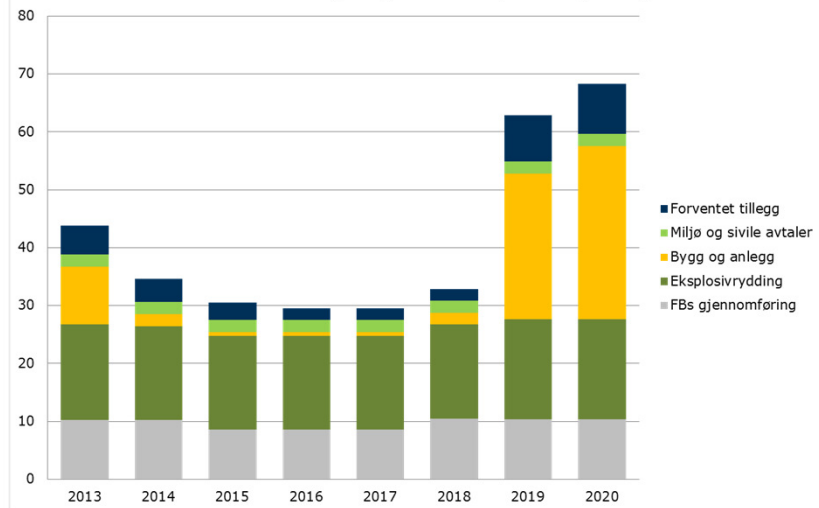
Kostnad Fase 1: 242 mill kr.

Forprosjekt for Fase 2 ble godkjent i Statsbudsjettet for 2013 med en 50/50 ramme på 332 mill kr.

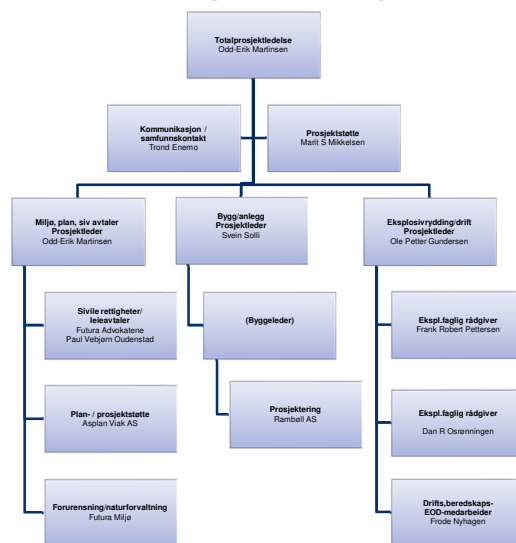


Kostnad og framdrift Fase 2 (332 mill kr)

Periodisert budsjett, fordelt på delprosjekter



Hjerkin PRO – Organisering i Utvikling

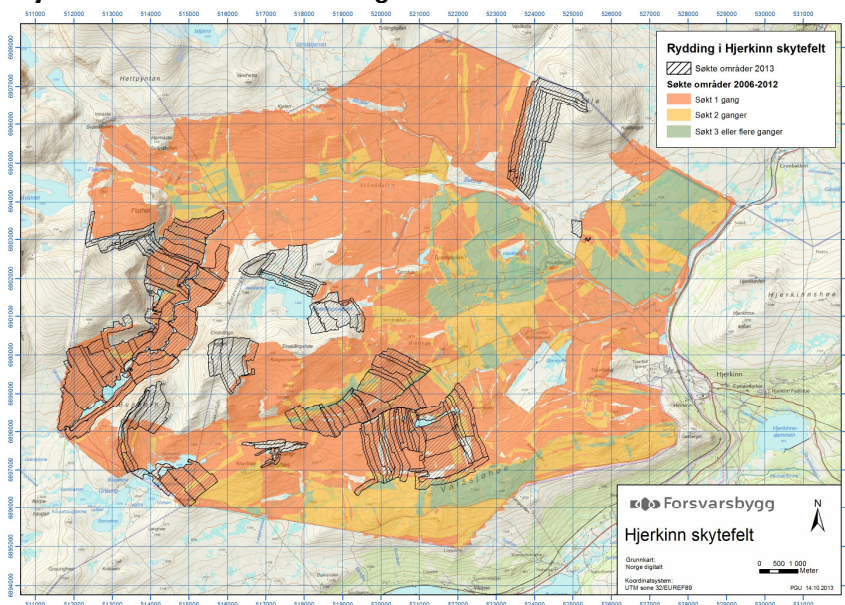


Eksplisivrydding i terrenget

- Sju uker rydding i 2014, tilsvarende planlegges også i årene framover.



Hjerkinnskytefeltet PRO – resultat 2013 og totalt



Anleggsgjennomføring

- De store anleggene er avsluttet (før fjerning av veger).



Blindgjengerfare ved anleggsgjennomføring!



 Forsvarsbygg



 Forsvarsbygg



Forurensningstiltak

Fylling for om lag 100.000 m³ gruvegrus og masser med ammunisjonsrester i massetak på Storranden.


På fyllingene vil det bli gjort omfattende tiltak for å hindre forurensende avrenning.



 Forsvarsbygg



 Forsvarsbygg



 Forsvarsbygg



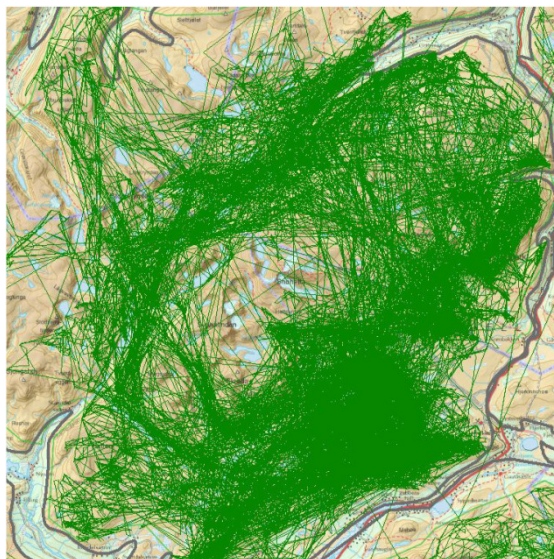
 Forsvarsbygg



Miljøovervåkning og forskning

Overvåkning av effekter for villrein:

Koordinert med stort fellesprosjekt for med GPS-merking av villrein finansiert av sentrale forskningsmidler, naturvernmyndighetene og store arealbruksaktører på Dovrefjell.



Miljøovervåkning og forskning

Kartlegging og overvåkning
av sårbar hekkefugl:

**Årlig vårkartlegging av
hekkende rødlistearter
rovfugl og våtmarksfugl.
Kartlegging av
hekkeresultat etter
eksplosivrydding og
anleggsarbeid. Tidligere
avtale med NINA. Asplan
Viak fra 2015.**



Miljøovervåkning og forskning

Forurensning i vann og grunn:

**Vassdragsovervåkning
gjennomføres etter
foreliggende program og
sentral rammeavtale med
NIVA.**

**Overvåkning av forurensning
nær anleggsområdene er
utført av FB Utvikling, fra 2014
av FB Futura miljø**



Miljøovervåkning og forskning

Vegetasjonsutvikling:
Pilotprosjekt følges, tilsvarende overvåkning etter hvert som nye arealer ferdigstilles. Prosjektering og løpende anleggsoppfølging. Sentral rammeavtale med NINA.



Miljøovervåkning og forskning

Kartlegging av automatisk fredede kulturminner:
Gjennomført i hele Hjerkinnskytefeltet i samarbeid med Oppland fylkeskommune.



Forsvarsbygg



Forsvarsbygg

Sivile avtaleforhold

Hele Hjerkinnskytefelt er leid areal.
Statskog er grunneier.

Det meste av feltet er
omfattet av Fjelloven, der hhv
Dovre- og Lesja fjellstyrer forvalter
alle rettigheter.

Det er følgelig leieavtaler med alle
disse tre partene. Forutsettes å
løpe ut prosjektperioden.

Erstatningsavtaler med tidligere
eiere av de to sætrene i skytefeltet
er sagt opp.



Prøveprosjekt storfebeite



Snøheimvegen



 Forsvarsbygg

Vi gjennomfører norgeshistoriens største naturrestaureringsprosjekt på Hjerkinn



- 165 km² i et 85-årig skytefelt omgjøres til verneområde
- Et unikt miljøprosjekt i norsk og internasjonal målestokk
- Pionerarbeid for både forsvars- og naturvernsektoren
- Styrker det rike og sårbare dyre- og plantelivet i området
- Sikrer et av Nord-Europas største økosystemer med villrein



- Udetonerte eksplosiver (blindgjengere) fjernes
- I tillegg ryddes flere hundre tonn metallskrap, eksplosivresten og annet avfall
- Anlegg i landskapet fjernes og revegeteres
- Miljøovervåkning



Oppstart: 2006
Planlagt ferdig: 2020