



Dovre fjell - Sunndalsfjella nasjonalpark (utvidelse)
Snøheimvegen biotopvernområde (nytt)
Fokstugu landskapsvernområde (utvidelse)
Hjerkinn landskapsvernområde (nytt)
- Vernealternativ 2

Dovre og Lesja kommuner, Oppland fylke



Nye verneområder

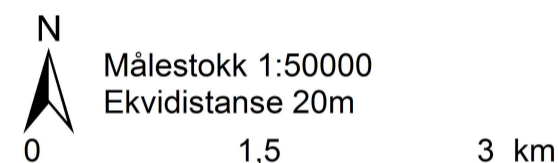
-  Nasjonalpark
-  Biotopvernområde
-  Landskapsvernområde

Eksisterende verneområder

-  Landskapsvernområde

 Grense mellom Hjerkinn LVO og Fokstugu LVO

-  Sone A - organisert ferdsel til fots er tillatt f.o.m. 1. desember t.o.m. 19. august
-  Sone B - organisert ferdsel til fots er tillatt (hele året)



UTM rutenett i EUREF89, sone 32
 Kartgrunnlag: N50 fra Kartverket
 Kartproduksjon: Fylkesmannen i Oppland, februar 2017

