




**Fylkesmannen i Møre og Romsdal**  
**Miljøvern avdelinga**



**Friluftslivsområde i Møre og Romsdal**  
**sikra med statleg medverknad**

Rapport 1999:1



**Framsidedfoto:**

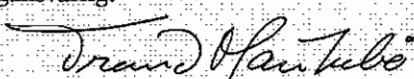

*Del av det statleg innkjøpte friluftslivsområdet på Årsundøya på Nordmøre.  
Foto: Odd-Arild Bugge, Tingvoll kommune.*



# FYLKESMANNEN I MØRE OG ROMSDAL

Miljøvernavdelinga

Fylkeshuset, 6400 Molde

	1999:1
	Tilgjengeleg: Åpen
Tittel: Friluftslivsområde i Møre og Romsdal sikra med statleg medverknad	Dato: 1.2.99
Forfatter: Kjell Lyse, miljøvernavdelinga	Sidetal: 79 + kart
<p>I 1995 ga fylkesmannen ut eit friluftslivskart for fylket (naturatlas, -tema friluftsliv) med tekstdel frå naturbasen. Vi såg den gongen behov for å arbeide vidare med kvalitetsikring og oppdatering av dei områda som var sikra med statleg medverknad. Av ulike årsaker var arkivmaterialet hos fylkesmannen mangefullt, og vi fekk hjelp frå aktuelle kommunar, Miljøverndepartementet og Direktoratet for naturforvaltning til å hente inn data. Områdeopplysningar og kart, slik dei nå ligg føre, er i samsvar med eventuelle kommunale merknader.</p> <p>I tillegg til vårt behov for meir nøyaktige opplysningar og kartfesting av områda, har hensikten også vore å skape merksemd om dei. Kart og andre opplysningar i rapporten vil vidare bli lagt til grunn for ein statusrapport som vi, etter synfaring i områda, ønsker å lage. Aktuelt skjema til den bruk er vist på side 79 i rapporten.</p> <p>For nokre av dei 78 områda ligg det føre målebrev med nøyaktige arealdata, mens for andre er dette mangelfullt. Vi har likevel laga ei grov utrekning for statleg sikra landareal. Det viser seg at staten har bidratt med sikring av 31450 da friluftareal i Møre og Romsdal. Dette fordefar seg med 27623 da som tilskott til kommunalt erverv, staten eig 2039 da, 545 da er sikra gjennom konsesjonsvilkår og 1243 er sikra gjennom leigeavtale med den aktuelle grunneigaren. I to område er nokre parsellar sikra med statleg medverknad, mens andre er erverva av aktuell kommune utan tilskott frå staten. For dei områda som det ligg føre reguleringsplan for, er opplysning om dette med i databaseutskriften. Vi har på grunn av mangel på kapasitet ikkje gjennomgått areal sikra kun som parkeringsareal.</p> <p>For dei fleste områda er det lagt ved utskrift frå eigedomsregisteret GAB. Når utskrift for nokre få område manglar, er årsaka av praktisk karakter, og grunnen er det store talet på matrikkelnummer. For slike område er det ønskeleg at kommunane gjennomfører eigedomsmessige samanføyningar.</p> <p>Rapporten inneheld kart i målestokk 1 : 50 000 samt eit meir detaljert kart. Eige oversiktskart er lagt ved bakerst i rapporten. Alle områda er digitaliserte med N-50 kart som grunnlag. Digitale kartdata blir tilgjengelege gjennom AREALIS-prosjektet. Oppdateringsdato for kart og opplysningar i rapporten er pr 1.7.98.</p>	Rapporten omfattar:  Møre og Romsdal
Emneord: Friluftsliv Sikra Statleg	ISBN 82-7430-112-9 ISSN 0801-9363
Fagansvarlig:  Trond Haukebø (seksjonsleiar)	For administrasjonen:  Per Fredrik Brun (avdelingsdirektør)

## STATLEG SIKRING AV FRILUFTSLIVSOMRÅDE I MØRE OG ROMSDAL

På nasjonalt nivå har staten sidan 1958 delteke i sikring av område for allment friluftsliv, men sporadisk sikring av område skjedde også før 1958. Denne rapporten inneber ei samla framstilling over friluftslivsområde i Møre og Romsdal som pr 1.7.98 er sikra ved statleg medverknad.

Sikring inneber i hovudsak at staten sjølv erverver område eller gir kommunane tilskott til slikt erverv. Etter ei grov utrekning, har staten bidratt med sikring av 31 450 da landareal i Møre og Romsdal. Dette fordelar seg med 27 623 da som tilskott til kommunalt erverv, staten eig 2 039 da 545 da er sikra gjennom konsesjonsvilkår og 1 243 er sikra gjennom leigeavtale med den aktuelle grunneigaren.

Det viktigaste føremålet med statleg tilskott til sikring av friluftslivsområde er å gjere områda tilgjengelege for allmenn bruk. Det er mellom anna eit mål å bidra til at den norske turkulturen blir oppretthalde, og at den kan styrke sin posisjon som ein viktig aktivitetsform for befolkninga.

Offentleg sikring av areal for friluftsliv kan mellom anna grunnjevast med at opparbeidingstiltak ikkje kan utførast med heimel i den allmenne lovfesta ferdselretten. Vidare er det for ein del aktivitetar nødvendig å sikre allmenn tilgang til innmarksområde.

Arealmessig sikring av område må vidare sjåast i samanheng med den offentlege friluftslivspolitikken slik den mellom anna kjem fram av til dømes forskjellige Stortingsdokument. Desse legg indirekte føringar for mellom eigne planar for friluftslivet. Fylkesmannen i Møre og Romsdal har gitt ut ein handlingsplan for friluftslivet, og det er godkjend ein fylkesdelplan for idrett og friluftsliv for Møre og Romsdal. Etter desse planane, er offentleg sikring av areal eit av virkemidla for å tilrettelegge for auke friluftslivsaktivitet i fylket.

Som eit av grunnlaga for sikringsarbeidet, håper vi at rapporten på forskjellig vis kan kome til nytte for offentlege styresmakter. Hensikten med rapporten er elles vårt eige behov for meir nøyaktige opplysningar og kartfesting av dei sikra friluftslivsområda. Rapporten vil mellom anna kome til nytte ved førehaving av nye saker om opparbeiding og sikring av friluftslivsområde ved til dømes saksførehaving etter dei årlege rundskriva frå Miljøverndepartementet om tilskots- og låneordningar. Kart og andre opplysningar i rapporten vil vidare bli lagt til grunn for ein statusrapport som vi, etter synfaring i områda, ønsker å lage. Aktuelt skjema til den bruk er vist på side 79 i rapporten.

For nokre av dei 78 områda ligg det føre målebrev med nøyaktige arealdata, mens for andre er dette mangelfullt. For dei områda som det ligg føre reguleringsplan for, er opplysning om dette med i databaseutskriften. Vi har på grunn av mangel på kapasitet ikkje gjennomgått areal sikra kun som parkeringsareal.

For dei fleste områda i vedlegget er det lagt ved utskrift frå eigedomsregisteret GAB. Når utskrift for nokre få område manglar, er årsaka av praktisk karakter, og grunnen er



det store talet på matrikelnummer. For slike område er det ønskeleg at kommunane gjennomfører eigedomsmessige samanføyningar.

Vi kan opplyse at områdeopplysningar og kart, slik dei nå ligg føre, er i samsvar med eventuelle kommunale merknader.

Vedlegga frå naturbasen som følgjer rapporten inneheld kart i målestokk 1 : 50 000 samt eit meir detaljert kart. Eige oversiktskart er lagt ved bakerst. Alle områda er digitaliserte med N-50 kart som grunnlag. Kartdata blir mellom anna tilgjengelege gjennom det nasjonale arealinformasjonsprosjektet AREALIS.

I 1995 ga fylkesmannen ut eit friluftslivskart for fylket (naturatlas,-tema friluftsliv) med tekstdel frå naturbasen. Det kartet inneheld i tillegg til dei statleg sikra områda, som nå er oppdaterte, også annan informasjon om friluftslivet i fylket. Det gjeld mellom anna viktige turløyper, parkeringsplassar i tilknytting til ein del av dei større friluftslivs-område i fylket og småbåthamner med eigne gjesteplassar.

# **VEDLEGG**

Omr.nr. i naturbasen versjon 1.2	Kommune	Områdenamn etter naturbasen	Eigar K=komm. S=stat P=privat	Statleg sikringsform E=kjøp L=leigeavtale S=sikra v/konse- sjonsvilkår	Sikr. år	Bruks- verdi N=nasjonal R=regional L=lokal	Side- tal
1502-24	Molde	Moldemarka (NØ)	K	E	1981	R	1
1502-27	Molde	Julneset	S	E	1962	R	2
1502-34	Molde	Lubbenes - Retiro	K	E	1959	L	3
1502-46	Molde	Skjevik	K	E	1976	L	4
1502-280	Molde	Cecilienfryd	K	E	1996	L	5
1502-281	Molde	Skaret	K	E	1991	R	6
1503-6	Kr.sund	Smørvikneset	K	E	1967	L	7
1503-7	Kr.sund	Skjerva	K	E	1993	L	8
1503-12	Kr.sund	Ormtunga - Kvitneset - Myran	K	E	1978	L	9
1503-13	Kr.sund	Røssern -Vollvatnet - Kvennberget	K	E	1984	L	10
1503-19	Kr.sund	Kolvika	K	E	1967	L	11
1503-20	Kr.sund	Remlan	K	E	1978	L	12
1503-81	Kr.sund	Brunsvikbukta	K	E	1978	L	13
1503-82	Kr.sund	Silkeputene	K	E	1978	L	14
1504-23	Ålesund	Spjelkavikelva	K	E	1980	L	15
1504-25	Ålesund	Hatlaåsen - Lerstad- vatnet - Åsemulen	K	E	1984	L	16
1504-26	Ålesund	Slinningen	K	E	1986	L	17
1504-29	Ålesund	Borgundgavlen	S	E	1978	R	18
1504-30	Ålesund	Aksla	K	E	1987	L	19
1504-36	Ålesund	Emblemsanden- Klebergneset	K - S	E	1978	L	20
1504-46	Ålesund	Stafsethneset	K	E	1960	R	21
1504-57	Ålesund	Svinøya	S	E	1975	R	22
1504-60	Ålesund	Tueneset - Stavneset	K	E	1997	L	23
1504-61	Ålesund	Larsgårdområdet	K	E	1976	L	24
1515-43	Herøy	Klubben/Toftestøa	S	E	1988	L	25
1515-54	Herøy	Skorpa	S	E	1975	R	26
1515-55	Herøy	Nautøya, NaturLegro m/La Strada Siesta	S	E	1971	R	27
1515-57	Herøy	Herøy	K	E	1976	R	28
1516-33	Ulstein	Kjerringneset friområde	K	E	1976	L	29
1516-34	Ulstein	Borgarøya	S	E	1984	R	30
1517-14	Hareid	Nessetelva - Osheim	K	E	1975	L	31
1517-116	Hareid	Overåsanden - Plassane	K - S	E	1989	L	32
1519-54	Volda	Heltneelva	K	E	1975	L	33
1519-55	Volda	Flommen (Håmyrelva)	S	E	1971	L	34
1519-426	Volda	Soleidet	S	E	1972	L	35

1520-49	Ørsta	Ose/Vekslet	K	E	1985	L	36
1520-72	Ørsta	Osskardelva	K	E	1980	L	37
1523-23	Ørskog	Skråvika	K	E	1997	L	38
1523-149	Ørskog	Oseberget	K	E	1997	L	39
1525-28	Stranda	Hellesyltfjøra	K	E	1988	L	40
1525-34	Stranda	Flydalsjuvet	S	E	1973	N	41
1525-42	Stranda	Helsemvika	K	E	1976	L	42
1525-44	Stranda	Øygardsvika	K	E	1965	L	43
1525-54	Stranda	Hevsdalen	P	L	1984	R	44
1525-55	Stranda	Øvre Moa - Ringstadhaugane	K	E	1987	L	45
1528-19	Sykkylven	Haugneset - Berlihaugen	K	E	1969	L	46
1528-39	Sykkylven	Aursnes	S	E	1996	L	47
1528-191	Sykkylven	Straumsheimøyra	K	E	1972	L	48
1529-32	Skodje	Mauren	S	E	1971	R	49
1531-28	Sula	Bolvika	K	E	1979	L	50
1531-35	Sula	Storholmen med kring- liggende holmar	S	E	1990	R	51
1531-106	Sula	Måseide	K	E	1985	R	52
1534-56	Haram	Gurinesbukta	K	E	1966	R	53
1534-293	Haram	Synnalandsdalen (Nord)	K	E	1980	L	54
1535-49	Vestnes	Kråkneset	S	E	1984	R	55
1535-53	Vestnes	Lervågen	K	E	1978	R	56
1535-258	Vestnes	Steinslandseigedomen	K	E	1980	L	57
1539-55	Rauma	Kolmannsneset	S	E	1982	R	58
1539-93	Rauma	Isfjorden Friområde	K	E	1993	L	59
1547-32	Aukra	Kobbevika	S	E	1992	R	60
1547-235	Aukra	Småge	K	E	1976	L	61
1551-41	Eide	Gråskjera - Eide Sentrum	K	E	1984	L	62
1554-63	Averøy	Omfarøya	K	E	1979	R	63
1554-64	Averøy	Torøya - Valøya	P	S	1988	R	64
1554-65	Averøy	Orøya	S	E	1983	R	65
1554-67	Averøy	Håholmen	P	S	1984	N	66
1556-17	Frei	Gyltneset/Kvalvik/Åneset	K	E	1974	R	67
1556-140	Frei	Sundvoll	K	E	1982	L	68
1557-37	Gjemnes	Fosterlågen ved Heggem	S	E	1993	R	69
1560-67	Tingvoll	Årsundøya vest	S	E	1982	R	70
1563-57	Sunndal	Fuglvågen	S	E	1988	R	71
1563-406	Sunndal	Flåøya (sør)	P	S	1993	L	72
1566-69	Surnadal	Svissholmen	K	E	1990	L	73
1566-452	Surnadal	Vaulen	K	E	1978	R	74
1567-22	Rindal	Igletjørna	K	E	1986	L	75
1569-417	Aure	Hauganeset-nord	S	E	1996	R	76
1571-28	Halsa	Knarrbukta	S	E	1986	R	77
1572-255	Tustna	Røsvatnet	P	L	1969	L	78

Skjema for bruk ved utarbeiding av statusrapport

79

Kartvedlegg som viser statleg sikra friluftslivsområde i Møre og Romsdal

## **Forklaring av kodane som er nytta i dei vedlagte naturbaseutskriftene:**

### **BRUKSVERDI:**

**Lokal:** Lokal bruksverdi inneber at brukarane hovudsakleg kjem frå den kommunen området ligg i eller frå ein nabokommune som naturleg soknar til området.

**Regional:** Regional bruksverdi inneber at brukarane kjem frå fleire kommunar eller fylke

**Nasjonal:** Nasjonal bruksverdi inneber at området på nasjonalt nivå har ein heilt spesiell status som utfartsområde, utsiktspunkt e.l. Slike område er gjerne interessante også i reiselivssamanheng.

### **NÆRTUR/DAGSTUR**

Den relative geografiske plassering av eit område er karakterisert i forhold til by/tettstad etter Statistisk Sentralbyrå sine definisjonar. (Grunnlag folke- og bustadtellingane i 1990). Tettstadsareala er viste på friluftslivskartene. Både nærtur og/eller dagsturfeltet kan vere utfyllt ved bruk av kode J for ja. Nærområde er alle friluftsområde i by eller tettstad samt alle friluftsområde i maksimalt 3 km avstand frå grensa for by/tettstad. (Friluftsområde som kan nås til fots eller på sykkel innan rimeleg tid.) Vi finn imidlertid grunn til å merke at dette er ein definisjon som kan virke noko kunstig. Det er fleire friluftslivsområde i fylket som har større bruksverdi som nærmiljøområde for korte turar enn dagsturområde,- sjølv om dei ligg meir enn 3 km frå ei tettstadsgrense.

### **EGNA BRUK**

Følgjande koder kan vere brukt:

BA - Bading  
BÆ -Bær-/sopp-plukking  
BÅ - Båutfart  
FI - Fiske  
FJ - Fjellsport (fjellklatring/brevandring)  
KA - Kulturattraksjon  
LE - Leik og allsidige aktivitetar  
PA - Bilparkering  
TO - Turområde (sommer/vinter)  
TU - Turvegdrag

### **SIKRINGSFORM**

Følgjande koder kan vere brukt:

E - Erverva ved offentleg kjøp  
L - Leigeavtale  
S - Stedsevarig bruksrett, servituttavtale

### **SPESIFISERING AV EGNA BRUK**

Her kan det vere ført opplysningar om finansieringa av opparbeidde parkeringsplassar.



Sentral del av turområde 1502-23 der 7200 da er sikra ved statstilskott. Molde kommune står som grunneigar av friluftsområdet. Arealet som ikkje kan nyttast til anna enn friluftsmål er gnr 26 bnr 3 (Tidlegare gnr. 27, bnr 451 og 452) samt gnr. 29, bnr. 5 og gnr. 31, bnr. 266. Unntatt frå sikringsvilkåret er anlegg og drift av det kommunale vannverket. Området grenser i sør til reguleringsplan for Nordbyen øst,- godkjend den 13.12.78.

Bruksverdi: regional

Sikringsform: E

Nærtur: J

Sikrings-/leigedato 04.12.81

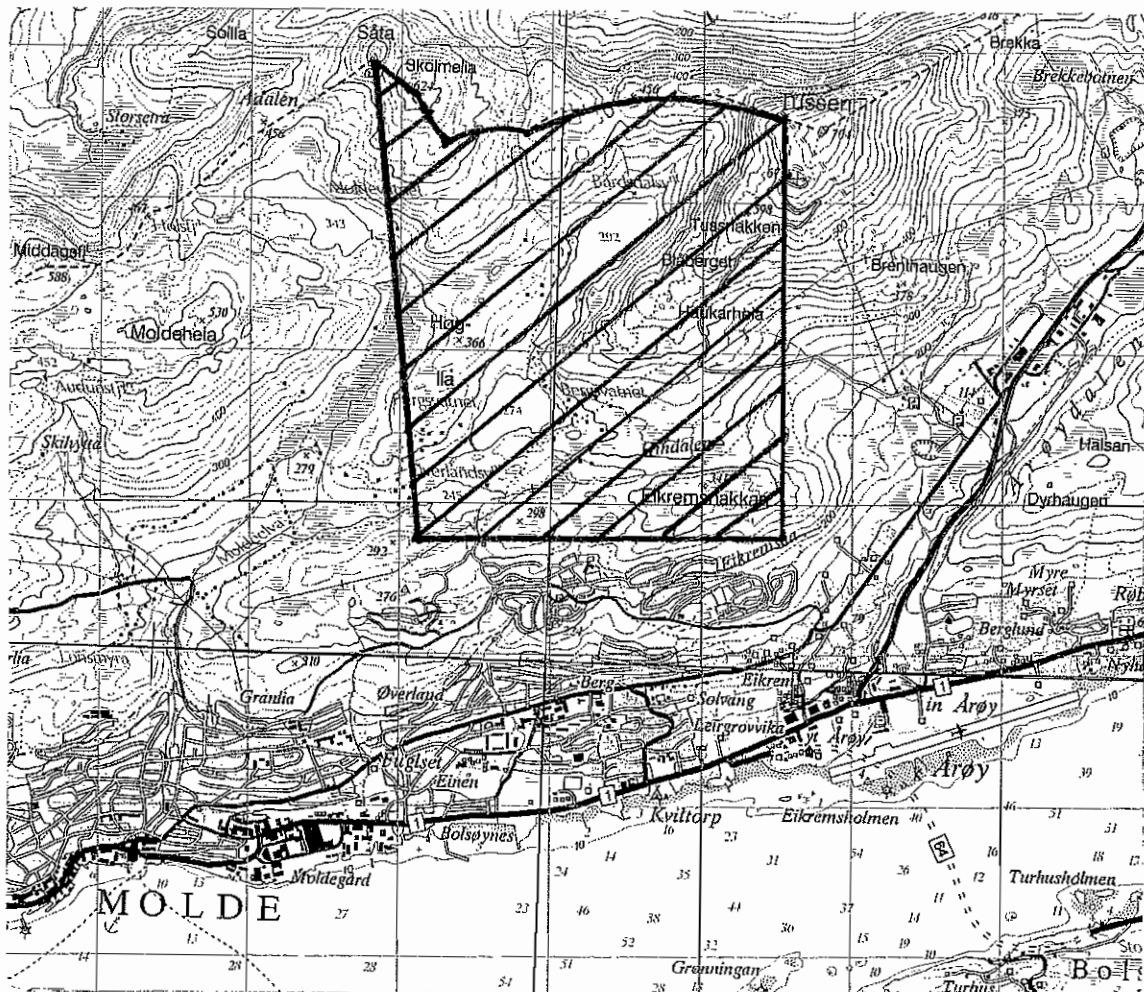
Dagstur: J

Egnet bruk: LE

TO

TU

Kartblad nr 1320-4 og 1220-1





Molde

MOLDE

Moldevatnet

dsdalsvatnet

MOLDEMARKA (NØ)

Bergsvatnet

ANGREIINGSPLAN 1978

Fanbostad

Leirgrøvik

Molde

-----  
 Matrikkel: 1502 26 3 Eiendom nr: 1692957  
 Bruksnavn: FUGLSET

Kommunenr: 1502 Kommunenavn: MOLDE Fylke: MØRE OG ROMSDAL  
 Gårdsnr: 26 Bruksnr: 3 Fnr: Snr/Ufnr:  
 Sameiebrøk: /

Etableringsdato: 20-06-1860 Antall Teiger:  
 Bruk av grunn: A ANNET Eiend sist oppdatert: 14-02-1997  
 Eiend areal: Areal oppdatert:  
 Arealkilde: ? IKKE DEFINERT Tinglyst: JA  
 Sist omsatt: 07-12-1951 Engangsbeløp:

Koordinat(er) til grunneiendom:  
 Kartblad: BD111-1-37 Koord.syst: 52 NGO 56B X: 530400 Y: -60800  
 EUREF89/WGS84: Koord.syst: 23 UTM sone 33 X: 6982577 Y: 102060

Eiendoms Adresse(r):  
 A.kode Adressenavn Husnr Bokstav Unr Pnr Poststed  
 00026 3 6400 MOLDE

Eier/Fester/Framfester: Fødsels-/Org-/Løpe-nr.:  
 MOLDE KOMMUNE 944020977

Antall Bygninger: 7

Bygningsnr:	Bygningstype:	Tatt i bruk dato:
15969776	45 GARASJEBYGG BOLIG	01-09-1971
18957086	91 FRITIDSBYGG	
18957116	91 FRITIDSBYGG	
18957124	91 FRITIDSBYGG	
18957132	93 UTHUS EL NAUST TILKN. FRIT.BO	
18957248	93 UTHUS EL NAUST TILKN. FRIT.BO	
18957256	91 FRITIDSBYGG	

-----  
 Matrikkel: 1502 29 5 Eiendom nr: 1694197  
 Bruksnavn: NØISDMHET

Kommunenr: 1502 Kommunenavn: MOLDE Fylke: MØRE OG ROMSDAL  
 Gårdsnr: 29 Bruksnr: 5 Fnr: Snr/Ufnr:  
 Sameiebrøk: /

Etableringsdato: Antall Teiger:  
 Bruk av grunn: A ANNET Eiend sist oppdatert: 27-06-1995  
 Eiend areal: 3288062.1 Areal oppdatert: 23-03-1995  
 Arealkilde: 1 MÅLEBREV Tinglyst: JA  
 Sist omsatt: 16-04-1982 Engangsbeløp:

Koordinat(er) til grunneiendom:  
 Kartblad: BD111-1-46 Koord.syst: 00 DELVIS REGI X: Y:  
 EUREF89/WGS84: Koord.syst: 00 DELVIS REGI X: Y:

Eiendoms Adresse(r):  
 A.kode Adressenavn Husnr Bokstav Unr Pnr Poststed  
 00029 5 6400 MOLDE

Eier/Fester/Framfester: Fødsels-/Org-/Løpe-nr.:  
 MOLDE KOMMUNE 944020977

Antall Bygninger: 6

Bygningsnr:	Bygningstype:	Tatt i bruk dato:
16000582	99 ANNET BYGG	03-12-1993
18956721	91 FRITIDSBYGG	01-01-1941
18957272	91 FRITIDSBYGG	
18957280	91 FRITIDSBYGG	
18957299	91 FRITIDSBYGG	
117876136	39 ANDRE PROD.BYGG	08-10-1985

-----  
 Matrikkel: 1502 31 266 Eiendom nr: 1695381  
 Bruksnavn: NØRDBYEN IX

Kommunenr: 1502 Kommunenavn: MOLDE Fylke: MØRE OG ROMSDAL  
 Gårdsnr: 31 Bruksnr: 266 Fnr: Snr/Ufnr:  
 Sameiebrøk: /

Etableringsdato: 04-03-1981 Antall Teiger:  
 Bruk av grunn: A ANNET Eiend sist oppdatert: 06-08-1991  
 Eiend areal: 3937400.0 Areal oppdatert: 16-09-1996  
 Arealkilde: 1 MÅLEBREV Tinglyst: JA  
 Sist omsatt: 04-03-1981 Engangsbeløp:

Koordinat(er) til grunneiendom:  
 Kartblad: BD111-5-2 Koord.syst: 54 NGO 64B X: 531880 Y: -58725  
 EUREF89/WGS84: Koord.syst: 23 UTM sone 33 X: 6983847 Y: 104280

Eiendoms Adresse(r):  
 A.kode Adressenavn Husnr Bokstav Unr Pnr Poststed

Eier/Fester/Framfester: Fødsels-/Org-/Løpe-nr.:  
 MOLDE KOMMUNE 944020977

Antall Bygninger: 1

Bygningsnr:	Bygningstype:	Tatt i bruk dato:
18957019	93 UTHUS EL NAUST TILKN. FRIT.BO	

Sør- og vestvendt nes med noko kupert furuskogsmark. Langs sjøen er det ein del svaberg, men og grunnare bukter. Viktig område for fritidsfiske langs land. I området ligg eit festningsanlegg frå 2. verdskrig. Det er laga eit orienteringskart for området. Bruken av området er i det heile sers variert. Området er sikra av det offentlege (Statens friluftsråd ved fylkesfriluftsnemda). Det er gjennomført ei rekke opparbeidingstiltak. Området er også viktig i turistsamheng. Forsvarets bygningsteneste, Trondheim, står som grunneigar av området. ( Gnr. 133 bnr. 4).

Bruksverdi: regional

Sikringsform: S

Nærtur:

Sikrings-/leigedato 07.10.62

Dagstur: J

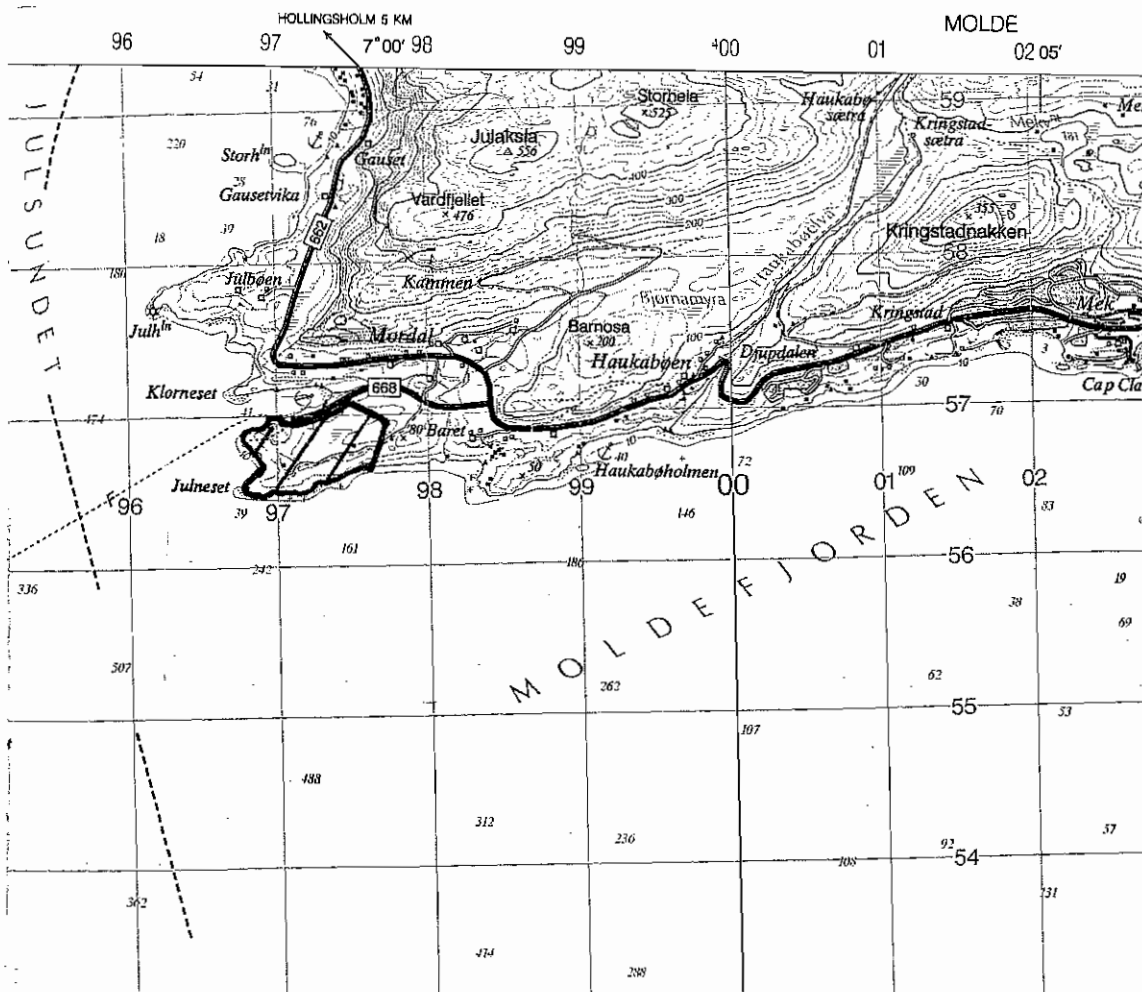
Egnet bruk: BA

FI

KA

TO

Kartblad nr 1220-2

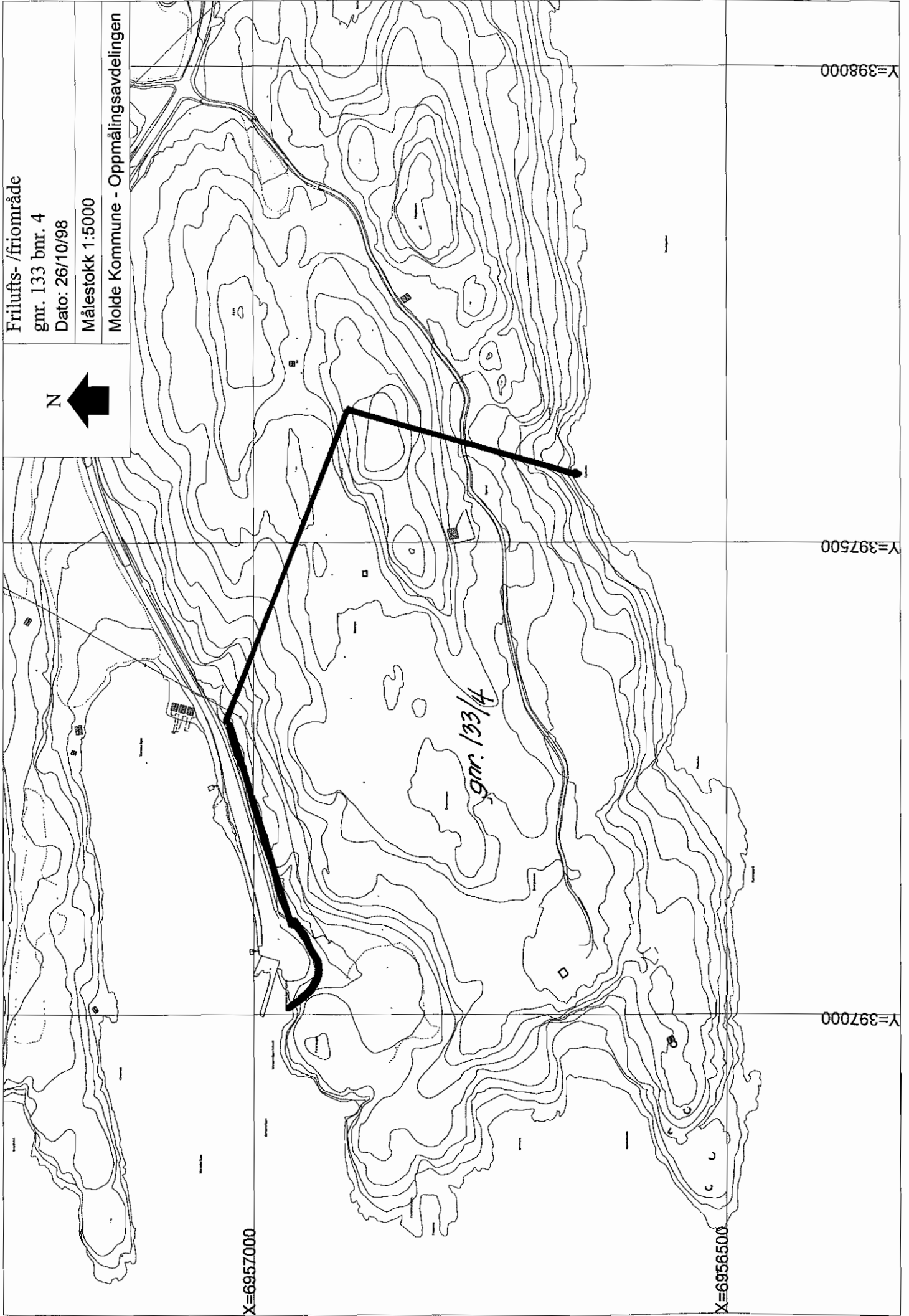




Friluftsfriområde  
gnr. 133 bnr. 4  
Dato: 26/10/98

Målestokk 1:5000

Molde Kommune - Oppmålingsavdelingen



X=6957000

X=6956500

Y=397000

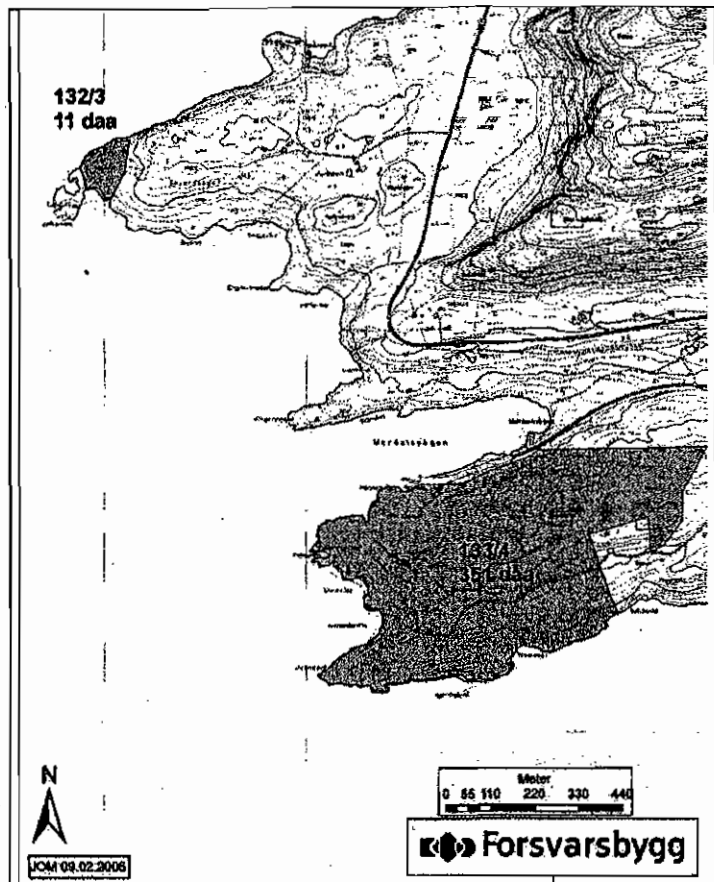
Y=397500

Y=398000



150204

Julneset

**Eiendom**

Fylke	Møre og Romsdal
Kommune	Molde
Gnr/ bnr	132/3 133/ 4, (133/7,9,19,22 er sammenføyd med 133/4)
Grunnareal	Ca 364 daa

**Bygg**

Antall bygg / anlegg	1
BA Areal samlet m <sup>2</sup>	150
Byggeår	1945
BA kategori primært	Kaldlager

**Beskrivelse**

Etablisementet ligger ca 10 km vest for Molde sentrum og består av to adskilte eiendommer. Den sørligste eiendommen (Julneset 134/4) er størst, ca 351 daa, og ligger like ved Mordalsvågen ferjeleie. Den nordligste eiendommen (Julholmyren 132/3) ligger på et nes ca 700 m unna. Begge eiendommene har strandlinje.

Etablisementet ble planlagt i 1940 med 3 kanoner (senere 4 kanoner), som del av det tyske forsvar av innsjøen til Molde. Området ble i 1945 overtatt av Trøndelag Sjøforsvarsdistrikt. Området ble benyttet til øvelse for HV på 1950-tallet. Eiendomsforholdet ble avklart i 1954 da Staten overtok som grunneier. Fortet ble nedlagt i 1959, og området utlagt som friluftsområde i 1962. Området vedlikeholdes av Molde kommune.

Det er stor interesse fra kommunens side, særlig for Julneset 133/4. Molde kommune er i gang med rulling/ ny kommunedelplan. Det er avklart at Julneset skal disponeres som LNF-område. Eiendommen 132/3 er også et mye brukt område for friluftsliv, som adkomst til Julholmen, en av de beste fiskeplasser fra land i kommunen.

**Status**

Reguleringsstatus	Friluftsområde
Registrert av DN	Nei
Registrert i landsverneplanen	Ja, 5. og 6. verneklasse. Begge eiendommene er inkludert i Verne- og vernegrunde for områder. Beskrivelse ved 132/3 inneholder Mulig reg av kommunen ca 1980
Registrert i miljøoppbehold	Nei
Lokal friluftsliv/kulturmiljøkvalitet	Ja
Takst	Takst 01.03.2006 kr 750 000. Det er forutsatt at området klassifiseres til 1. klasse for 3.
Forkjøpsrett avtaler	Bestemmelse om kjøp byggetilstand på 370 for rettighetshavere 132/3 2. Kontakt 1962 med Statens militær- og flyvesiltingssjef i Møre og Romsdal vedrørende av Julneset med unntak av 22,5 daa som er allies av HV 31. Forvaltningsavtale med Molde kommune.
Regstatus omkringligg. areal	Antall LNF
Status avhendings	
Andre relevante opplysninger	

=====  
Matrikkel: 1502 133 4 Eiendom nr: 1698742  
Bruksnavn: JULNESET

Kommunenr: 1502 Kommunnavn: MOLDE Fylke: MØRE OG ROMSDAL  
Gårdsnr: 133 Bruksnr: 4 Fnr: Snr/Ufnr:  
Sameiebrøk: /  
Etableringsdato: 01-01-1863 Antall Teiger:  
Bruk av grunn: U UOPPGITT Eiend sist oppdatert: 15-10-1982  
Eiend areal: Areal oppdatert:  
Arealkilde: ? IKKE DEFINERT Tinglyst: JA  
Sist omsatt: 20-10-1954 Engangsbeløp:

Koordinat(er) til grunneiendom:

Kartblad: Koord.syst: ?? IKKE DEFINE X: Y:  
EUREF89/WGS84: Koord.syst: ?? IKKE DEFINE X: Y:

Eiendoms Adresse(r):

A.kode Adressenavn Husnr Bokstav Unr Pnr Poststed

Eier/Fester/Framfester: Fødsels-/Org-/Løpe-nr.:  
FORSVARSDPARTEMENTET 972417823

Antall Bygninger:

Bygningsnr: Bygningstype: Tatt i bruk dato:

Sørvend badestrand som grenser til ei stor fylling som er opprusta til friluftsmål med statstilskott. Jfr. mellom anna rapport 2/94 frå Fylkesmannen. Strandlinje ca. 150 m. opprinneleg ca 7 da sikra av kommunen med statstilskott. Eigedomen er nå på 4, 3 da friareal. Regulert som friområde/trafikkområde i reguleringsplan for Tøndergård-Furukollen,- godkjend 22.7.87. Kommunen står som grunneigar av området. (Gnr 29 bnr 132 - Fannegløtt).

Bruksverdi: lokal

Sikringsform: E

Nærtur: J

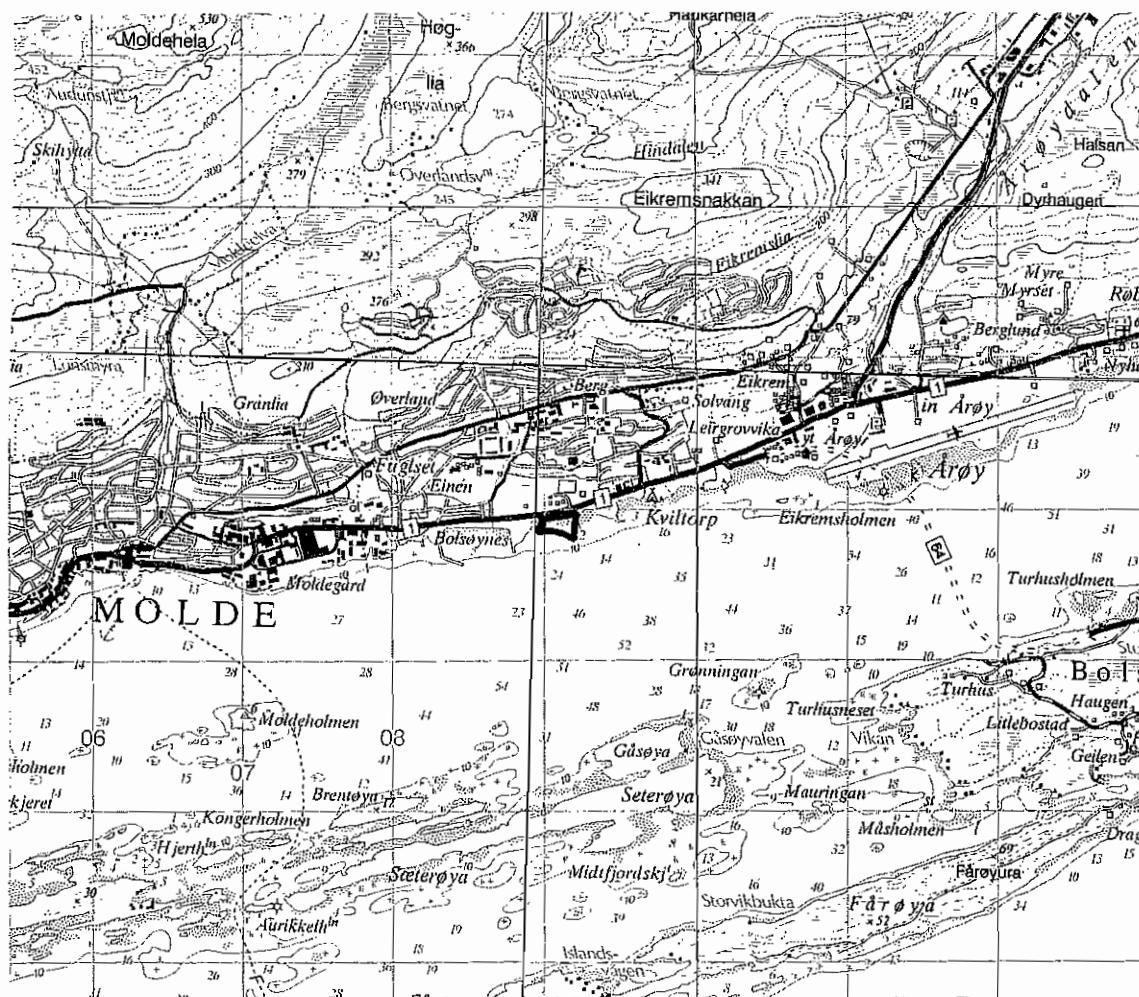
Sikrings-/leigedato 22.06.59

Dagstur:

Egnet bruk: BA

LE

Kartblad nr 1320-3 og 1220-2



Friluftsområde (badestrand)

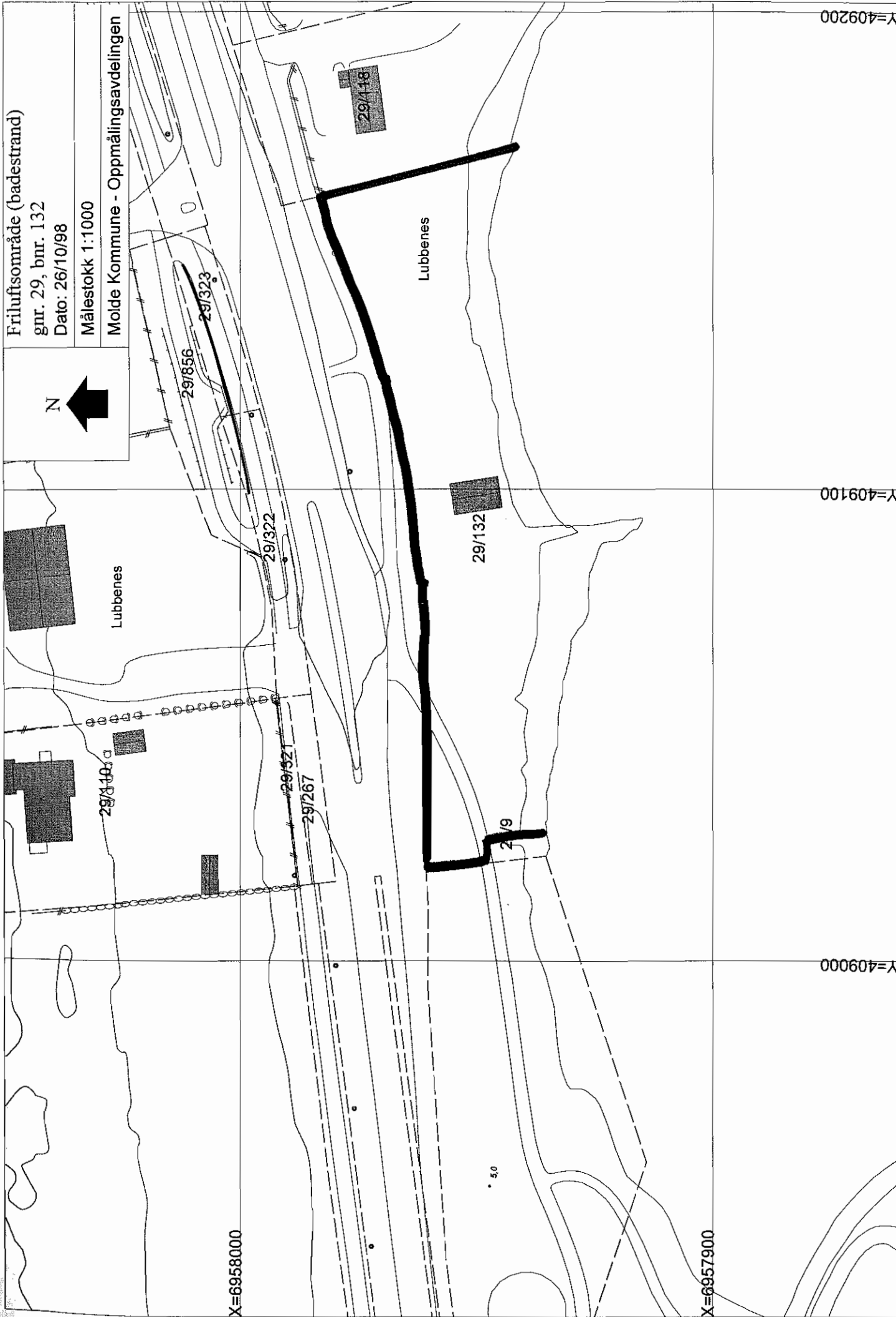
gnr. 29, bnr. 132

Dato: 26/10/98

Målestokk 1:1000

Molde Kommune - Oppmålingsavdelingen

N



X=6958000

X=6957900

Y=409000

Y=409100

Y=409200

=====  
Matrikkel: 1502 29 132 Eiendom nr: 1694340  
Bruksnavn: FANNEGLØTT

Kommunenr: 1502 Kommunnavn: MOLDE Fylke: MØRE OG ROMSDAL  
Gårdsnr: 29 Bruksnr: 132 Fnr: Snr/Ufnr:  
Sameiebrøk: /  
Etableringsdato: 11-12-1959 Antall Teiger:  
Bruk av grunn: P FRIAREAL/IDRETTSAEiend sist oppdatert: 19-01-1988  
Eiend areal: 6525.0 Areal oppdatert: 05-12-1986  
Arealkilde: 1 MÅLEBREV Tinglyst: JA  
Sist omsatt: 11-12-1959 Engangsbeløp:

Koordinat(er) til grunneiendom:

Kartblad: BD111-1-54 Koord.syst: 00 DELVIS REGI X: Y:  
EUREF89/WGS84: Koord.syst: 00 DELVIS REGI X: Y:

Eiendoms Adresse(r):

A.kode	Adressenavn	Husnr	Bokstav	Unr	Pnr	Poststed
00029		132			6400	MOLDE

Eier/Fester/Framfester: Fødsels-/Org-/Løpe-nr.:  
MOLDE KOMMUNE 944020977

Antall Bygninger: 1

Bygningsnr: 13454728 Bygningstype: IKKE UTFYLT Tatt i bruk dato:



Friluftsområde på 85,3 da langs sørsida av Oppdølselva. Delvis skogsbevakst med lauvskog, furuskog og myrparti. Kjøpt med tilskot frå staten. Regulert som friluftsområde i reguleringsplan for Skjevik,- godkjent 7.7.72. Molde kommune står som er grunneigar. (Gnr. 61, bnr.58).

Bruksverdi: lokal

Sikringsform: E

Nærtur: J

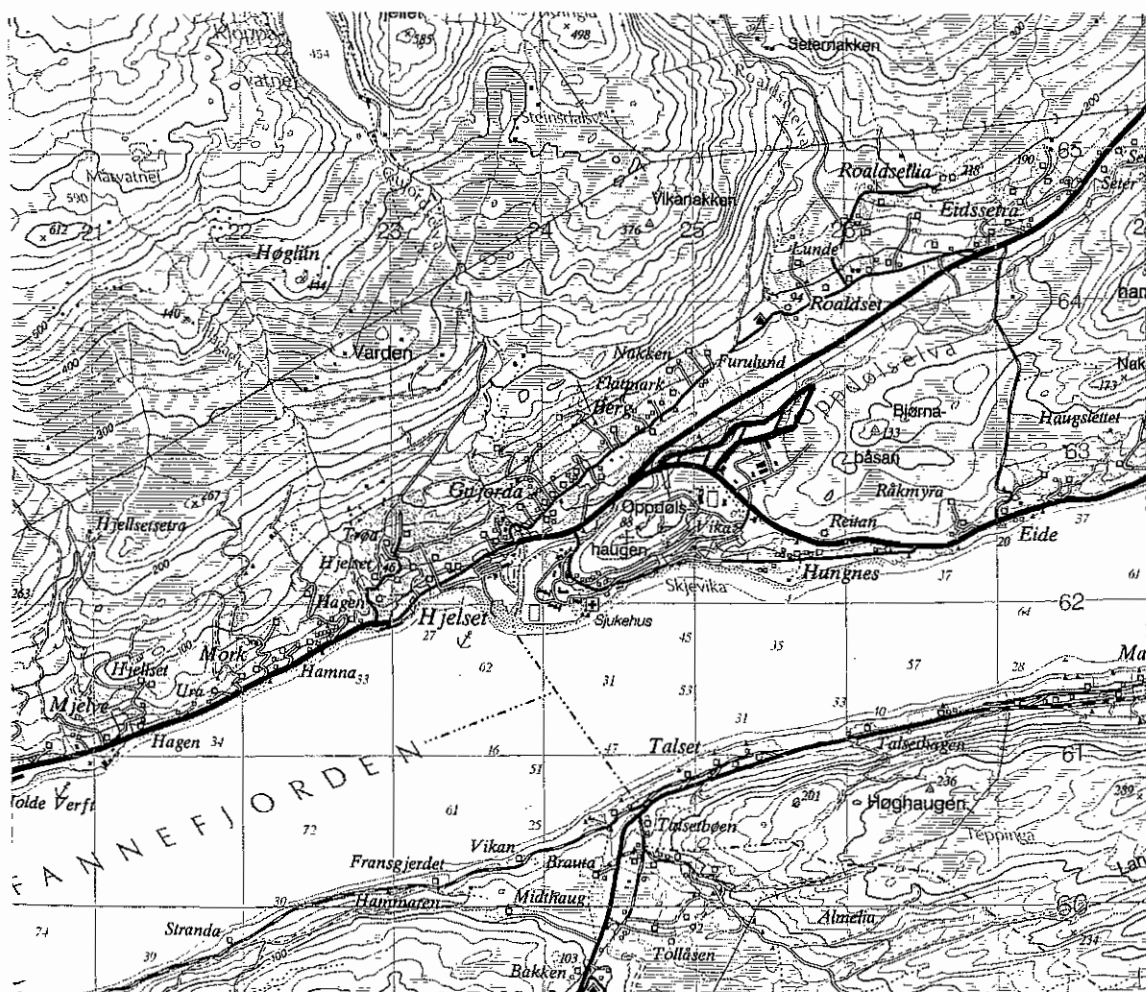
Sikrings-/leigedato 27.04.76

Dagstur:

Egnet bruk: LE

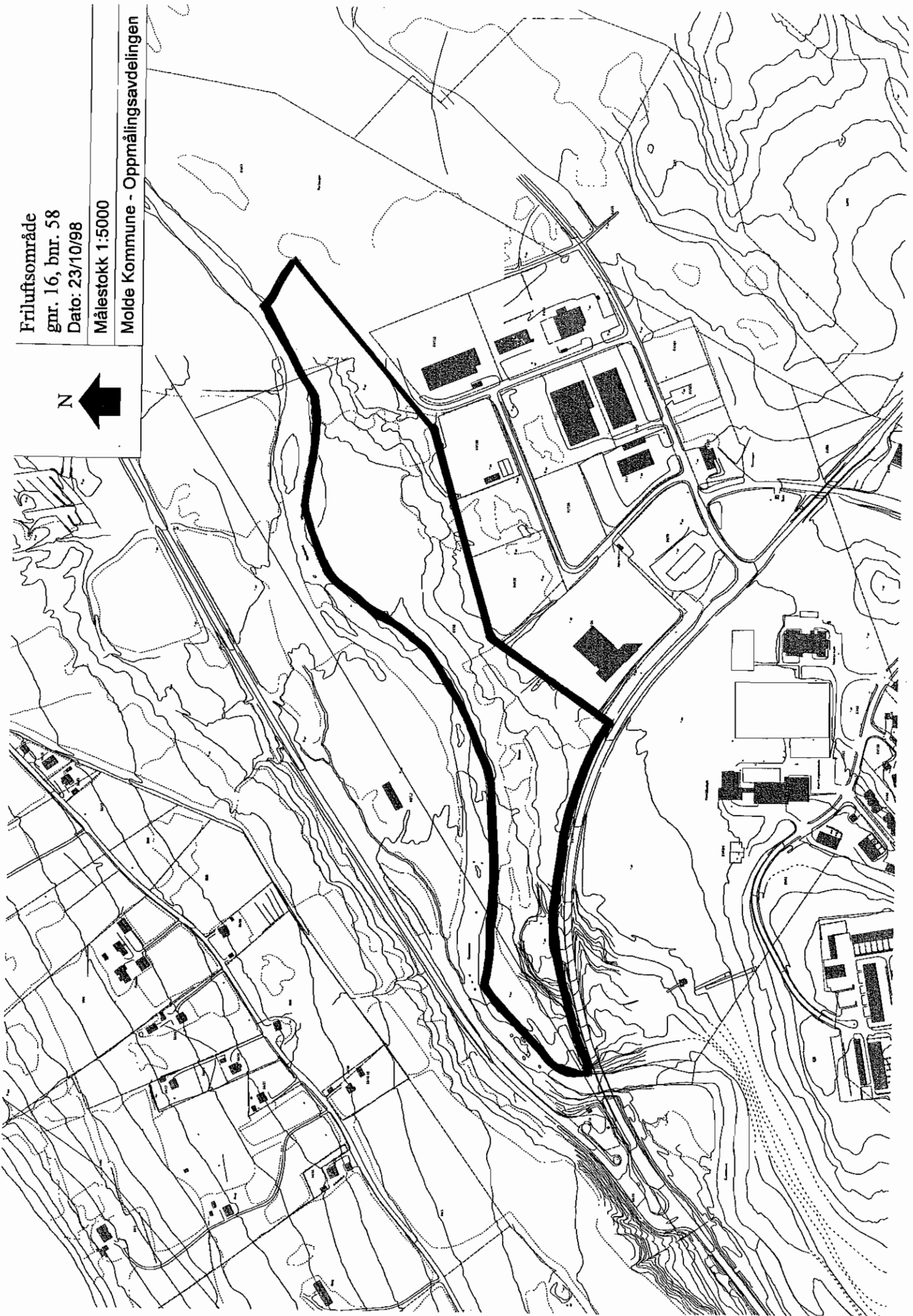
TO

Kartblad nr 1320-4



Friluftsområde  
gnr. 16, bnr. 58  
Dato: 23/10/98  
Målestokk 1:5000

Molde Kommune - Oppmålingsavdelingen



No  
==  
Ma  
Br  
  
Ko  
Gå  
  
Et  
Br  
Ei  
Ar  
Sl  
  
Ko  
Ka  
  
Ei  
A. I  
  
Ei  
MO  
  
Ant  
Byg

=====  
Matrikkel: 1502 61 58 Eiendom nr: 1697041  
Bruksnavn: SKJEVIK FRILUFTSOMRÅDE

Kommunenr: 1502 Kommunnavn: MOLDE Fylke: MØRE OG ROMSDAL  
Gårdsnr: 61 Bruksnr: 58 Fnr: Snr/Ufnr:  
Sameiebrøk: /  
Etableringsdato: 15-10-1975 Antall Teiger:  
Bruk av grunn: P FRIAREAL/IDRETTSAEiend sist oppdatert: 16-05-1988  
Eiend areal: 85270.0 Areal oppdatert: 15-10-1982  
Arealkilde: 1 MÅLEBREV Tinglyst: JA  
Sist omsatt: 15-10-1975 Engangsbeløp:

Koordinat(er) til grunneiendom:

Kartblad: BG112-1-42 Koord.syst: 00 DELVIS REGI X: Y:  
EUREF89/WGS84: Koord.syst: 00 DELVIS REGI X: Y:

Eiendomens Adresse(r):

A.kode Adressenavn Husnr Bokstav Unr Pnr Poststed

Eier/Fester/Framfester: Fødsels-/Org-/Løpe-nr.:  
MOLDE KOMMUNE 944020977

Antall Bygninger:

Bygningsnr: Bygningstype: Tatt i bruk dato:

Område nord-vest for Molde sentrum. Arealet som er på tilsaman 35 dekar er regulert som friområde, og inngår som ein del av byen sin grønstruktur. Reguleringsplanen for Cecilienfryd blei godkjend den 30.9.93. Ein del av området er aktuelt for opparbeiding som leikeområde. Ein annan del er viktig som tilkomst til Moldemarka. Innløyst ved statstilskott. Molde kommune står som grunneigar. (Gnr. 23, bnr. 835).

Bruksverdi: lokal

Sikringsform: E

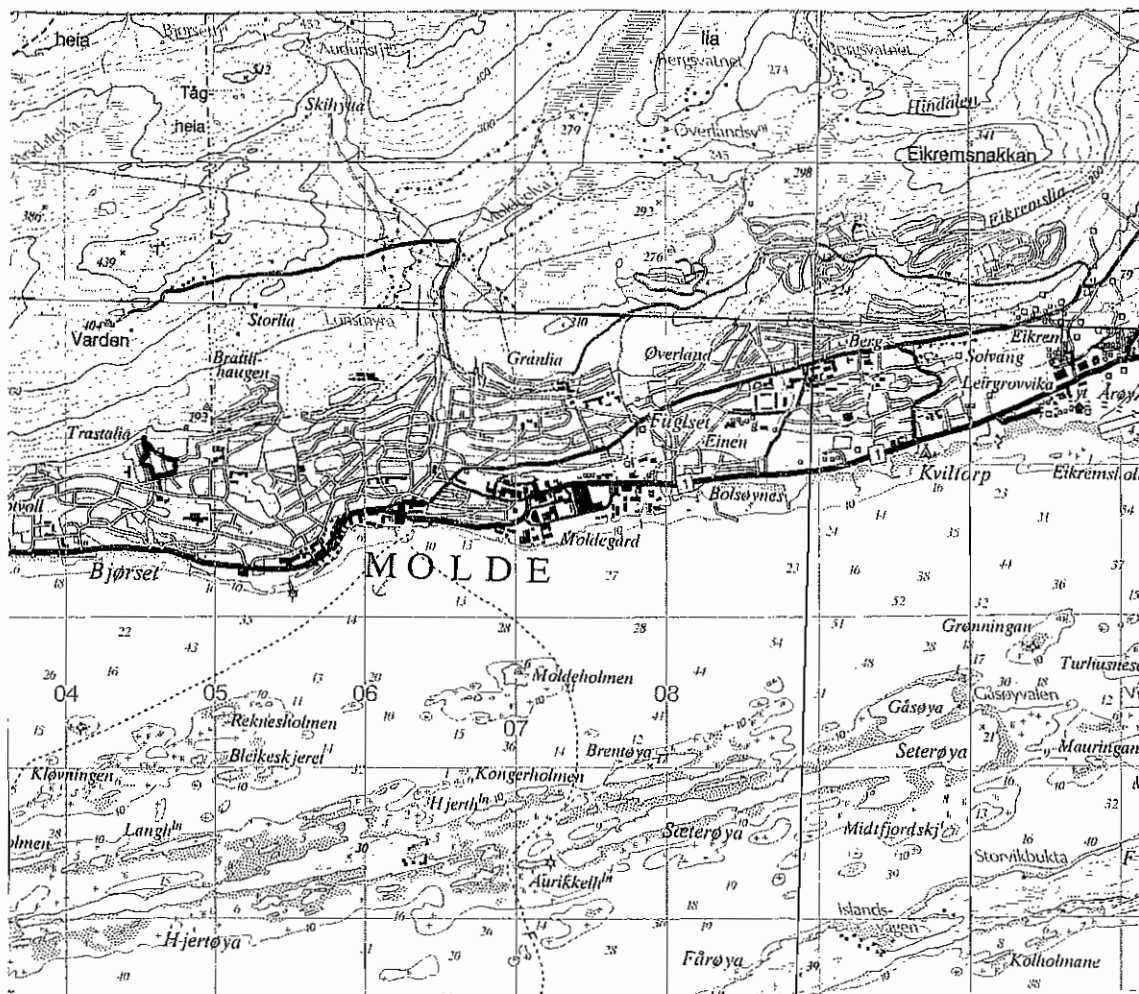
Nærtur: J

Sikrings-/leigedato 29.10.96

Dagstur:

Egnet bruk: LE  
TU

Kartblad nr 1220-2



Friområde  
gnr. 23, bnr. 835  
Dato: 26/10/98



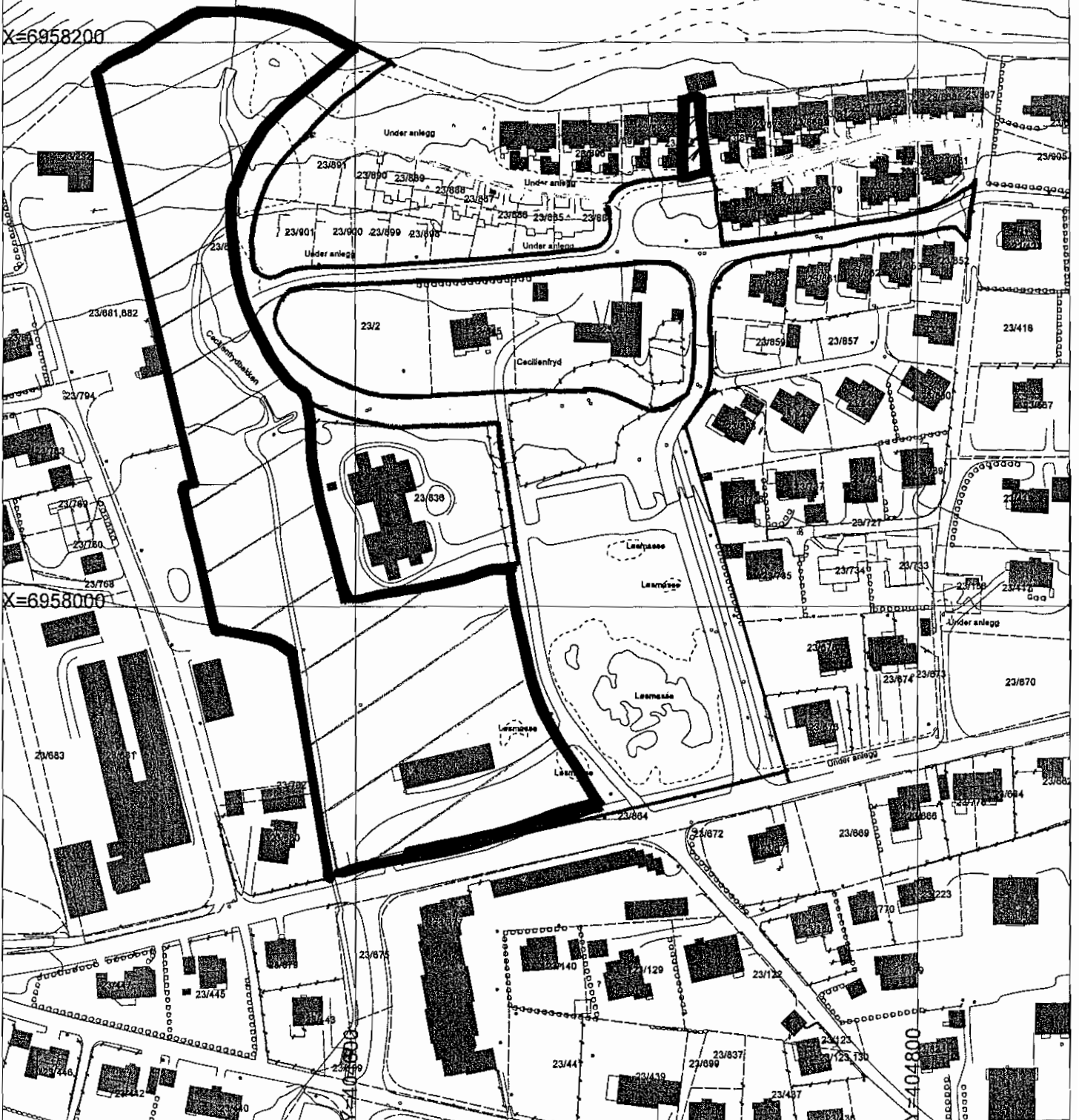
Målestokk 1:2000

Molde Kommune - Oppmålingsavdelingen

X=6958200

X=6958000

X=404800



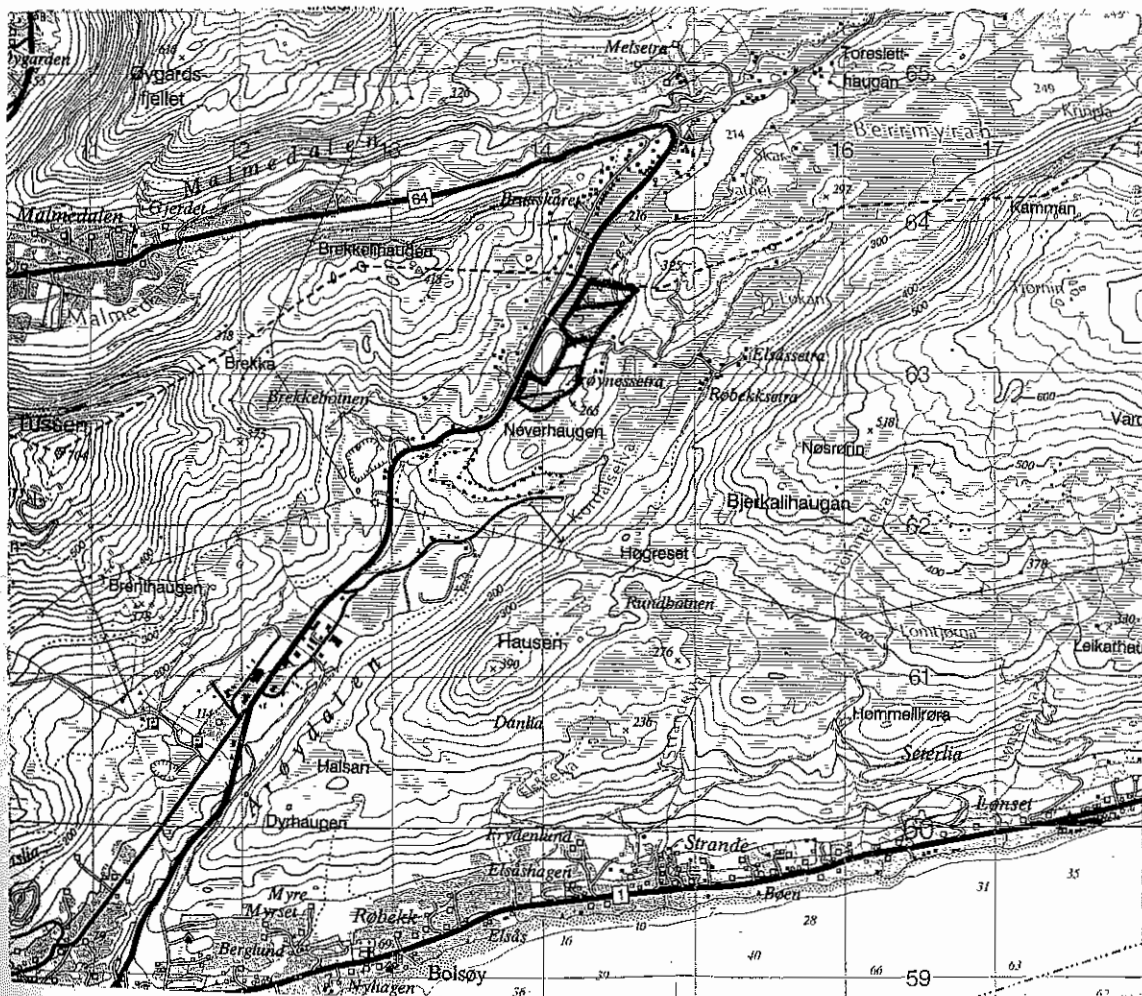




Viktig utgangspunkt for turar i Skarområdet. Jf registrering 30. Stadion og skiløypeområde. Interkommunal reguleringsplan. I reguleringsplanen for Skaret, godkjend 13.12.90, er området som er innløyst med statstilskott regulert som friluftsområde og friområde. Molde kommune står som grunneigar. (Gnr. 34/83 og 35/81.)

**Bruksverdi:** regional  
**Sikringsform:** E  
**Nærtur:** J  
**Sikrings-/leigedato** 19.10.91  
**Dagstur:** J  
**Egnet bruk:** LE  
TO

Kartblad nr 1320-4



Friluft- og friområde  
gnr. 34, bnr. 83 og gnr. 35, bnr. 81  
Dato: 26/10/98



Målestokk 1:5000

Molde Kommune - Oppmålingsavdelingen

X=6963500

X=6963000

X=6962500

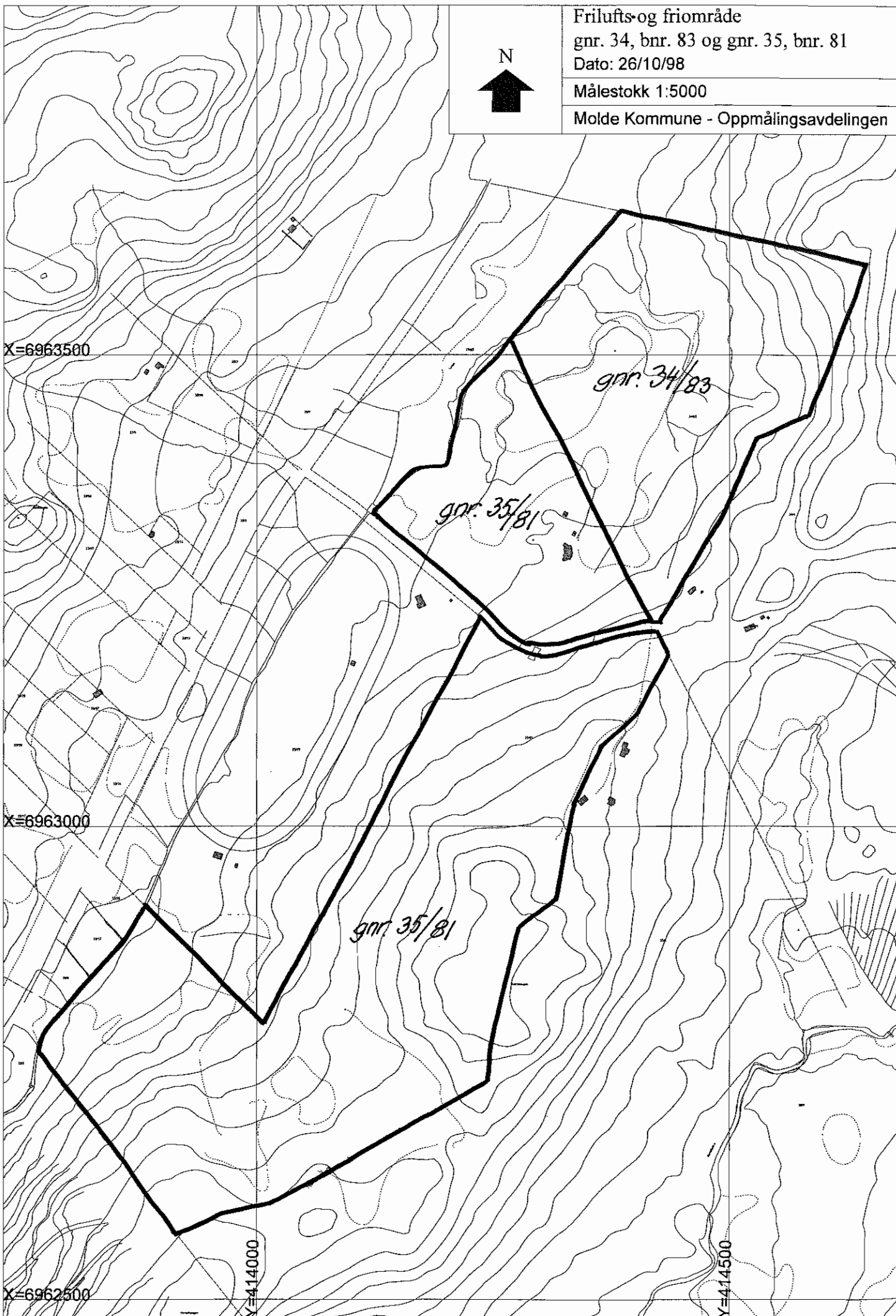
Y=414000

Y=414500

*gnr. 34/83*

*gnr. 35/81*

*gnr. 35/81*



Matrikkel: 1502 34 83 Eiendom nr: 1696118  
 Bruksnavn: STADION I

Kommunenr: 1502 Kommunenavn: MOLDE Fylke: MØRE OG ROMSDAL  
 Gårdsnr: 34 Bruksnr: 83 Fnr: Snr/Ufnr:  
 Sameiebrøk: /

Etableringsdato: 25-04-1991 Antall Teiger:  
 Bruk av grunn: P FRIAREAL/IDRETTSAEiend sist oppdatert: 22-06-1992  
 Eiend areal: 87640.3 Areal oppdatert: 02-12-1991  
 Arealkilde: 1 MÅLEBREV Tinglyst: JA  
 Sist omsatt: 11-09-1991 Engangsbeløp: 328,125

Koordinat(er) til grunneiendom:  
 Kartblad: BE112-1-45 Koord.syst: 54 NGO 64B X: 534250 Y: -54200  
 EUREF89/WGS84: Koord.syst: 23 UTM sone 33 X: 6985743 Y: 109031

Eiendoms Adresse(r):  
 A.kode Adressenavn Husnr Bokstav Unr Pnr Poststed

Eier/Fester/Framfester: Fødsels-/Org-/Løpe-nr.:  
 MOLDE KOMMUNE 944020977

Antall Bygninger:  
 Bygningsnr: Bygningstype: Tatt i bruk dato:

Matrikkel: 1502 35 81 Eiendom nr: 1696201  
 Bruksnavn: FRILUFT I

Kommunenr: 1502 Kommunenavn: MOLDE Fylke: MØRE OG ROMSDAL  
 Gårdsnr: 35 Bruksnr: 81 Fnr: Snr/Ufnr:  
 Sameiebrøk: /

Etableringsdato: 29-05-1991 Antall Teiger:  
 Bruk av grunn: P FRIAREAL/IDRETTSAEiend sist oppdatert: 07-01-1992  
 Eiend areal: 215299.9 Areal oppdatert: 02-12-1991  
 Arealkilde: 1 MÅLEBREV Tinglyst: JA  
 Sist omsatt: 21-06-1991 Engangsbeløp: 442,250

Koordinat(er) til grunneiendom:  
 Kartblad: BE112-1-52 Koord.syst: 54 NGO 64B X: 533600 Y: -54400  
 EUREF89/WGS84: Koord.syst: 23 UTM sone 33 X: 6985116 Y: 108765

Eiendoms Adresse(r):  
 A.kode Adressenavn Husnr Bokstav Unr Pnr Poststed  
 00035 81 6400 MOLDE

Eier/Fester/Framfester: Fødsels-/Org-/Løpe-nr.:  
 MOLDE KOMMUNE 944020977

Antall Bygninger: 2  
 Bygningsnr: Bygningstype: Tatt i bruk dato:  
 13495823 99 ANNET BYGG 19-06-1995  
 16004812 99 ANNET BYGG

Sørvende svaberg med brukbar vegtilkomst og båtlanding. Området blir mykje nytta som badeplass og fiskeplass. Sikra ved statstilskot (12 da). Kommunen står som grunneigar av området. (Gnr 3 bnr 347).

**Bruksverdi:** lokal

**Sikringsform:** E

**Nærtur:** J

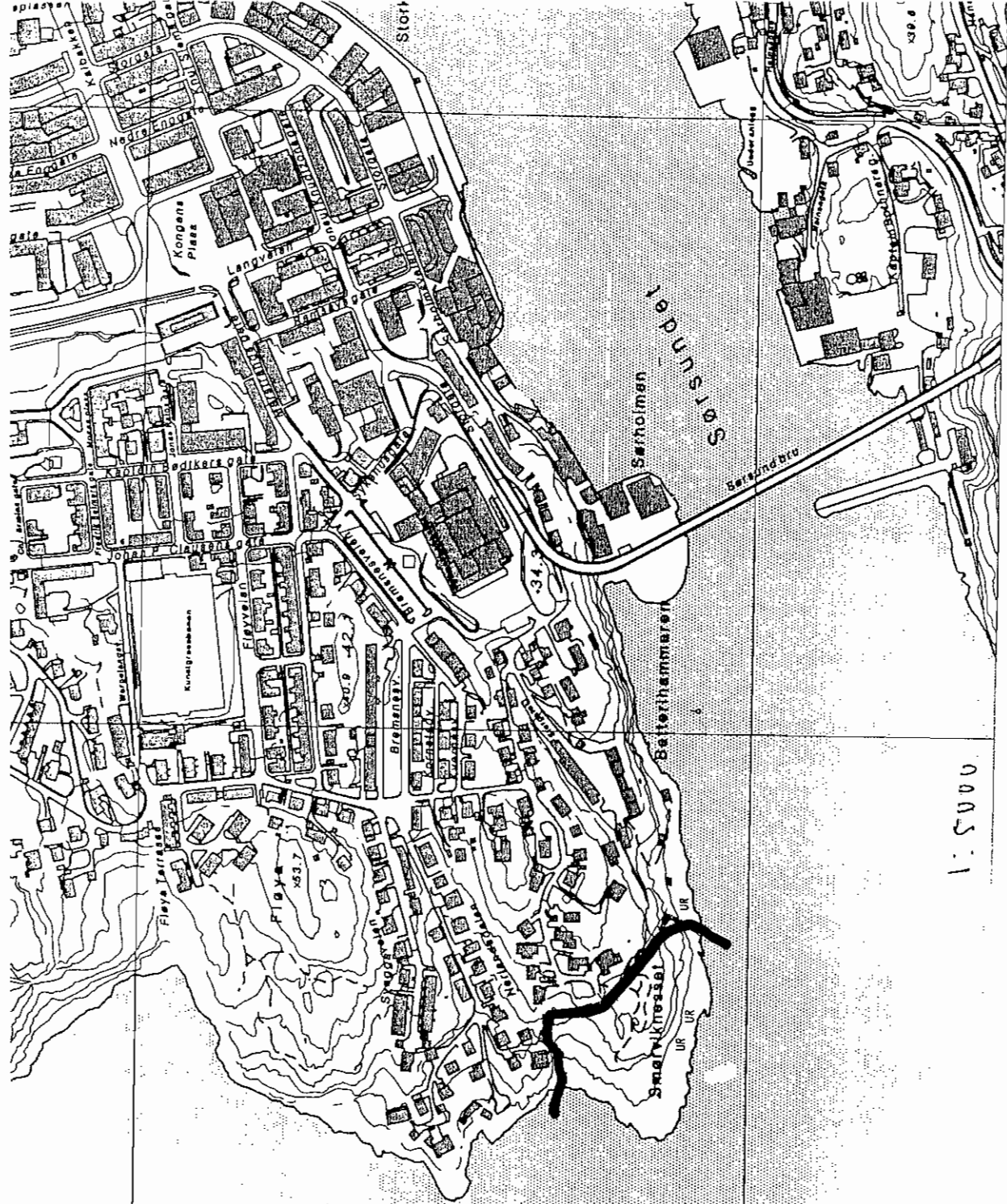
**Sikrings-/leigedato** 21.12.67

**Dagstur:**

**Egnet bruk:** BA

Kartblad nr 1321-2 og 1321-3





1:5000



=====  
Matrikkel: 1503 3 347 Eiendom nr: 1699942  
Bruksnavn: 508

Kommunenr: 1503 Kommunenavn: KRISTIANSUND Fylke: MØRE OG ROMSDAL  
Gårdsnr: 3 Bruksnr: 347 Fnr: Snr/Ufnr:  
Sameiebrøk: /

Etableringsdato: 15-02-1951 Antall Teiger: 1  
Bruk av grunn: P FRIAREAL/IDRETTSAEiend sist oppdatert: 10-03-1997  
Eiend areal: 10563.4 Areal oppdatert: 31-01-1996  
Arealkilde: 1 MÅLEBREV Tinglyst: JA  
Sist omsatt: 26-03-1966 Engangsbeløp:

Koordinat(er) til grunneiendom:

Kartblad: B7-I Koord.syst: 54 NGO 64B X: 569100 Y: -33741  
EUREF89/WGS84: Koord.syst: 23 UTM sone 33 X: 7018352 Y: 132994

Eiendomens Adresse(r):

A.kode Adressenavn Husnr Bokstav Unr Pnr Poststed

Eier/Fester/Framfester: Fødsels-/Org-/Løpe-nr.:  
KRISTIANSUND KOMMUNE 945281871

Antall Bygninger:

Bygningsnr: Bygningstype: Tatt i bruk dato:

Strandområde på Innlandet,- dels også sandstrand. Brukbar tilkomst med veg samt brukbar tilkomst for båt. Området blir nytta som badeplass og sportsfiskeplass. Inngår i reguleringsplan for Innlandet,- stadfesta 25.03.57. Statstilskott til parkeringsplass i 1976. Siste innløyasing med statstilskott i 1993. Kommunen står som grunneigar av området. (Gnr 2 bnr 502 og 503.)

**Bruksverdi:** lokal

**Sikringsform:** E

**Nærtur:** J

**Sikrings-/leigedato:** 17.06.93

**Dagstur:**

**Egnet bruk:** BA

FI

LE

Kartblad nr 1321-2 og 1321-3





(KRISTIANSUND)

436



M 1:5000

N  
=  
M  
B  
K  
G  
E  
B  
E  
A  
S  
K  
K  
E  
A  
E  
K

Matrikkel: 1503 2 502 Eiendom nr: 1699500  
Bruksnavn: MATR.NR.1814

Kommunenr: 1503 Kommunenavn: KRISTIANSUND Fylke: MØRE OG ROMSDAL  
Gårdsnr: 2 Bruksnr: 502 Fnr: Snr/Ufnr:  
Sameiebrøk: /  
Etableringsdato: 04-01-1954 Antall Teiger: 1  
Bruk av grunn: U UOPPGITT Eiend sist oppdatert: 26-06-1998  
Eiend areal: Areal oppdatert:  
Arealkilde: ? IKKE DEFINERT Tinglyst: JA  
Sist omsatt: 04-01-1954 Engangsbeløp:

Koordinat(er) til grunneiendom:

Kartblad: Koord.syst: ?? IKKE DEFINE X: Y:  
EUREF89/WGS84: Koord.syst: ?? IKKE DEFINE X: Y:

Eiendomens Adresse(r):

A.kode	Adressenavn	Husnr	Bokstav	Unr	Pnr	Poststed
08900	SKJÆRVAVEIEN	7			6500	KRISTIANSUND N
08900	SKJÆRVAVEIEN	9			6500	KRISTIANSUND N

Eier/Fester/Framfester: Fødsels-/Org-/Løpe-nr.:  
KRISTIANSUND KOMMUNE 945281871

Antall Bygninger: 3

Bygningsnr:	Bygningstype:	Tatt i bruk dato:
12591683	61 UNDERVISN./FORSKNING	15-06-1961
12639066	61 UNDERVISN./FORSKNING	15-06-1961
12652615	01 REN ENEBOLIG	15-10-1963

Matrikkel: 1503 2 503 Eiendom nr: 1699501  
Bruksnavn: MATR.NR. 1815

Kommunenr: 1503 Kommunenavn: KRISTIANSUND Fylke: MØRE OG ROMSDAL  
Gårdsnr: 2 Bruksnr: 503 Fnr: Snr/Ufnr:  
Sameiebrøk: /  
Etableringsdato: 04-01-1954 Antall Teiger: 1  
Bruk av grunn: U UOPPGITT Eiend sist oppdatert: 12-12-1994  
Eiend areal: Areal oppdatert:  
Arealkilde: ? IKKE DEFINERT Tinglyst: JA  
Sist omsatt: 04-01-1954 Engangsbeløp:

Koordinat(er) til grunneiendom:

Kartblad: C 8 Koord.syst: 00 DELVIS REGI X: Y:  
EUREF89/WGS84: Koord.syst: 00 DELVIS REGI X: Y:

Eiendomens Adresse(r):

A.kode	Adressenavn	Husnr	Bokstav	Unr	Pnr	Poststed

Eier/Fester/Framfester: Fødsels-/Org-/Løpe-nr.:  
KRISTIANSUND KOMMUNE 945281871

Antall Bygninger: 1

Bygningsnr:	Bygningstype:	Tatt i bruk dato:
12626738	69 ANDRE OFF. BYGG	15-06-1985

Knauset, tildels bratt lyngmark mot sjøen. Blir brukt som fottur- område, særleg i samband med sportsfiske. Gløsvågen er ein smal, grunn våg som går over i eit brakkvatn og vidare dalsenking aust på Nordlandet. Gløsvågen er verna etter naturvernlova og er mellom anna eit egna undervisningsobjekt på grunn av rik vassfuglfauna og frodig flora. Det er planlagt fleire nye bustadsfelt i denne delen av kommunen. 400 da er erverva med statstilskott.

Kristiansund kommune står som grunneigar av arealet. (Gnr 32 bnr 39 samt del av 32/35).

**Bruksverdi:** lokal

**Sikringsform:** E

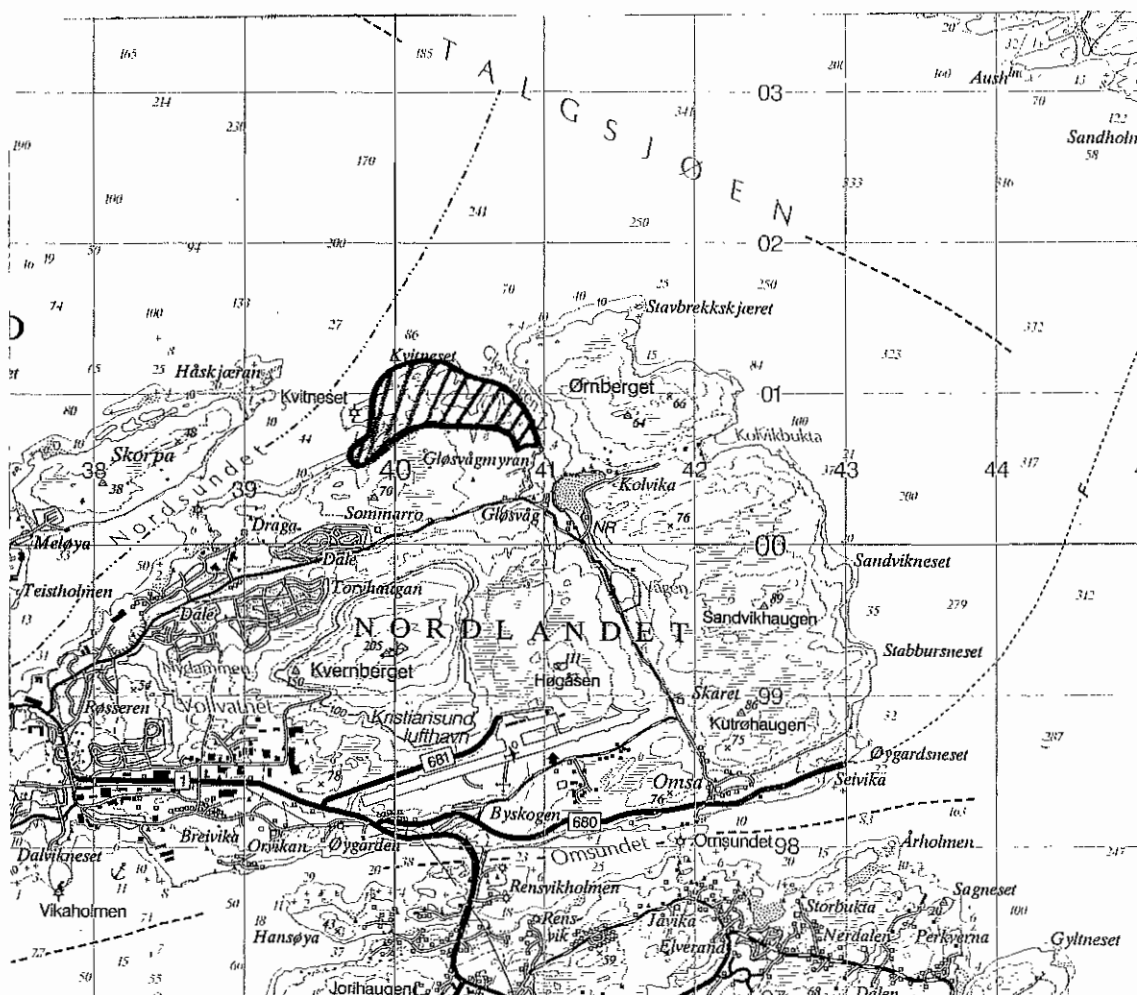
**Nærtur:** J

**Sikrings-/leigedato** 30.01.78

**Dagstur:**

**Egnet bruk:** FI  
LE  
TO

Kartblad nr 1321-2





=====  
 Matrikkel: 1503 32 35 Eiendom nr: 1705303

Kommunenr: 1503 Kommunnavn: KRISTIANSUND Fylke: MØRE OG ROMSDAL  
 Gårdsnr: 32 Bruksnr: 35 Fnr: Snr/Ufnr:  
 Sameiebrøk: /  
 Etableringsdato: 05-10-1970 Antall Teiger: 1  
 Bruk av grunn: L LANDBRUK/FISKE Eiend sist oppdatert: 09-01-1996  
 Eiend areal: 496986.9 Areal oppdatert: 09-01-1996  
 Arealkilde: 3 MIDLERTIDIG FORRETINGLYST: JA  
 Sist omsatt: 22-12-1971 Engangsbeløp:

Koordinat(er) til grunneiendom:

Kartblad: H2,H3,I3,I2 Koord.syst: 54 NGO 64B X: 571500 Y: -28800  
 EUREF89/WGS84: Koord.syst: 23 UTM sone 33 X: 7020233 Y: 138162

Eiendomens Adresse(r):

A.kode Adressenavn Husnr Bokstav Unr Pnr Poststed

Eier/Fester/Framfester: Fødsels-/Org-/Løpe-nr.:  
 KRISTIANSUND KOMMUNE 945281871

Antall Bygninger: 4

Bygningsnr:	Bygningstype:	Tatt i bruk dato:
12626614	99 ANNET BYGG	15-06-1980
12626622	99 ANNET BYGG	15-06-1980
178806289	99 ANNET BYGG	
178806297	99 ANNET BYGG	

=====  
 Matrikkel: 1503 32 39 Eiendom nr: 1705307

Kommunenr: 1503 Kommunnavn: KRISTIANSUND Fylke: MØRE OG ROMSDAL  
 Gårdsnr: 32 Bruksnr: 39 Fnr: Snr/Ufnr:  
 Sameiebrøk: /  
 Etableringsdato: 30-11-1978 Antall Teiger: 1  
 Bruk av grunn: U UOPPGITT Eiend sist oppdatert: 14-02-1986  
 Eiend areal: Areal oppdatert:  
 Arealkilde: ? IKKE DEFINERT Tinglyst: JA  
 Sist omsatt: Engangsbeløp:

Koordinat(er) til grunneiendom:

Kartblad: Koord.syst: ?? IKKE DEFINE X: Y:  
 EUREF89/WGS84: Koord.syst: ?? IKKE DEFINE X: Y:

Eiendomens Adresse(r):

A.kode Adressenavn Husnr Bokstav Unr Pnr Poststed

Eier/Fester/Framfester: Fødsels-/Org-/Løpe-nr.:  
 KRISTIANSUND KOMMUNE 945281871

Antall Bygninger:

Bygningsnr:	Bygningstype:	Tatt i bruk dato:

Variert og kupert terreng med myrer, skog og bergknattar. Utkikkspunkt på toppen av Kvennberget. Tilhaldsstad for rådyr og hjort. I vestre del ligg Vollvatnet, to oppdemte basseng. Med sine karakteristiske formasjonar har det stor landskapesetisk verdi, i tillegg til at det er mykje brukt som turterreng. Rundt Vollvatnet og Røssern er det viktige fornminneverdiar som høyrer til Fosnakulturen. Ein del av området ligg innafør reguleringsplan for Røssern godkjend 22.09.78 og ein annan del er omfatta av reguleringsplan for Torvhaugen,- godkjend 6.10.80. Området er kjøpt med statstilskott og er på tilsaman 1015 dekar. Kristiansund kommune står som grunneigar av området. Gnr 31 bnr 308).

**Bruksverdi:** lokal

**Sikringsform:** E

**Nærtur:** J

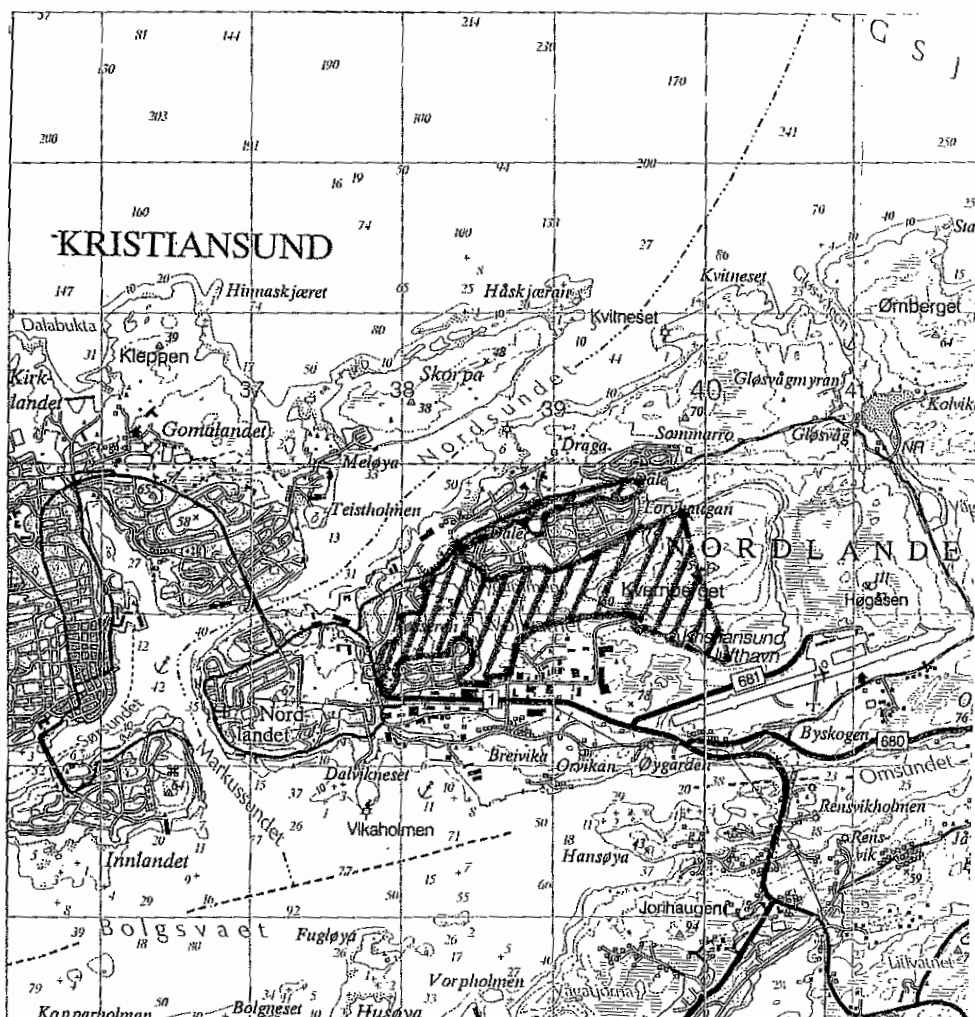
**Sikrings-/leigedato** 30.11.84

**Dagstur:**

**Egnet bruk:** KA

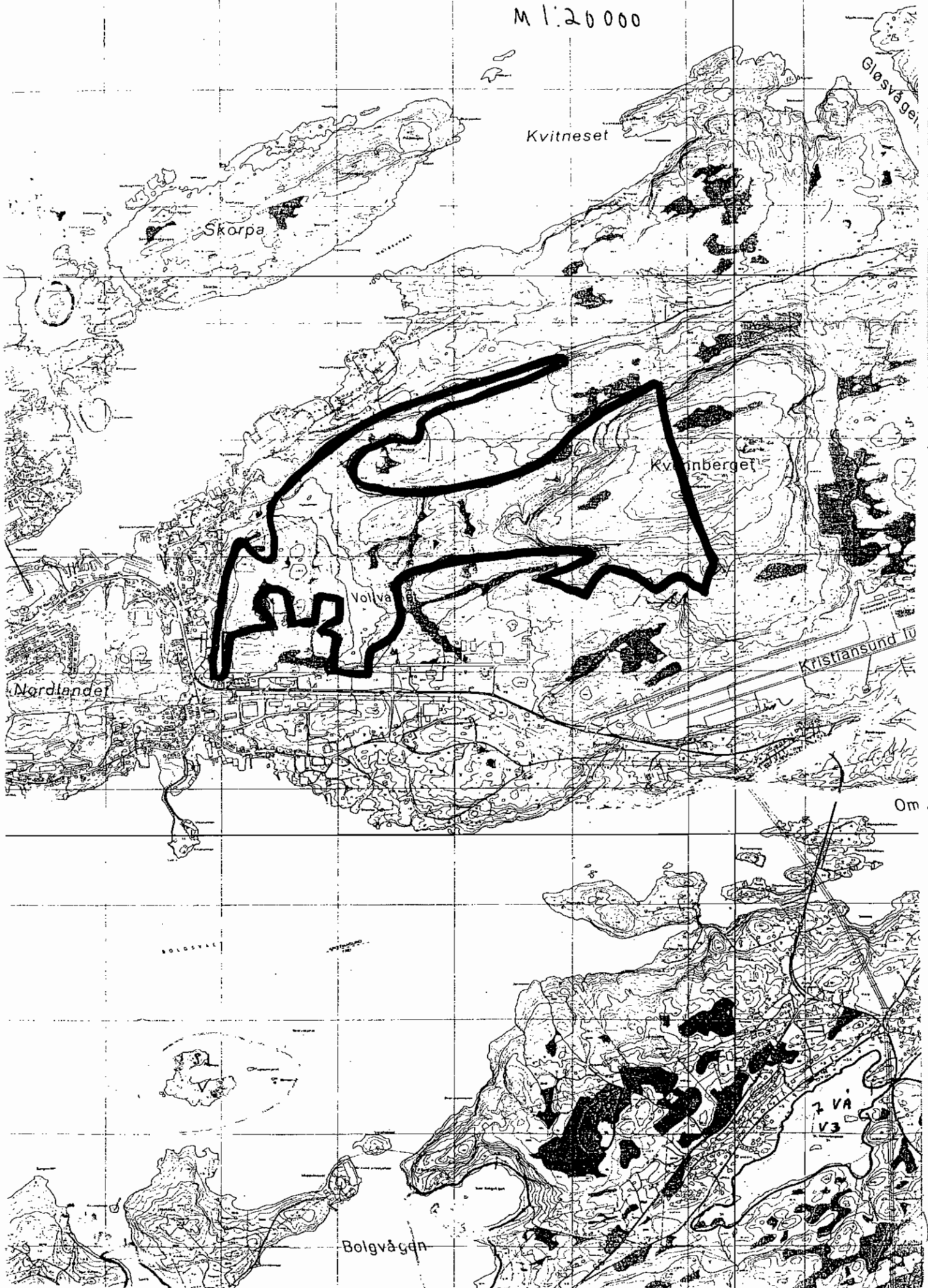
LE

Kartblad nr 1321-2





M 1:20 000



No  
==  
Ma  
Ko  
Gå  
Et  
Br  
Ei  
Ar  
Si  
Ko  
Ka  
  
Ei  
A.  
  
Ei  
AN  
KR  
  
An  
By

Om

7 VA  
V3

=====  
Matrikkel: 1503 31 308 1 Eiendom nr: 1704485  
=====

Kommunenr: 1503 Kommunnavn: KRISTIANSUND Fylke: MØRE OG ROMSDAL  
Gårdsnr: 31 Bruksnr: 308 Fnr: 1 Snr/Ufnr:  
Sameiebrøk: /  
Etableringsdato: Antall Teiger:  
Bruk av grunn: U UOPPGITT Eiend sist oppdatert: 27-09-1989  
Eiend areal: Areal oppdatert:  
Arealkilde: ? IKKE DEFINERT Tinglyst: JA  
Sist omsatt: 21-06-1989 Engangsbeløp:

Koordinat(er) til grunneiendom:  
Kartblad: Koord.syst: ?? IKKE DEFINE X: Y:  
EUREF89/WGS84: Koord.syst: ?? IKKE DEFINE X: Y:

Eiendoms Adresse(r):  
A.kode Adressenavn Husnr Bokstav Unr Pnr Poststed

Eier/Fester/Framfester: Fødsels-/Org-/Løpe-nr.:  
ANGVIK EVA 060762  
KRISTIANSUND KOMMUNE 945281871

Antall Bygninger:  
Bygningsnr: Bygningstype: Tatt i bruk dato:



Området ligg nordvest på Nordlandet mot Tustna. Omlag 1,5 km strandlinje. Variert terreng med skog, myr og knausar. 870 da erverva med støtte frå staten. Langs stranda er det gode sportsfiskeplassar. PA: Statstilskott (50 % i 1980). Kommunen står som grunneigar av området. (Gnr 32 bnr 31).

Bruksverdi: lokal

Sikringsform: E

Nærtur: J

Sikrings-/leigedato 26.01.67

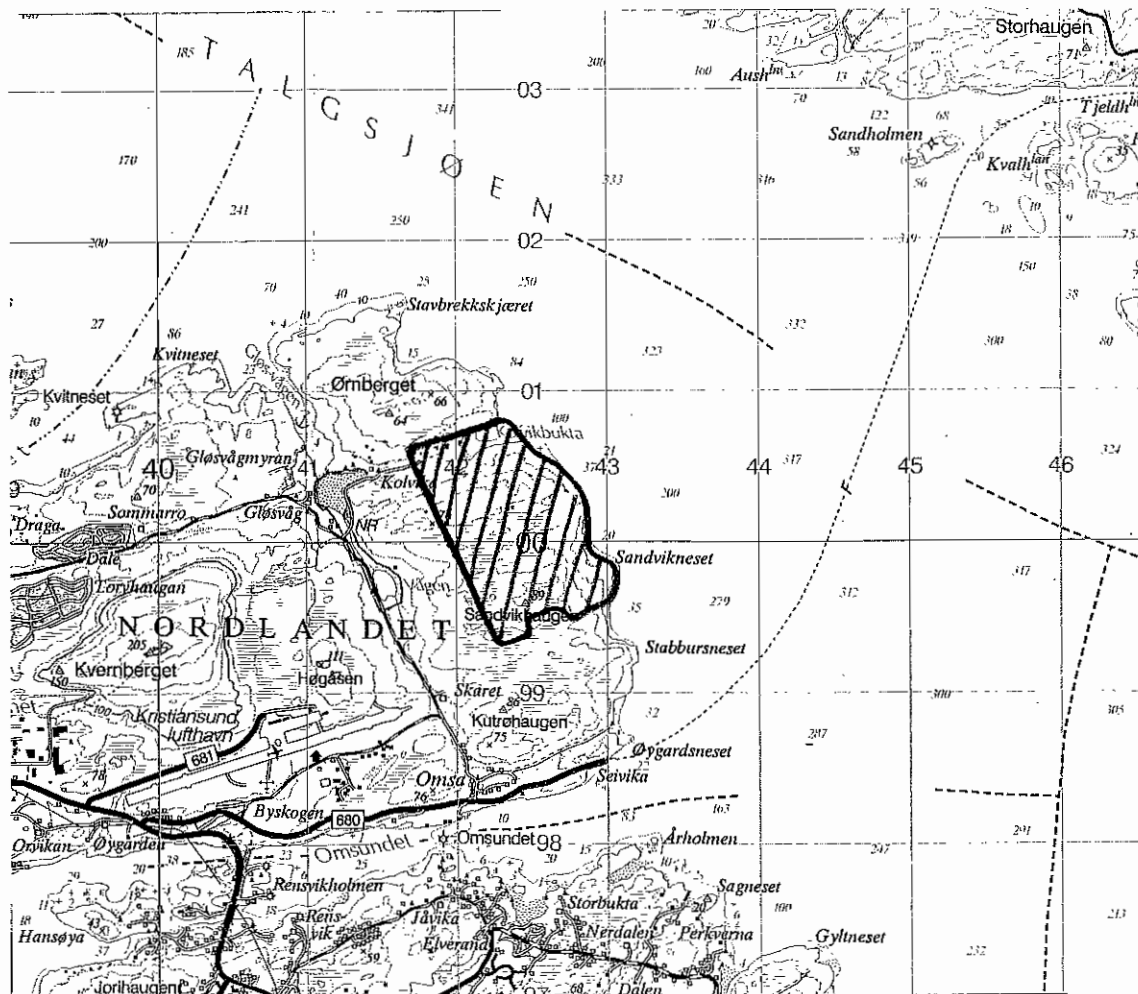
Dagstur:

Egnet bruk: BA

FI

LE

Kartblad nr 1321-2







Området grenser i vest, nord og aust mot bustadområde på Nordlandet. Størstedelen er svaberg. Lite vegetasjon. 13 da sikra ved statstilskott. Inngår i reguleringsplan "Friområde ved Omagata - Remlan,- godkjend 3.7.72. Kommunen står som grunneigar. (Gnr 10 bnr 751.)

Bruksverdi: lokal

Sikringsform: E

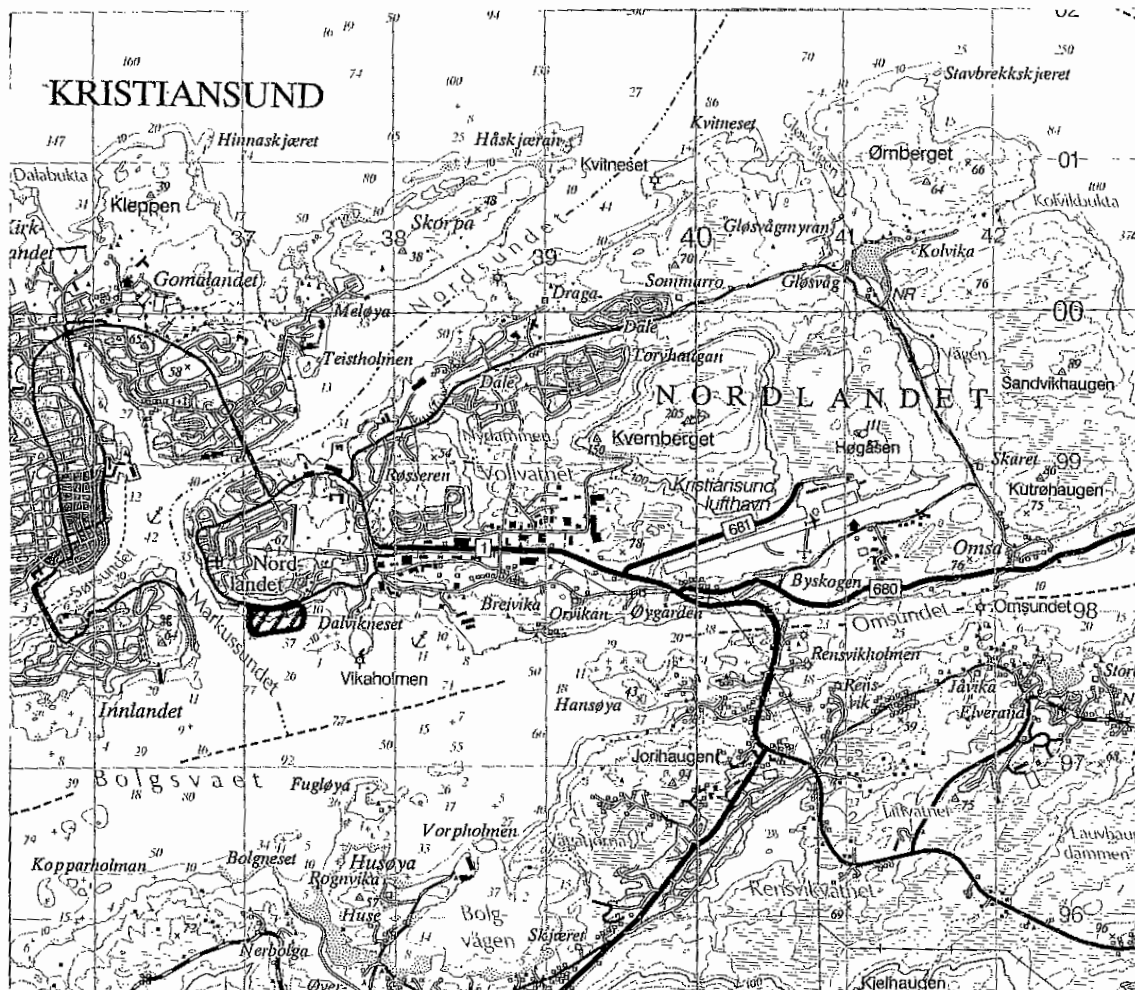
Nærtur: J

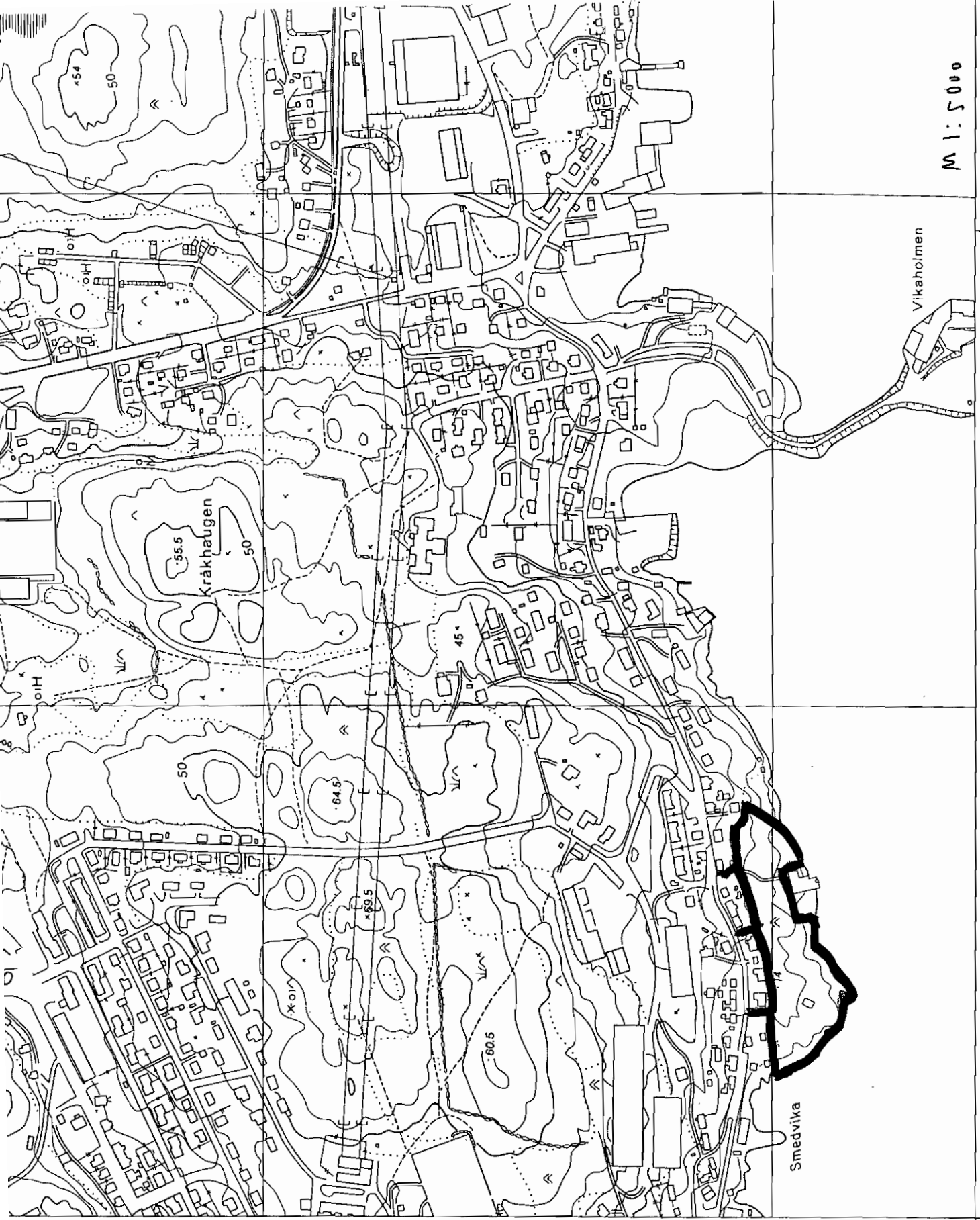
Sikrings-/leigedato 21.04.78

Dagstur:

Egnet bruk: LE

Kartblad nr 1321-2





M 1: 5 000

438

X568800  
Y-52000

AVONORISK VÄRDERI

No  
==  
Ma  
Br  
  
Koi  
Gå:  
  
Et:  
Br  
Eie  
Ar  
Si  
  
Koc  
Kai  
  
Eie  
A.3  
  
Eie  
KRI  
  
Ant  
Byg

=====  
Matrikkel: 1503 10 751 Eiendom nr: 1703940  
Bruksnavn: MATR.NR.2177  
=====

Kommunenr: 1503 Kommunnavn: KRISTIANSUND Fylke: MØRE OG ROMSDAL  
Gårdsnr: 10 Bruksnr: 751 Fnr: Snr/Ufnr:  
Sameiebrøk: /  
Etableringsdato: 26-05-1976 Antall Teiger: 1  
Bruk av grunn: U UOPPGITT Eiend sist oppdatert: 17-03-1997  
Eiend areal: 12637.0 Areal oppdatert: 25-07-1996  
Arealkilde: 1 MÅLEBREV Tinglyst: JA  
Sist omsatt: 26-05-1976 Engangsbeløp:

Koordinat(er) til grunneiendom:

Kartblad: Koord.syst: ?? IKKE DEFINE X: Y:  
EUREF89/WGS84: Koord.syst: ?? IKKE DEFINE X: Y:

Eiendomens Adresse(r):

A.kode Adressenavn Husnr Bokstav Unr Pnr Poststed

Eier/Fester/Framfester: Fødsels-/Org-/Løpe-nr.:  
KRISTIANSUND KOMMUNE 945281871

Antall Bygninger:

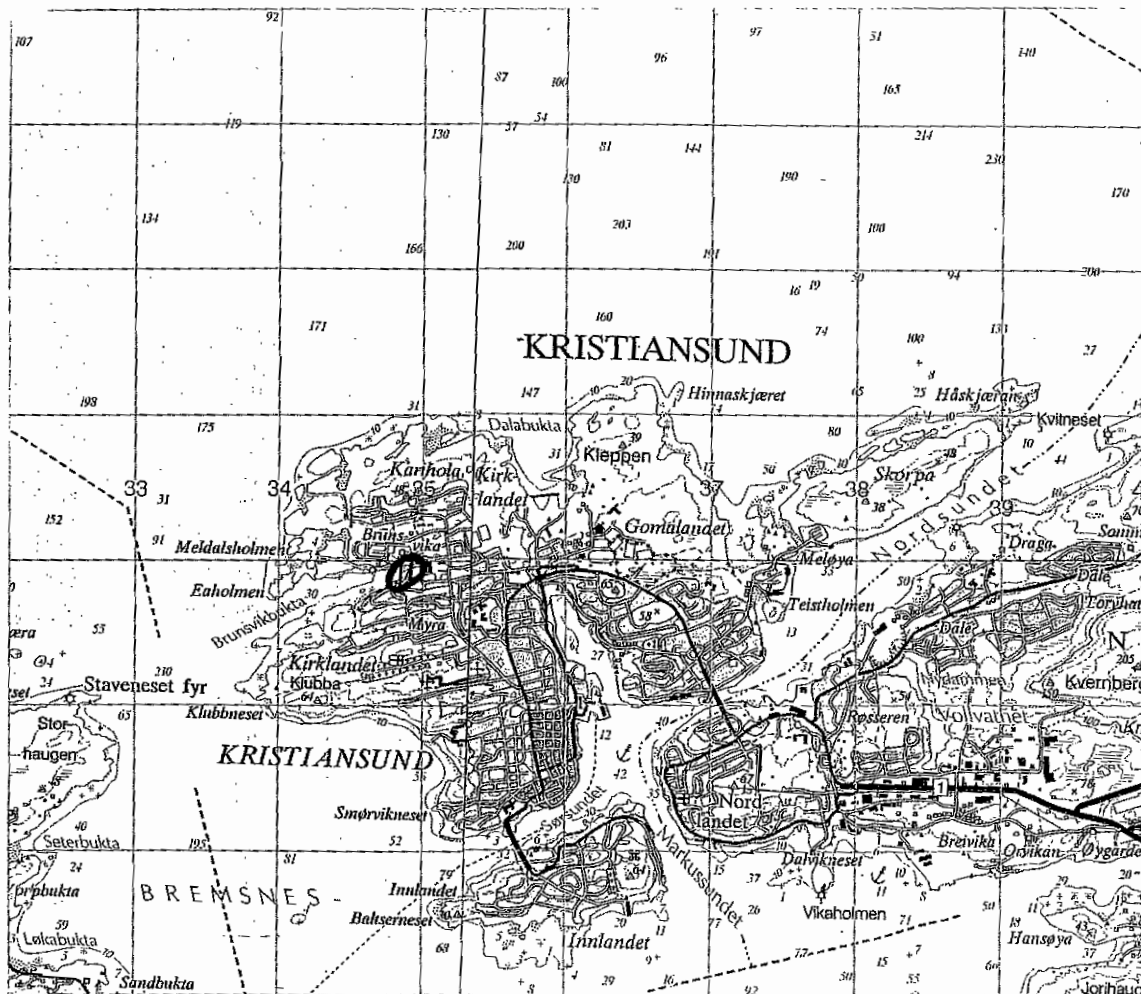
Bygningsnr: Bygningstype: Tatt i bruk dato:

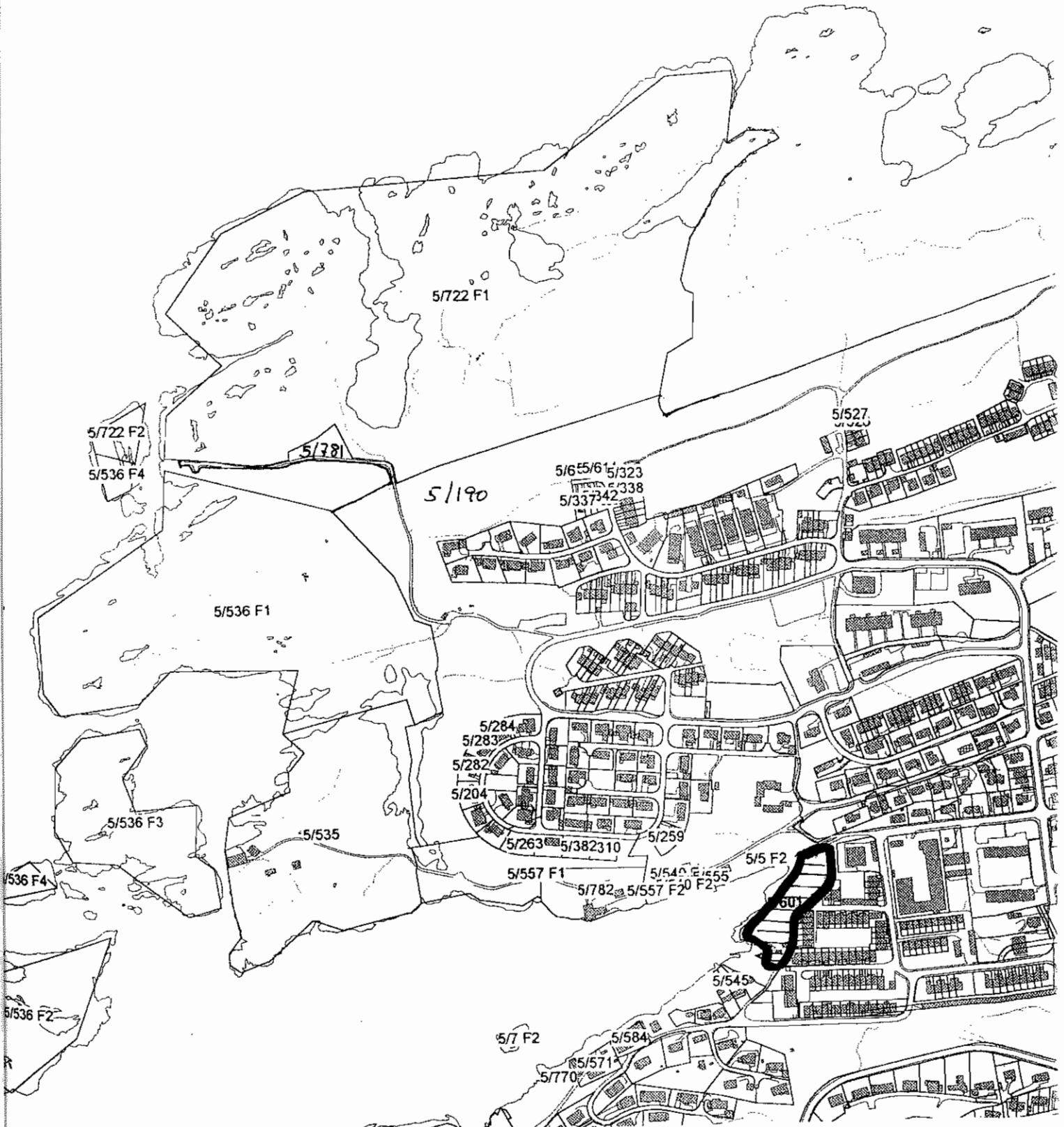


Nærmiljø- og badeplass på 9 dekar på nordvestsida av Kirkelandet. Inngår i reguleringsplan for Brunsvika, - godkjend 30.10.85. Kommunalt område sikra med statstilskott. (Gnr 5 bnr 601.)

Bruksverdi: lokal                      Sikringsform: E  
 Nærtur: J                                Sikrings-/leigedato 04.08.78  
 Dagstur: J  
 Egnert bruk: BA  
    LE

Kartblad nr 1321-2 og 1321-3





=====

Matrikkel: 1503 5 601 Eiendom nr: 1701392  
 Bruksnavn: MATR.NR.2190

Kommunenr: 1503 Kommunnavn: KRISTIANSUND Fylke: MØRE OG ROMSDAL  
 Gårdsnr: 5 Bruksnr: 601 Fnr: Snr/Ufnr:  
 Sameiebrøk: /  
 Etableringsdato: 01-06-1978 Antall Teiger: 1  
 Bruk av grunn: U UOPPGITT Eiend sist oppdatert: 18-03-1997  
 Eiend areal: 5303.0 Areal oppdatert: 14-02-1986  
 Arealkilde: 1 MÅLEBREV Tinglyst: JA  
 Sist omsatt: Engangsbeløp:

Koordinat(er) til grunneiendom:

Kartblad: Koord.syst: ?? IKKE DEFINE X: Y:  
 EUREF89/WGS84: Koord.syst: ?? IKKE DEFINE X: Y:

Eiendoms Adresse(r):

A.kode Adressenavn Husnr Bokstav Unr Pnr Poststed

Eier/Fester/Framfester: Fødsels-/Org-/Løpe-nr.:  
 KRISTIANSUND KOMMUNE 945281871

Antall Bygninger:

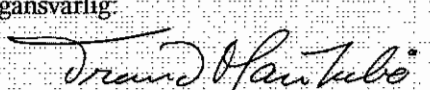

Bygningsnr: Bygningstype: Tatt i bruk dato:



# FYLKESMANNEN I MØRE OG ROMSDAL

Miljøvernavdelinga

Fylkeshuset, 6400 Molde

	1999:1
	Tilgjengeleg: Åpen
Tittel: Friluftslivsområde i Møre og Romsdal sikra med statleg medverknad	Dato: 1.2.99
Forfatter: Kjell Lyse, miljøvernavdelinga	Sidetal: 79 + kart
<p>I 1995 ga fylkesmannen ut eit friluftslivskart for fylket (naturatlas,-tema friluftsliv) med tekstdel frå naturbasen. Vi såg den gongen behov for å arbeide vidare med kvalitetsikring og oppdatering av dei områda som var sikra med statleg medverknad. Av ulike årsaker var arkivmaterialet hos fylkesmannen mangefullt, og vi fekk hjelp frå aktuelle kommunar, Miljøverndepartementet og Direktoratet for naturforvaltning til å hente inn data. Områdeopplysningar og kart, slik dei nå ligg føre, er i samsvar med eventuelle kommunale merknader.</p> <p>I tillegg til vårt behov for meir nøyaktige opplysningar og kartfesting av områda, har hensikten også vore å skape merksemd om dei. Kart og andre opplysningar i rapporten vil vidare bli lagt til grunn for ein statusrapport som vi, etter synfaring i områda, ønsker å lage. Aktuelt skjema til den bruk er vist på side 79 i rapporten.</p> <p>For nokre av dei 78 områda ligg det føre målebrev med nøyaktige arealdata, mens for andre er dette mangelfullt. Vi har likevel laga ei grov utrekning for statleg sikra landareal. Det viser seg at staten har bidratt med sikring av 31450 da friluftareal i Møre og Romsdal. Dette fordelar seg med 27623 da som tilskott til kommunalt erverv, staten eig 2039 da, 545 da er sikra gjennom konsesjonsvilkår og 1243 er sikra gjennom leigeavtale med den aktuelle grunneigaren. I to område er nokre parsellar sikra med statleg medverknad, mens andre er erverva av aktuell kommune utan tilskott frå staten. For dei områda som det ligg føre reguleringsplan for, er opplysning om dette med i databaseutskriften. Vi har på grunn av mangel på kapasitet ikkje gjennomgått areal sikra kun som parkeringsareal.</p> <p>For dei fleste områda er det lagt ved utskrift frå eigedomsregisteret GAB. Når utskrift for nokre få område manglar, er årsaka av praktisk karakter, og grunnen er det store talet på matrikkelnummer. For slike område er det ønskeleg at kommunane gjennomfører eigedomsmessige samanføyningar.</p> <p>Rapporten inneheld kart i målestokk 1 : 50 000 samt eit meir detaljert kart. Eige oversiktskart er lagt ved bakerst i rapporten. Alle områda er digitaliserte med N-50 kart som grunnlag. Digitale kartdata blir tilgjengelege gjennom AREALIS-prosjektet. Oppdateringsdato for kart og opplysningar i rapporten er pr 1.7.98.</p>	Rapporten omfattar Møre og Romsdal
Emneord: Friluftsliv Sikra Statleg	ISBN 82-7430-112-9 ISSN 0801-9363
Fagansvarlig:  Trond Haukebo (seksjonsleiar)	For administrasjonen:  Per Fredrik Brun (avdelingsdirektør)

## STATLEG SIKRING AV FRILUFTSLIVSOMRÅDE I MØRE OG ROMSDAL

På nasjonalt nivå har staten sidan 1958 delteke i sikring av område for allment friluftsliv, men sporadisk sikring av område skjedde også før 1958. Denne rapporten inneber ei samla framstilling over friluftslivsområde i Møre og Romsdal som pr 1.7.98 er sikra ved statleg medverknad.

Sikring inneber i hovudsak at staten sjølv erverver område eller gir kommunane tilskott til slikt erverv. Etter ei grov utrekning, har staten bidratt med sikring av 31 450 da landareal i Møre og Romsdal. Dette fordelar seg med 27 623 da som tilskott til kommunalt erverv, staten eig 2 039 da 545 da er sikra gjennom konsesjonsvilkår og 1 243 er sikra gjennom leigeavtale med den aktuelle grunneigaren.

Det viktigaste føremålet med statleg tilskott til sikring av friluftslivsområde er å gjere områda tilgjengelege for allmenn bruk. Det er mellom anna eit mål å bidra til at den norske turkulturen blir oppretthalde, og at den kan styrke sin posisjon som ein viktig aktivitetsform for befolkninga.

Offentleg sikring av areal for friluftsliv kan mellom anna grunnjevast med at opparbeidingstiltak ikkje kan utførast med heimel i den allmenne lovfesta ferdselretten. Vidare er det for ein del aktivitetar nødvendig å sikre allmenn tilgang til innmarksområde.

Arealmessig sikring av område må vidare sjåast i samanheng med den offentlege friluftslivspolitikken slik den mellom anna kjem fram av til dømes forskjellige Stortingsdokument. Desse legg indirekte føringar for mellom eigne planar for friluftslivet. Fylkesmannen i Møre og Romsdal har gitt ut ein handlingsplan for friluftslivet, og det er godkjend ein fylkesdelplan for idrett og friluftsliv for Møre og Romsdal. Etter desse planane, er offentlig sikring av areal eit av virkemidla for å tilrettelegge for auke friluftslivsaktivitet i fylket.

Som eit av grunnlaga for sikringsarbeidet, håper vi at rapporten på forskjellig vis kan kome til nytte for offentlege styresmakter. Hensikten med rapporten er elles vårt eige behov for meir nøyaktige opplysningar og kartfesting av dei sikra friluftslivsområda. Rapporten vil mellom anna kome til nytte ved førehaving av nye saker om opparbeiding og sikring av friluftslivsområde ved til dømes saksførehaving etter dei årlege rundskriva frå Miljøverndepartementet om tilskots- og låneordningar. Kart og andre opplysningar i rapporten vil vidare bli lagt til grunn for ein statusrapport som vi, etter synfaring i områda, ønsker å lage. Aktuelt skjema til den bruk er vist på side 79 i rapporten.

For nokre av dei 78 områda ligg det føre målebrev med nøyaktige arealdata, mens for andre er dette mangelfullt. For dei områda som det ligg føre reguleringsplan for, er opplysning om dette med i databaseutskriften. Vi har på grunn av mangel på kapasitet ikkje gjennomgått areal sikra kun som parkeringsareal.

For dei fleste områda i vedlegget er det lagt ved utskrift frå eigedomsregisteret GAB. Når utskrift for nokre få område manglar, er årsaka av praktisk karakter, og grunnen er

det store talet på matrikkelnummer. For slike område er det ønskeleg at kommunane gjennomfører eigedomsmessige samanføringar.

Vi kan opplyse at områdeopplysningar og kart, slik dei nå ligg føre, er i samsvar med eventuelle kommunale merknader.

Vedlegga frå naturbasen som følgjer rapporten inneheld kart i målestokk 1 : 50 000 samt eit meir detaljert kart. Eige oversiktskart er lagt ved bakerst. Alle områda er digitaliserte med N-50 kart som grunnlag. Kartdata blir mellom anna tilgjengelege gjennom det nasjonale arealinformasjonsprosjektet AREALIS.

I 1995 ga fylkesmannen ut eit friluftslivskart for fylket (naturatlas,-tema friluftsliv) med tekstdel frå naturbasen. Det kartet inneheld i tillegg til dei statleg sikra områda, som nå er oppdaterte, også annan informasjon om friluftslivet i fylket. Det gjeld mellom anna viktige turløyper, parkeringsplassar i tilknytting til ein del av dei større friluftslivs-område i fylket og småbåthamner med eigne gjesteplassar.



# VEDLEGG

Omr.nr. i naturbasen versjon 1.2	Kommune	Områdenamn etter naturbasen	Eigar K=komm. S=stat P=privat	Statleg sikringsform E=kjøp L=leigeavtale S=sikra v/konse- sjonsvilkår	Sikr. år	Bruks- verdi N=nasjonal R=regional L=lokal	Side- tal
1502-24	Molde	Moldemarka (NØ)	K	E	1981	R	1
1502-27	Molde	Julneset	S	E	1962	R	2
1502-34	Molde	Lubbenes - Retiro	K	E	1959	L	3
1502-46	Molde	Skjevik	K	E	1976	L	4
1502-280	Molde	Cecilienfryd	K	E	1996	L	5
1502-281	Molde	Skaret	K	E	1991	R	6
1503-6	Kr.sund	Smørvikneset	K	E	1967	L	7
1503-7	Kr.sund	Skjerva	K	E	1993	L	8
1503-12	Kr.sund	Ormtunga - Kvitneset - Myran	K	E	1978	L	9
1503-13	Kr.sund	Røssern - Vollvatnet - Kvennberget	K	E	1984	L	10
1503-19	Kr.sund	Kolvika	K	E	1967	L	11
1503-20	Kr.sund	Remlan	K	E	1978	L	12
1503-81	Kr.sund	Brunsvikbukta	K	E	1978	L	13
1503-82	Kr.sund	Silkeputene	K	E	1978	L	14
1504-23	Ålesund	Spjelkavikelva	K	E	1980	L	15
1504-25	Ålesund	Hatlaåsen - Lerstad- vatnet - Åsemulen	K	E	1984	L	16
1504-26	Ålesund	Slinningen	K	E	1986	L	17
1504-29	Ålesund	Borgundgavlen	S	E	1978	R	18
1504-30	Ålesund	Aksla	K	E	1987	L	19
1504-36	Ålesund	Emblemsanden- Klebergneset	K - S	E	1978	L	20
1504-46	Ålesund	Stafsethneset	K	E	1960	R	21
1504-57	Ålesund	Svinøya	S	E	1975	R	22
1504-60	Ålesund	Tueneset - Stavneset	K	E	1997	L	23
1504-61	Ålesund	Larsgårdområdet	K	E	1976	L	24
1515-43	Herøy	Klubben/Toftestøa	S	E	1988	L	25
1515-54	Herøy	Skorpa	S	E	1975	R	26
1515-55	Herøy	Nautøya, NaturLegro m/La Strada Siesta	S	E	1971	R	27
1515-57	Herøy	Herøy	K	E	1976	R	28
1516-33	Ulstein	Kjerringneset friområde	K	E	1976	L	29
1516-34	Ulstein	Borgarøya	S	E	1984	R	30
1517-14	Hareid	Nessetelva - Osheim	K	E	1975	L	31
1517-116	Hareid	Overåsanden - Plassane	K - S	E	1989	L	32
1519-54	Volda	Heltneelva	K	E	1975	L	33
1519-55	Volda	Flommen (Håmyrelva)	S	E	1971	L	34
1519-426	Volda	Soleidet	S	E	1972	L	35

1520-49	Ørsta	Ose/Vekslet	K	E	1985	L	36
1520-72	Ørsta	Osskardelva	K	E	1980	L	37
1523-23	Ørskog	Skråvika	K	E	1997	L	38
1523-149	Ørskog	Oseberget	K	E	1997	L	39
1525-28	Stranda	Hellesyltfjøra	K	E	1988	L	40
1525-34	Stranda	Flydalsjuvet	S	E	1973	N	41
1525-42	Stranda	Helsemvika	K	E	1976	L	42
1525-44	Stranda	Øygardsvika	K	E	1965	L	43
1525-54	Stranda	Hevsdalen	P	L	1984	R	44
1525-55	Stranda	Øvre Moa - Ringstadhaugane	K	E	1987	L	45
1528-19	Sykkylven	Haugneset - Berlihaugen	K	E	1969	L	46
1528-39	Sykkylven	Aursnes	S	E	1996	L	47
1528-191	Sykkylven	Straumsheimøyra	K	E	1972	L	48
1529-32	Skodje	Mauren	S	E	1971	R	49
1531-28	Sula	Bolvika	K	E	1979	L	50
1531-35	Sula	Storholmen med kring- liggende holmar	S	E	1990	R	51
1531-106	Sula	Måseide	K	E	1985	R	52
1534-56	Haram	Gurinesbukta	K	E	1966	R	53
1534-293	Haram	Synnalandsdalen (Nord)	K	E	1980	L	54
1535-49	Vestnes	Kråkneset	S	E	1984	R	55
1535-53	Vestnes	Lervågen	K	E	1978	R	56
1535-258	Vestnes	Steinslandseigedomen	K	E	1980	L	57
1539-55	Rauma	Kolmannsneset	S	E	1982	R	58
1539-93	Rauma	Isfjorden Friområde	K	E	1993	L	59
1547-32	Aukra	Kobbevika	S	E	1992	R	60
1547-235	Aukra	Småge	K	E	1976	L	61
1551-41	Eide	Gråskjera - Eide Sentrum	K	E	1984	L	62
1554-63	Averøy	Omfarøya	K	E	1979	R	63
1554-64	Averøy	Torøya - Valøya	P	S	1988	R	64
1554-65	Averøy	Orøya	S	E	1983	R	65
1554-67	Averøy	Håholmen	P	S	1984	N	66
1556-17	Frei	Gyltneset/Kvalvik/Åneset	K	E	1974	R	67
1556-140	Frei	Sundvoll	K	E	1982	L	68
1557-37	Gjemnes	Fosterlågen ved Heggem	S	E	1993	R	69
1560-67	Tingvoll	Årsundøya vest	S	E	1982	R	70
1563-57	Sunndal	Fuglvågen	S	E	1988	R	71
1563-406	Sunndal	Flåøya (sør)	P	S	1993	L	72
1566-69	Surnadal	Svissholmen	K	E	1990	L	73
1566-452	Surnadal	Vaulen	K	E	1978	R	74
1567-22	Rindal	Igletjørna	K	E	1986	L	75
1569-417	Aure	Hauganeset-nord	S	E	1996	R	76
1571-28	Halsa	Knarrbukta	S	E	1986	R	77
1572-255	Tustna	Røsvatnet	P	L	1969	L	78

Skjema for bruk ved utarbeiding av statusrapport

79

Kartvedlegg som viser statleg sikra friluftslivsområde i Møre og Romsdal

## *Forklaring av kodane som er nytta i dei vedlagte naturbaseutskriftene:*

### **BRUKSVERDI:**

**Lokal:** Lokal bruksverdi inneber at brukarane hovudsakleg kjem frå den kommunen området ligg i eller frå ein nabokommune som naturleg soknar til området.

**Regional:** Regional bruksverdi inneber at brukarane kjem frå fleire kommunar eller fylke

**Nasjonal:** Nasjonal bruksverdi inneber at området på nasjonalt nivå har ein heilt spesiell status som utfartsområde, utsiktspunkt e.l. Slike område er gjerne interessante også i reiselivssamanheng.

### **NÆRTUR/DAGSTUR**

Den relative geografiske plassering av eit område er karakterisert i forhold til by/tettstad etter Statistisk Sentralbyrå sine definisjonar. (Grunnlag folke- og bustadtellingane i 1990). Tettstadsareala er viste på friluftslivskartene. Både nærtur og/eller dagsturfeltet kan vere utfyllt ved bruk av kode J for ja. Nærområde er alle friluftsområde i by eller tettstad samt alle friluftsområde i maksimalt 3 km avstand frå grensa for by/tettstad. (Friluftsområde som kan nås til fots eller på sykkel innan rimeleg tid.) Vi finn imidlertid grunn til å merke at dette er ein definisjon som kan virke noko kunstig. Det er fleire friluftslivsområde i fylket som har større bruksverdi som nærmiljøområde for korte turar enn dagsturområde,- sjølv om dei ligg meir enn 3 km frå ei tettstadsgrense.

### **EGNA BRUK**

Følgjande koder kan vere brukt:

BA - Bading  
BÆ -Bær-/sopp-plukking  
BÅ - Båtutfart  
FI - Fiske  
FJ - Fjellsport (fjellklatring/brevandring)  
KA - Kulturattraksjon  
LE - Leik og allsidige aktivitetar  
PA - Bilparkering  
TO - Turområde (sommer/vinter)  
TU - Turvegdrag

### **SIKRINGSFORM**

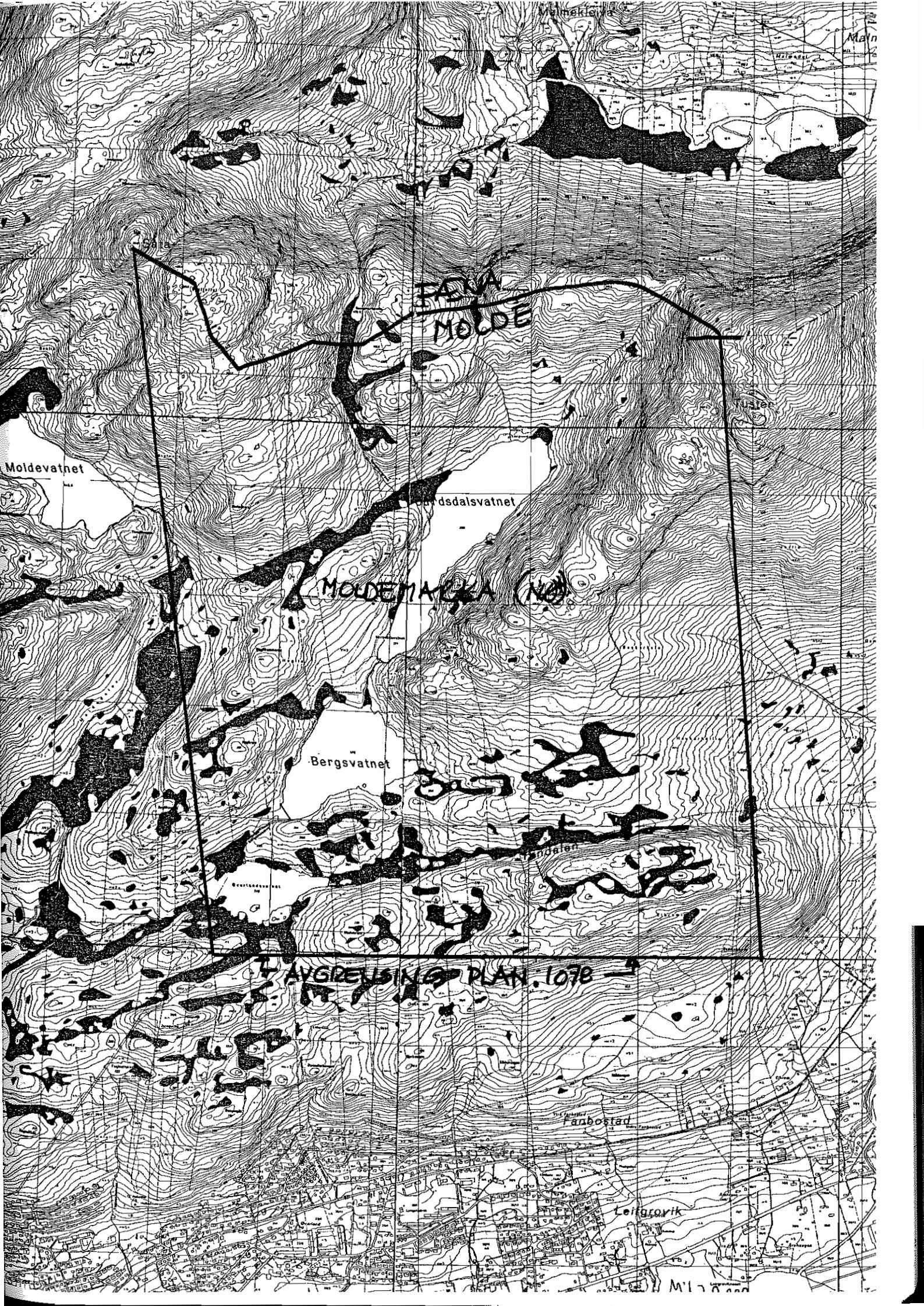
Følgjande koder kan vere brukt:

E - Erverva ved offentleg kjøp  
L - Leigeavtale  
S - Stedsevarig bruksrett, servituttavtale

### **SPESIFISERING AV EGNA BRUK**

Her kan det vere ført opplysningar om finansieringa av opparbeidde parkeringsplassar.





MOLDE

MOLDEMARKA (NO)

AVGRENSING PLAN 1078

Moldevatnet

Bergsvatnet

Fambostad

Leikarvik

Molde

Molde



Matrikkel: 1502 26 3 Eiendom nr: 1692957  
Bruksnavn: FUGLSET

Kommunenr: 1502 Kommunenavn: MOLDE Fylke: MØRE OG ROMSDAL  
Gårdsnr: 26 Bruksnr: 3 Fnr: Snr/Ufnr:  
Sameiebrøk: /

Etableringsdato: 20-06-1860 Antall Teiger:  
Bruk av grunn: A ANNET Eiend sist oppdatert: 14-02-1997  
Eiend areal: Areal oppdatert:  
Arealkilde: ? IKKE DEFINERT Tinglyst: JA  
Sist omsatt: 07-12-1951 Engangsbeløp:

Koordinat(er) til grunneiendom:  
Kartblad: BD111-1-37 Koord.syst: 52 NGO 56B X: 530400 Y: -60800  
EUREF89/WGS84: Koord.syst: 23 UTM sone 33 X: 6982577 Y: 102060

Eiendoms Adresse(r):  
A.kode Adressenavn Husnr Bokstav Unr Pnr Poststed  
00026 3 6400 MOLDE

Eier/Fester/Framfester: Fødsels-/Org-/Løpe-nr.:  
MOLDE KOMMUNE 944020977

Antall Bygninger: 7  
Bygningsnr: Bygningstype: Tatt i bruk dato:  
15969776 45 GARASJEBYGG BOLIG 01-09-1971  
18957086 91 FRITIDSBYGG  
18957116 91 FRITIDSBYGG  
18957124 91 FRITIDSBYGG  
18957132 93 UTHUS EL NAUST TILKN. FRIT.BO  
18957248 93 UTHUS EL NAUST TILKN. FRIT.BO  
18957256 91 FRITIDSBYGG

Matrikkel: 1502 29 5 Eiendom nr: 1694197  
Bruksnavn: NØISOMHET

Kommunenr: 1502 Kommunenavn: MOLDE Fylke: MØRE OG ROMSDAL  
Gårdsnr: 29 Bruksnr: 5 Fnr: Snr/Ufnr:  
Sameiebrøk: /

Etableringsdato: Antall Teiger:  
Bruk av grunn: A ANNET Eiend sist oppdatert: 27-06-1995  
Eiend areal: 3288062.1 Areal oppdatert: 23-03-1995  
Arealkilde: 1 MÅLEBREV Tinglyst: JA  
Sist omsatt: 16-04-1982 Engangsbeløp:

Koordinat(er) til grunneiendom:  
Kartblad: BD111-1-46 Koord.syst: 00 DELVIS REGI X: Y:  
EUREF89/WGS84: Koord.syst: 00 DELVIS REGI X: Y:

Eiendoms Adresse(r):  
A.kode Adressenavn Husnr Bokstav Unr Pnr Poststed  
00029 5 6400 MOLDE

Eier/Fester/Framfester: Fødsels-/Org-/Løpe-nr.:  
MOLDE KOMMUNE 944020977

Antall Bygninger: 6  
Bygningsnr: Bygningstype: Tatt i bruk dato:  
16000582 99 ANNET BYGG 03-12-1993  
18956721 91 FRITIDSBYGG 01-01-1941  
18957272 91 FRITIDSBYGG  
18957280 91 FRITIDSBYGG  
18957299 91 FRITIDSBYGG  
117876136 39 ANDRE PROD.BYGG 08-10-1985

Matrikkel: 1502 31 266 Eiendom nr: 1695381  
Bruksnavn: NORDBYEN IX

Kommunenr: 1502 Kommunenavn: MOLDE Fylke: MØRE OG ROMSDAL  
Gårdsnr: 31 Bruksnr: 266 Fnr: Snr/Ufnr:  
Sameiebrøk: /

Etableringsdato: 04-03-1981 Antall Teiger:  
Bruk av grunn: A ANNET Eiend sist oppdatert: 06-08-1991  
Eiend areal: 3937400.0 Areal oppdatert: 16-09-1996  
Arealkilde: 1 MÅLEBREV Tinglyst: JA  
Sist omsatt: 04-03-1981 Engangsbeløp:

Koordinat(er) til grunneiendom:  
Kartblad: BD111-5-2 Koord.syst: 54 NGO 64B X: 531880 Y: -58725  
EUREF89/WGS84: Koord.syst: 23 UTM sone 33 X: 6983847 Y: 104280

Eiendoms Adresse(r):  
A.kode Adressenavn Husnr Bokstav Unr Pnr Poststed

Eier/Fester/Framfester: Fødsels-/Org-/Løpe-nr.:  
MOLDE KOMMUNE 944020977

Antall Bygninger: 1  
Bygningsnr: Bygningstype: Tatt i bruk dato:  
18957019 93 UTHUS EL NAUST TILKN. FRIT.BO

Sør- og vestvendt nes med noko kupert furuskogsmark. Langs sjøen er det ein del svaberg, men og grunnare bukter. Viktig område for fritidsfiske langs land. I området ligg eit festningsanlegg frå 2. verdskrig. Det er laga eit orienteringskart for området. Bruken av området er i det heile sers variert. Området er sikra av det offentlege (Statens friluftsråd ved fylkesfriluftsnemda). Det er gjennomført ei rekke opparbeidingstiltak. Området er også viktig i turistsamheng. Forsvarets bygningsteneste, Trondheim, står som grunneigar av området. ( Gnr. 133 bnr. 4).

Bruksverdi: regional

Sikringsform: S

Nærtur:

Sikrings-/leigedato 07.10.62

Dagstur: J

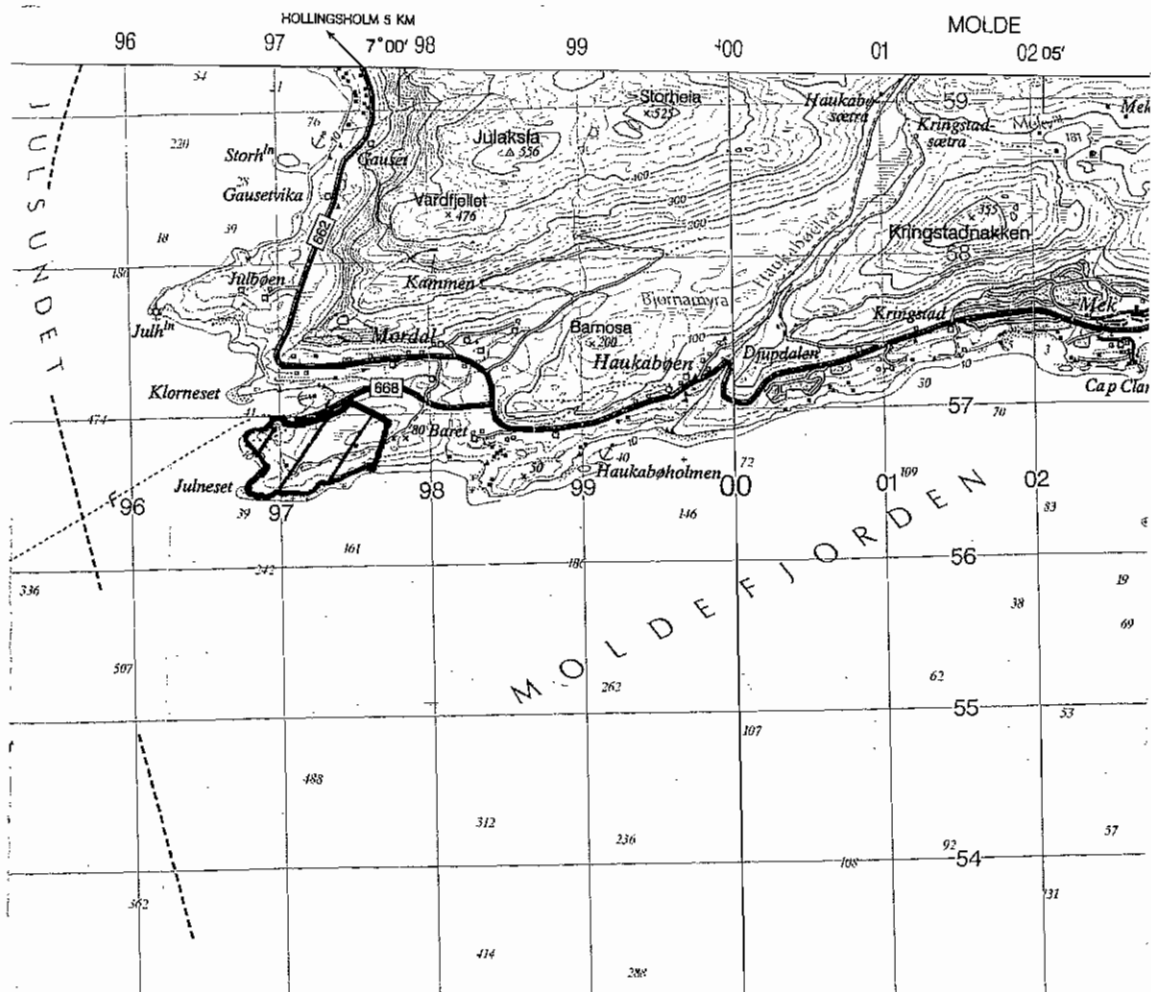
Egnet bruk: BA

FI

KA

TO

Kartblad nr 1220-2



Friluftsfriområde  
gnr. 133 bnr. 4

Dato: 26/10/98

Målestokk 1:5000

Molde Kommune - Oppmålingsavdelingen



X=6957000

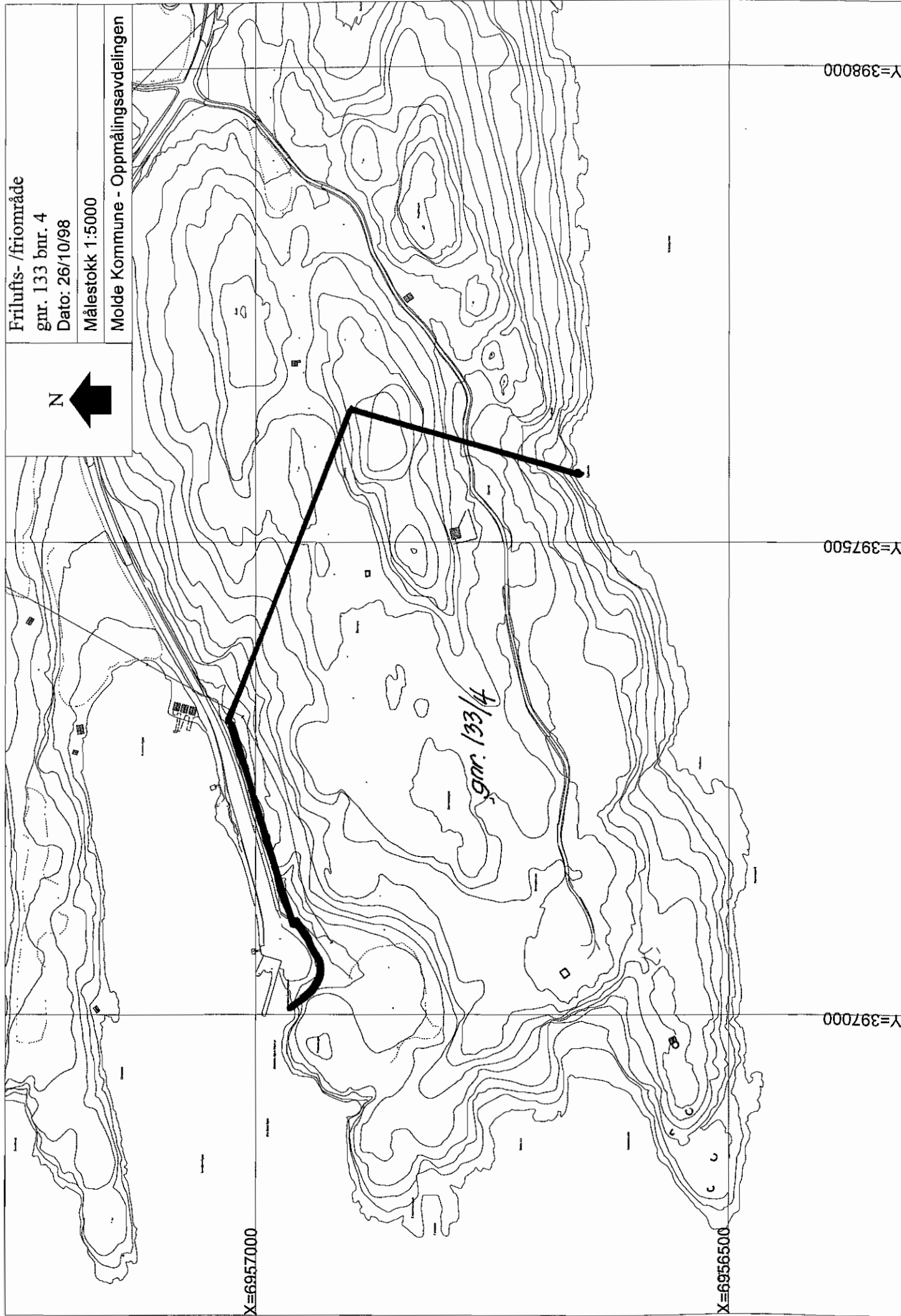
X=6956500

gnr. 133/4

Y=397000

Y=397500

Y=398000



=====  
Matrikkel: 1502 133 4 Eiendom nr: 1698742  
Bruksnavn: JULNESET

Kommunenr: 1502 Kommunnavn: MOLDE Fylke: MØRE OG ROMSDAL  
Gårdsnr: 133 Bruksnr: 4 Fnr: Snr/Ufnr:  
Sameiebrøk: /  
Etableringsdato: 01-01-1863 Antall Teiger:  
Bruk av grunn: U UOPPGITT Eiend sist oppdatert: 15-10-1982  
Eiend areal: Areal oppdatert:  
Arealkilde: ? IKKE DEFINERT Tinglyst: JA  
Sist omsatt: 20-10-1954 Engangsbeløp:

Koordinat(er) til grunneiendom:

Kartblad: Koord.syst: ?? IKKE DEFINE X: Y:  
EUREF89/WGS84: Koord.syst: ?? IKKE DEFINE X: Y:

Eiendoms Adresse(r):

A.kode Adressenavn Husnr Bokstav Unr Pnr Poststed

Eier/Fester/Framfester: Fødsels-/Org-/Løpe-nr.:  
FORSVARSDPARTEMENTET 972417823

Antall Bygninger:

Bygningsnr: Bygningstype: Tatt i bruk dato:

Sørvend badestrand som grenser til ei stor fylling som er opprusta til friluftsmål med statstilskott. Jfr. mellom anna rapport 2/94 frå Fylkesmannen. Strandlinje ca. 150 m. opprinneleg ca 7 da sikra av kommunen med statstilskott. Eigedomen er nå på 4, 3 da friareal. Regulert som friområde/trafikkområde i reguleringsplan for Tøndergård-Furukollen,- godkjend 22.7.87. Kommunen står som grunneigar av området. (Gnr 29 bnr 132 - Fannegløtt).

**Bruksverdi:** lokal

**Sikringsform:** E

**Nærtur:** J

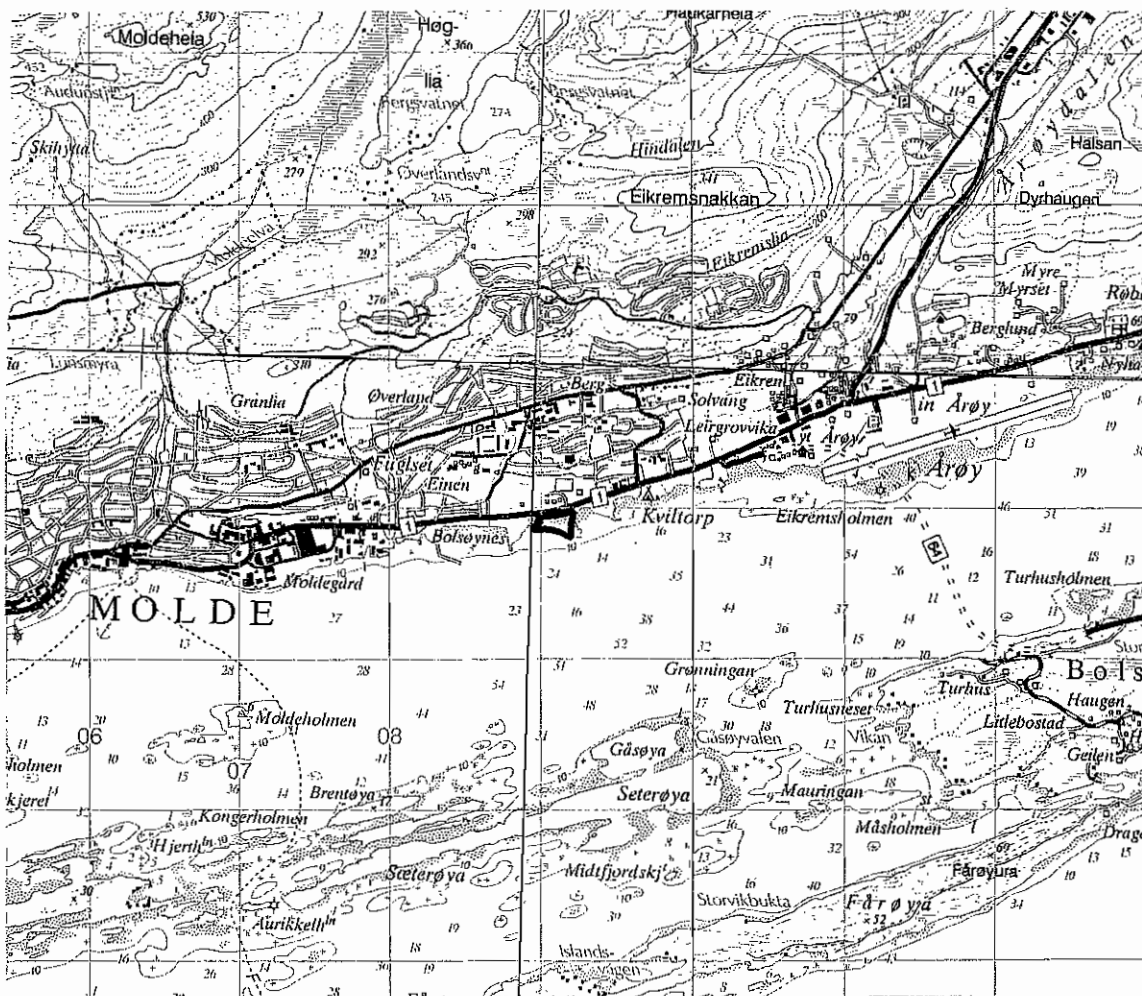
**Sikrings-/leigedato** 22.06.59

**Dagstur:**

**Egnet bruk:** BA

LE

Kartblad nr 1320-3 og 1220-2



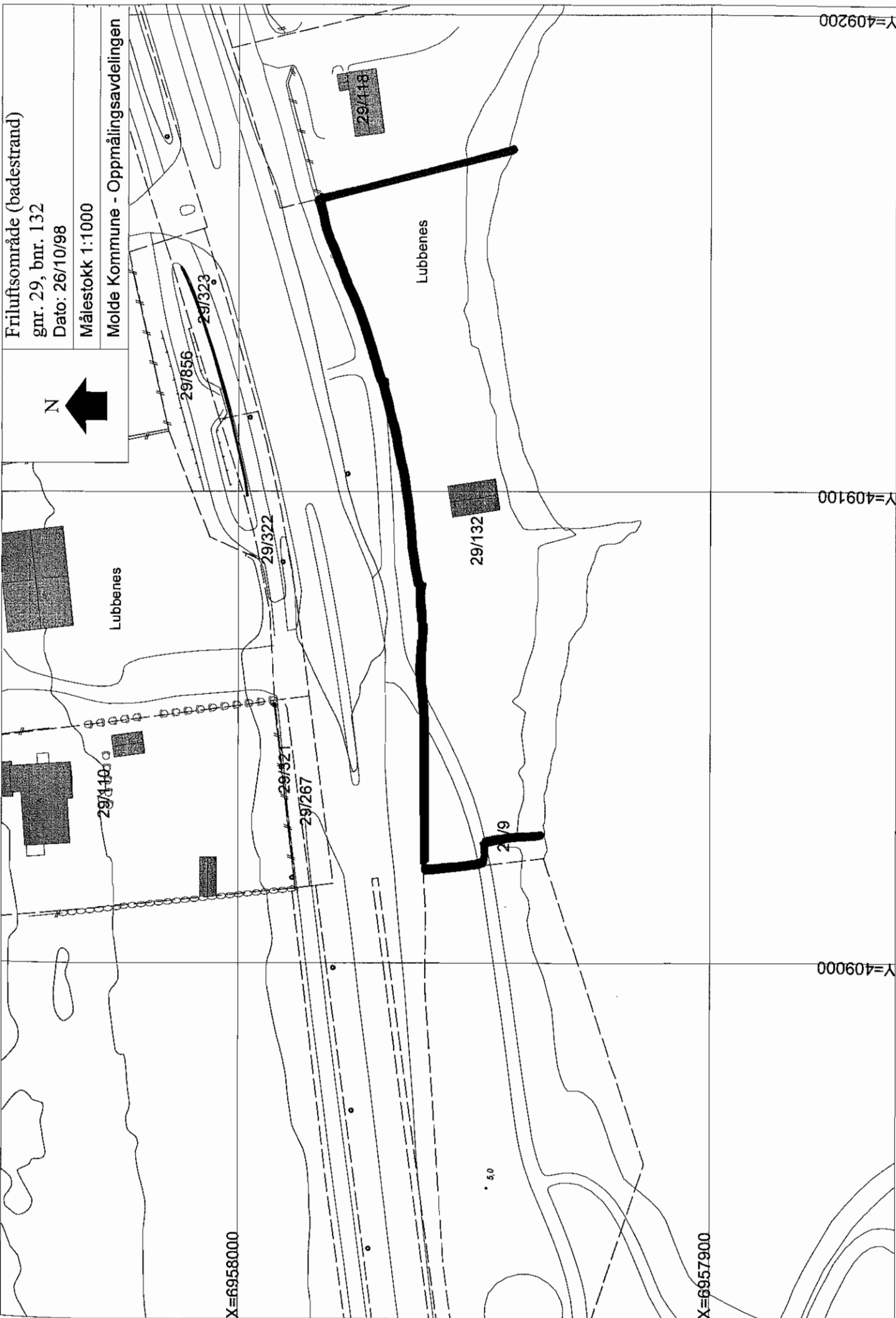
Friluftsområde (badestrand)

gnr. 29, bnr. 132

Dato: 26/10/98

Målestokk 1:1000

Molde Kommune - Oppmålingsavdelingen



X=6958000

X=6957900

Y=409000

Y=409100

Y=409200



=====  
 Matrikkel: 1502 29 132 Eiendom nr: 1694340  
 Bruksnavn: FANNEGLØTT

Kommunenr: 1502 Kommunenavn: MOLDE Fylke: MØRE OG ROMSDAL  
 Gårdsnr: 29 Bruksnr: 132 Fnr: Snr/Ufnr:  
 Sameiebrøk: /  
 Etableringsdato: 11-12-1959 Antall Teiger:  
 Bruk av grunn: P FRIAREAL/IDRETTSÆiend sist oppdatert: 19-01-1988  
 Eiend areal: 6525.0 Areal oppdatert: 05-12-1986  
 Arealkilde: 1 MÅLEBREV Tinglyst: JA  
 Sist omsatt: 11-12-1959 Engangsbeløp:

Koordinat(er) til grunneiendom:

Kartblad: BD111-1-54 Koord.syst: 00 DELVIS REGI X: Y:  
 EUREF89/WGS84: Koord.syst: 00 DELVIS REGI X: Y:

Eiendomens Adresse(r):

A.kode	Adressenavn	Husnr	Bokstav	Unr	Pnr	Poststed
00029		132			6400	MOLDE

Eier/Fester/Framfester: Fødsels-/Org-/Løpe-nr.:  
 MOLDE KOMMUNE 944020977

Antall Bygninger: 1

Bygningsnr:	Bygningstype:	Tatt i bruk dato:
13454728	IKKE UTFYLT	

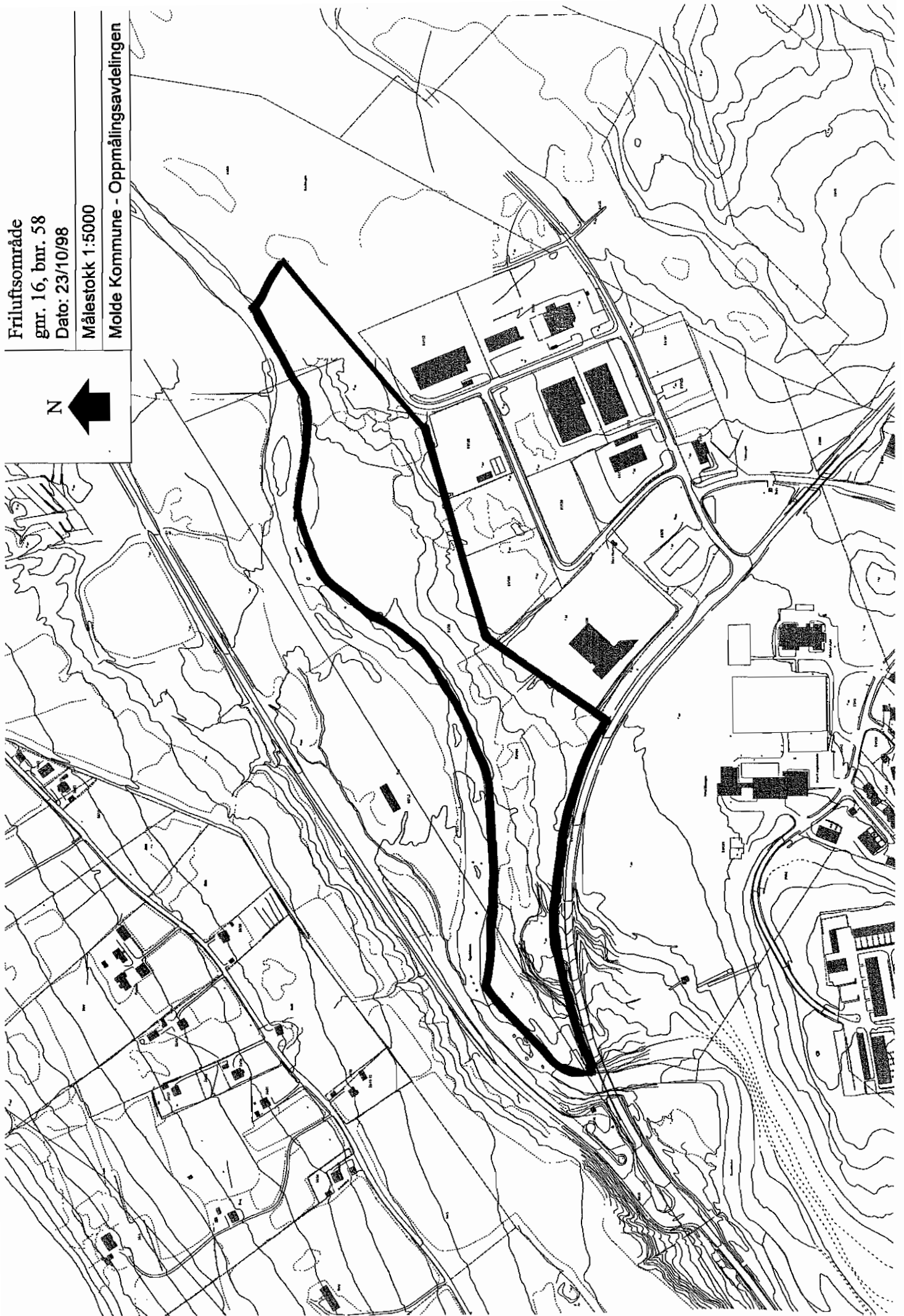


Friluftsområde  
gnr. 16, bnr. 58  
Dato: 23/10/98

Målestokk 1:5000

Molde Kommune - Oppmålingsavdelingen

N



=====

Matrikkel: 1502 61 58 Eiendom nr: 1697041  
 Bruksnavn: SKJEVIK FRILUFTSOMRÅDE

Kommunenr: 1502 Kommunenavn: MOLDE Fylke: MØRE OG ROMSDAL  
 Gårdsnr: 61 Bruksnr: 58 Fnr: Snr/Ufnr:  
 Sameiebrøk: /  
 Etableringsdato: 15-10-1975 Antall Teiger:  
 Bruk av grunn: P FRIAREAL/IDRETTSAEiend sist oppdatert: 16-05-1988  
 Eiend areal: 85270.0 Areal oppdatert: 15-10-1982  
 Arealkilde: 1 MÅLEBREV Tinglyst: JA  
 Sist omsatt: 15-10-1975 Engangsbeløp:

Koordinat(er) til grunneiendom:

Kartblad: BG112-1-42 Koord.syst: 00 DELVIS REGI X: Y:  
 EUREF89/WGS84: Koord.syst: 00 DELVIS REGI X: Y:

Eiendoms Adresse(r):

A.kode Adressenavn Husnr Bokstav Unr Pnr Poststed

Eier/Fester/Framfester: Fødsels-/Org-/Løpe-nr.:  
 MOLDE KOMMUNE 944020977

Antall Bygninger:

Bygningsnr: Bygningstype: Tatt i bruk dato:

Område nord-vest for Molde sentrum. Arealet som er på tilsaman 35 dekar er regulert som friområde, og inngår som ein del av byen sin grønstruktur. Reguleringsplanen for Celienfryd blei godkjend den 30.9.93. Ein del av området er aktuelt for opparbeiding som leikeområde. Ein annan del er viktig som tilkomst til Moldemarka. Innløyst ved statstilskott. Molde kommune står som grunneigar. (Gnr. 23, bnr. 835).

**Bruksverdi:** lokal

**Sikringsform:** E

**Nærtur:** J

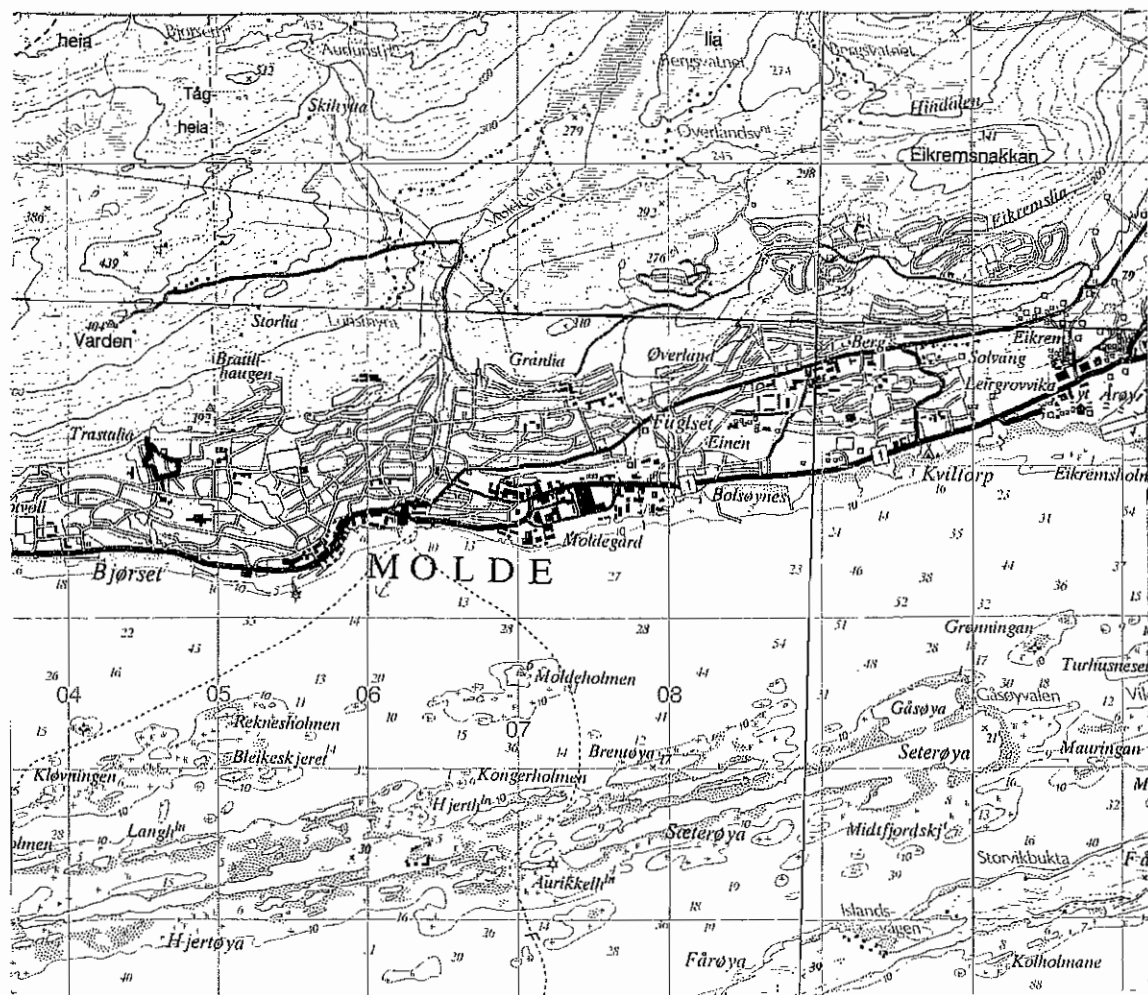
**Sikrings-/leigedato** 29.10.96

**Dagstur:**

**Egnet bruk:** LE

TU

### Kartblad nr 1220-2

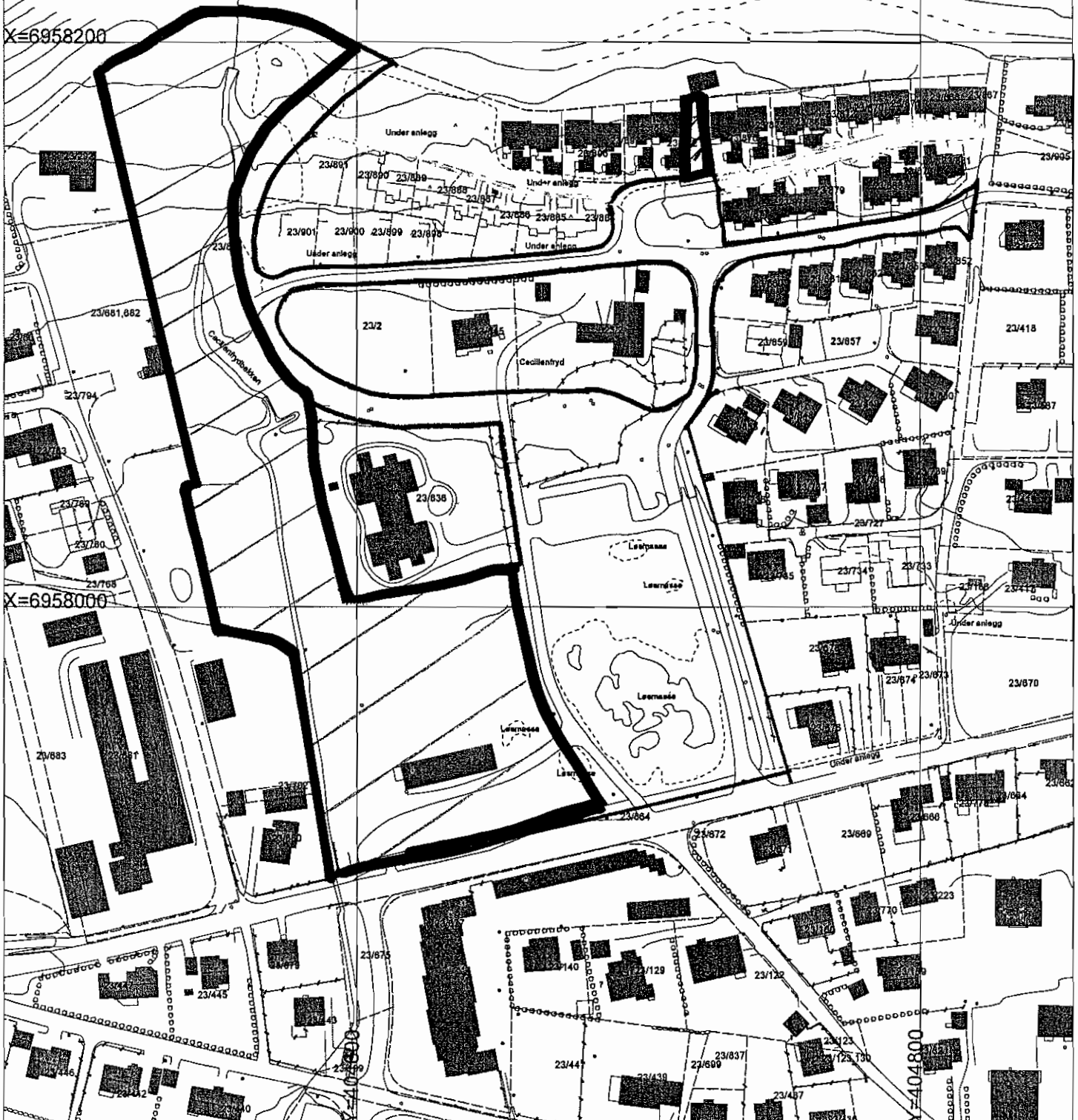


Friområde  
gnr. 23, bnr. 835  
Dato: 26/10/98



Målestokk 1:2000

Molde Kommune - Oppmålingsavdelingen



=====  
Matrikkel: 1502 23 835 Eiendom nr: 150200178  
Bruksnavn: CECILIENFRYD U

Kommunenr: 1502 Kommunnavn: MOLDE Fylke: MØRE OG ROMSDAL  
Gårdsnr: 23 Bruksnr: 835 Fnr: Snr/Ufnr:  
Sameiebrøk: /  
Etableringsdato: 13-10-1993 Antall Teiger:  
Bruk av grunn: U UOPPGITT Eiend sist oppdatert: 27-06-1994  
Eiend areal: 35000.0 Areal oppdatert: 28-10-1993  
Arealkilde: 3 MIDLERTIDIG FORRETINGlyst: JA  
Sist omsatt: 15-12-1993 Engangsbeløp: 1,463,000

Koordinat(er) til grunneiendom:  
Kartblad: BC111-1-56 Koord.syst: 52 NGO 56B X: 528700 Y: -64050  
EUREF89/WGS84: Koord.syst: 23 UTM sone 33 X: 6981218 Y: 98648

Eiendoms Adresse(r):  
A.kode Adressenavn Husnr Bokstav Unr Pnr Poststed

Eier/Fester/Framfester: Fødsels-/Org-/Løpe-nr.:  
MOLDE KOMMUNE 944020977

Antall Bygninger:  
Bygningsnr: Bygningstype: Tatt i bruk dato:



Viktig utgangspunkt for turar i Skarområdet. Jf registrering 30. Stadion og skiløypeområde. Interkommunal reguleringsplan. I reguleringsplanen for Skaret, godkjend 13.12.90, er området som er innløyst med statstilskott regulert som friluftsområde og friområde. Molde kommune står som grunneigar. (Gnr. 34/83 og 35/81.)

**Bruksverdi:** regional

**Sikringsform:** E

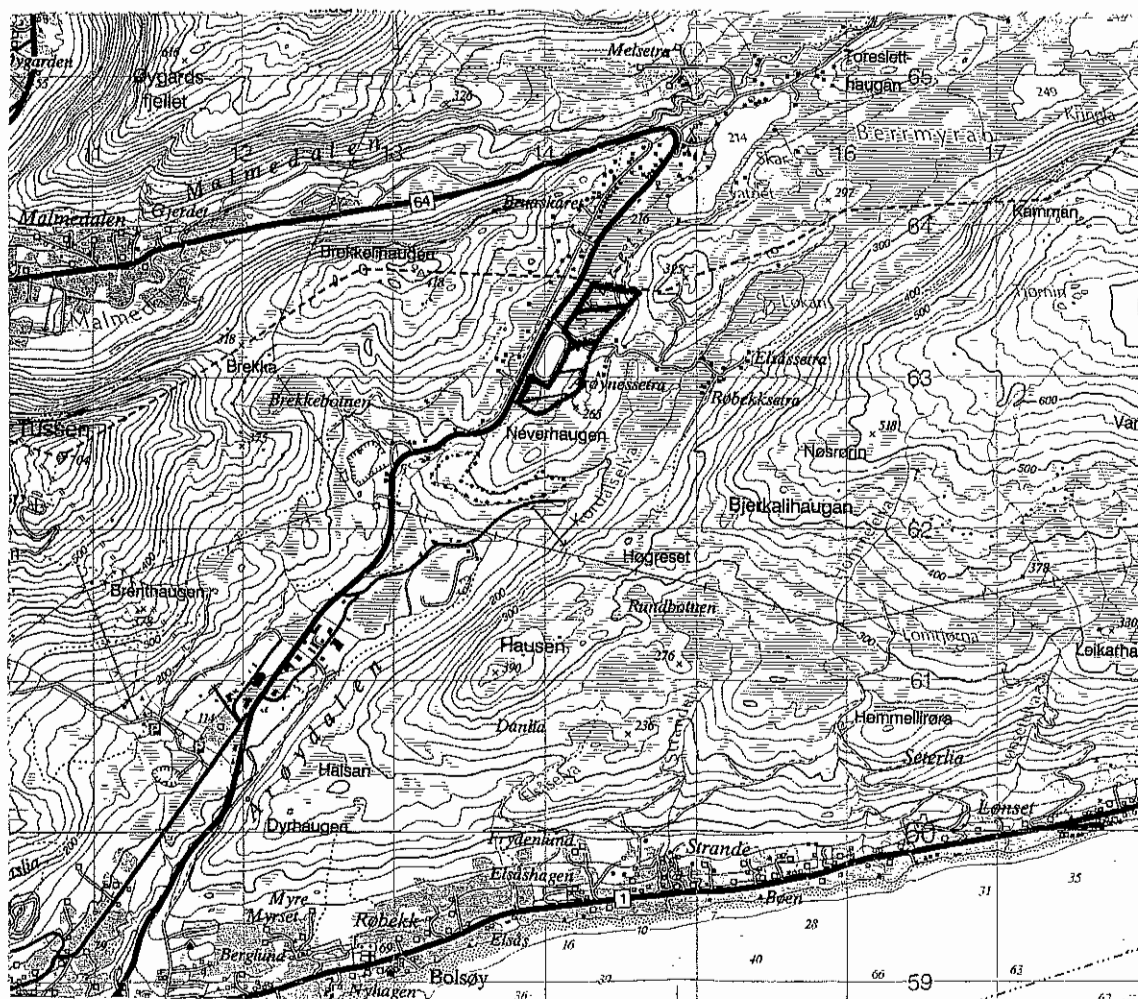
**Nærtur:** J

**Sikrings-/leigedato** 19.10.91

**Dagstur:** J

**Egnet bruk:** LE  
TO

Kartblad nr 1320-4



Friluftsgård og friområde  
gnr. 34, bnr. 83 og gnr. 35, bnr. 81

Dato: 26/10/98

Målestokk 1:5000

Molde Kommune - Oppmålingsavdelingen



X=6963500

X=6963000

X=6962500

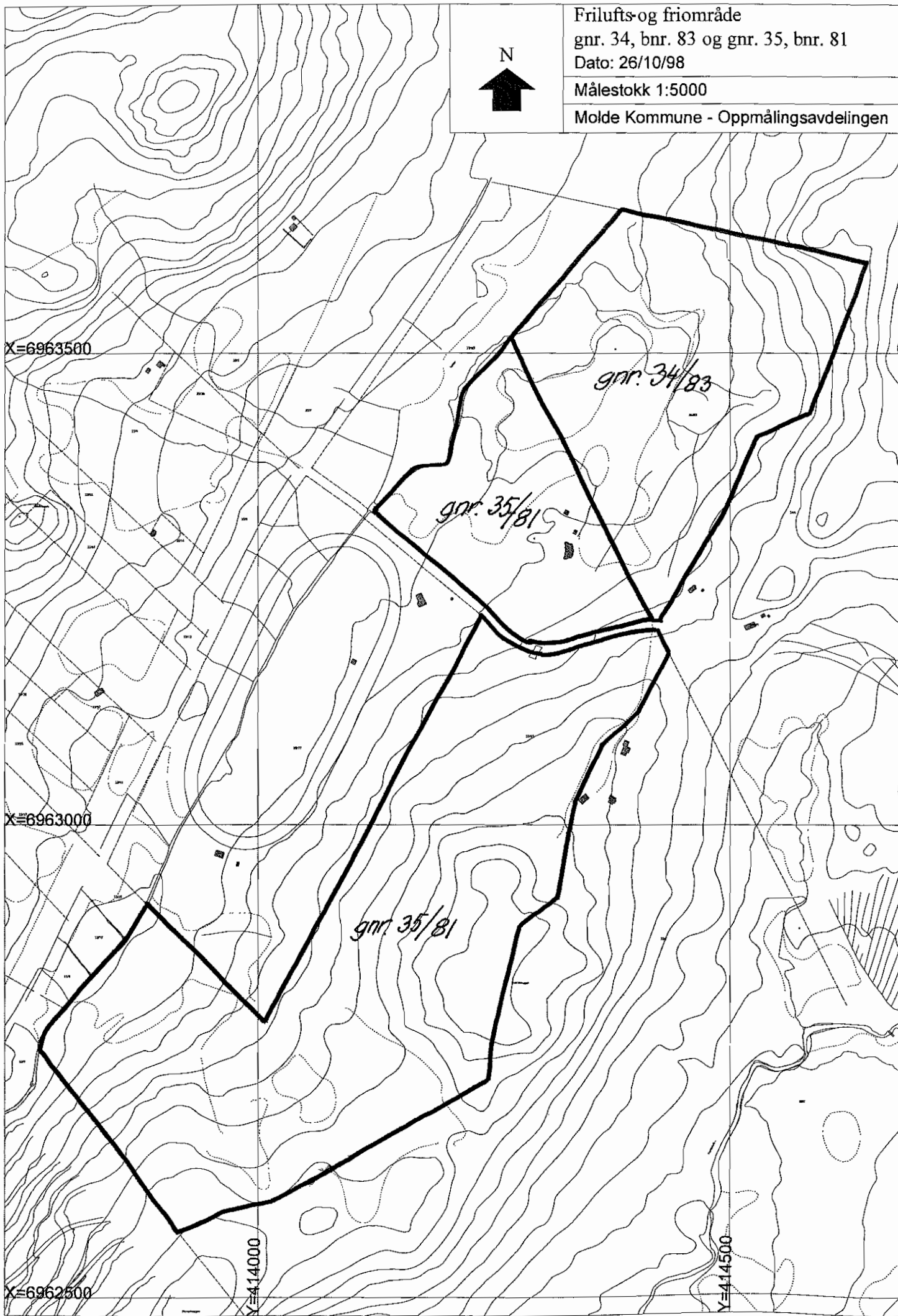
Y=414000

Y=414500

*gnr. 34/83*

*gnr. 35/81*

*gnr. 35/81*



=====  
 Matrikkel: 1502 34 83 Eiendom nr: 1696118  
 Bruksnavn: STADION I

Kommunenr: 1502 Kommunenavn: MOLDE Fylke: MØRE OG ROMSDAL  
 Gårdsnr: 34 Bruksnr: 83 Fnr: Snr/Ufnr:  
 Sameiebrøk: /  
 Etableringsdato: 25-04-1991 Antall Teiger:  
 Bruk av grunn: P FRIAREAL/IDRETTSAEiend sist oppdatert: 22-06-1992  
 Eiend areal: 87640.3 Areal oppdatert: 02-12-1991  
 Arealkilde: 1 MÅLEBREV Tinglyst: JA  
 Sist omsatt: 11-09-1991 Engangsbeløp: 328,125

Koordinat(er) til grunneiendom:  
 Kartblad: BE112-1-45 Koord.syst: 54 NGO 64B X: 534250 Y: -54200  
 EUREF89/WGS84: Koord.syst: 23 UTM sone 33 X: 6985743 Y: 109031

Eiendoms Adresse(r):  
 A.kode Adressenavn Husnr Bokstav Unr Pnr Poststed

Eier/Fester/Framfester: Fødsels-/Org-/Løpe-nr.:  
 MOLDE KOMMUNE 944020977

Antall Bygninger:  
 Bygningsnr: Bygningstype: Tatt i bruk dato:

=====  
 Matrikkel: 1502 35 81 Eiendom nr: 1696201  
 Bruksnavn: FRILUFT I

Kommunenr: 1502 Kommunenavn: MOLDE Fylke: MØRE OG ROMSDAL  
 Gårdsnr: 35 Bruksnr: 81 Fnr: Snr/Ufnr:  
 Sameiebrøk: /  
 Etableringsdato: 29-05-1991 Antall Teiger:  
 Bruk av grunn: P FRIAREAL/IDRETTSAEiend sist oppdatert: 07-01-1992  
 Eiend areal: 215299.9 Areal oppdatert: 02-12-1991  
 Arealkilde: 1 MÅLEBREV Tinglyst: JA  
 Sist omsatt: 21-06-1991 Engangsbeløp: 442,250

Koordinat(er) til grunneiendom:  
 Kartblad: BE112-1-52 Koord.syst: 54 NGO 64B X: 533600 Y: -54400  
 EUREF89/WGS84: Koord.syst: 23 UTM sone 33 X: 6985116 Y: 108765

Eiendoms Adresse(r):  
 A.kode Adressenavn Husnr Bokstav Unr Pnr Poststed  
 00035 81 6400 MOLDE

Eier/Fester/Framfester: Fødsels-/Org-/Løpe-nr.:  
 MOLDE KOMMUNE 944020977

Antall Bygninger: 2  
 Bygningsnr: Bygningstype: Tatt i bruk dato:  
 13495823 99 ANNET BYGG 19-06-1995  
 16004812 99 ANNET BYGG

Sørvende svaberg med brukbar vegtilkomst og båtlanding. Området blir mykje nytta som badeplass og fiskeplass. Sikra ved statstilskot (12 da). Kommunen står som grunneigar av området. (Gnr 3 bnr 347).

Bruksverdi: lokal

Sikringsform: E

Nærtur: J

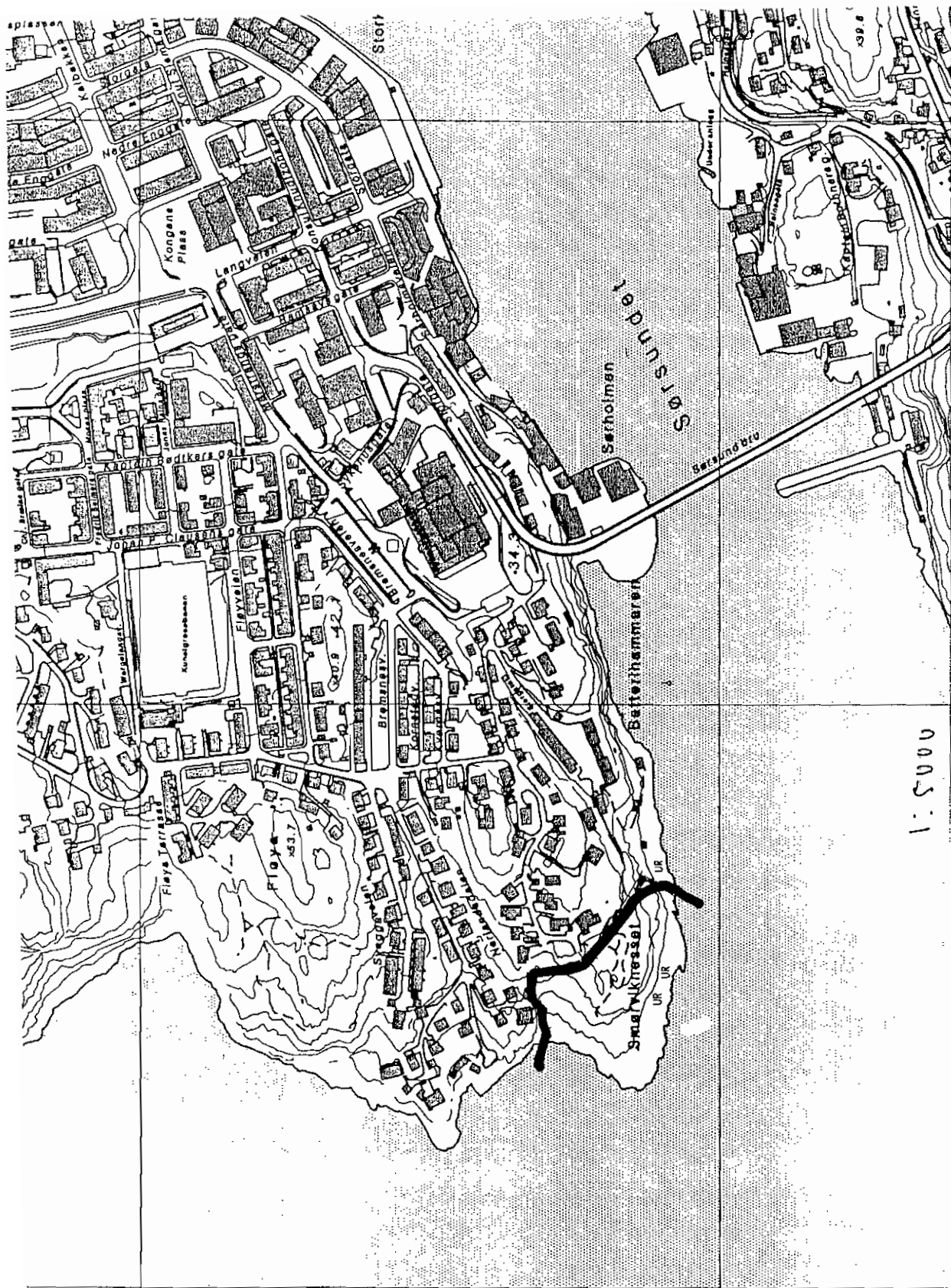
Sikrings-/leigedato 21.12.67

Dagstur:

Egnet bruk: BA

Kartblad nr 1321-2 og 1321-3





1:5000

=====  
Matrikkel: 1503 3 347 Eiendom nr: 1699942  
Bruksnavn: 508

Kommunenr: 1503 Kommunenavn: KRISTIANSUND Fylke: MØRE OG ROMSDAL  
Gårdsnr: 3 Bruksnr: 347 Fnr: Snr/Ufnr:  
Sameiebrøk: /

Etableringsdato: 15-02-1951 Antall Teiger: 1  
Bruk av grunn: P FRIAREAL/IDRETTSAEiend sist oppdatert: 10-03-1997  
Eiend areal: 10563.4 Areal oppdatert: 31-01-1996  
Arealkilde: 1 MÅLEBREV Tinglyst: JA  
Sist omsatt: 26-03-1966 Engangsbeløp:

Koordinat(er) til grunneiendom:

Kartblad: B7-I Koord.syst: 54 NGO 64B X: 569100 Y: -33741  
EUREF89/WGS84: Koord.syst: 23 UTM sone 33 X: 7018352 Y: 132994

Eiendoms Adresse(r):

A.kode Adressenavn Husnr Bokstav Unr Pnr Poststed

Eier/Fester/Framfester: Fødsels-/Org-/Løpe-nr.:  
KRISTIANSUND KOMMUNE 945281871

Antall Bygninger:

Bygningsnr: Bygningstype: Tatt i bruk dato:



Strandområde på Innlandet,- dels også sandstrand. Brukbar tilkomst med veg samt brukbar tilkomst for båt. Området blir nytta som badeplass og sportsfiskeplass. Inngår i reguleringsplan for Innlandet,- stadfesta 25.03.57. Statstilskott til parkeringsplass i 1976. Siste innløyising med statstilskott i 1993. Kommunen står som grunneigar av området. (Gnr 2 bnr 502 og 503.)

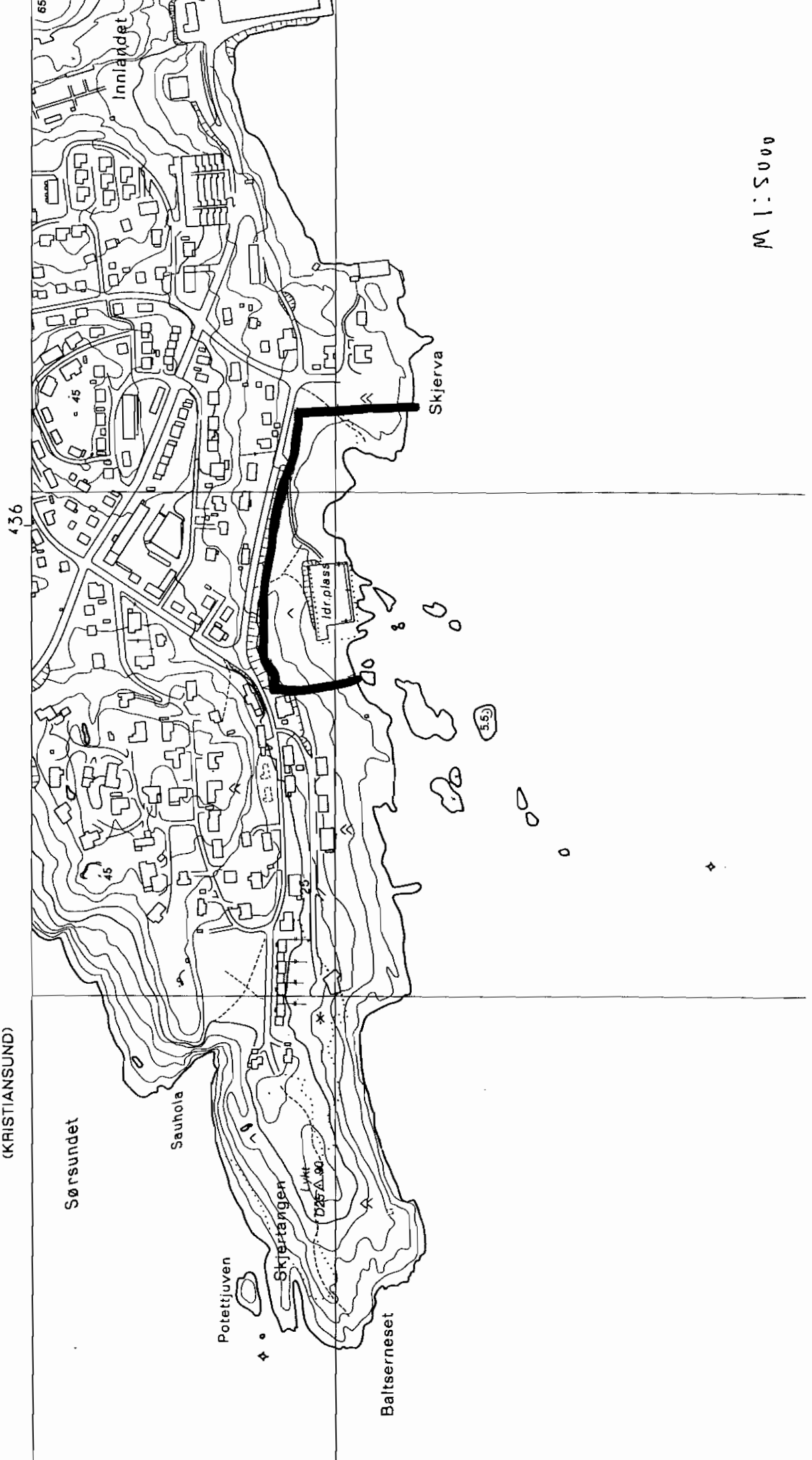
**Bruksverdi:** lokal                      **Sikringsform:** E  
**Nærtur:** J                                **Sikrings-/leigedato** 17.06.93  
**Dagstur:**  
**Egnet bruk:** BA  
                   FI  
                   LE

Kartblad nr 1321-2 og 1321-3





(KRISTIANSUND)



M 1:5000

=====

Matrikkel: 1503 2 502 Eiendom nr: 1699500  
Bruksnavn: MATR.NR.1814

Kommunenr: 1503 Kommunnavn: KRISTIANSUND Fylke: MØRE OG ROMSDAL  
Gårdsnr: 2 Bruksnr: 502 Fnr: Snr/Ufnr:  
Sameiebrøk: /  
Etableringsdato: 04-01-1954 Antall Teiger: 1  
Bruk av grunn: U UOPPGITT Eiend sist oppdatert: 26-06-1998  
Eiend areal: Areal oppdatert:  
Arealkilde: ? IKKE DEFINERT Tinglyst: JA  
Sist omsatt: 04-01-1954 Engangsbeløp:

## Koordinat(er) til grunneiendom:

Kartblad: Koord.syst: ?? IKKE DEFINE X: Y:  
EUREF89/WGS84: Koord.syst: ?? IKKE DEFINE X: Y:

## Eiendomens Adresse(r):

A.kode	Adressenavn	Husnr	Bokstav	Unr	Pnr	Poststed
08900	SKJÆRVAVEIEN	7			6500	KRISTIANSUND N
08900	SKJÆRVAVEIEN	9			6500	KRISTIANSUND N

Eier/Fester/Framfester: Fødsels-/Org-/Løpe-nr.:  
KRISTIANSUND KOMMUNE 945281871

## Antall Bygninger: 3

Bygningsnr:	Bygningstype:	Tatt i bruk dato:
12591683	61 UNDERVISN./FORSKNING	15-06-1961
12639066	61 UNDERVISN./FORSKNING	15-06-1961
12652615	01 REN ENEBOLIG	15-10-1963

=====

Matrikkel: 1503 2 503 Eiendom nr: 1699501  
Bruksnavn: MATR.NR. 1815

Kommunenr: 1503 Kommunnavn: KRISTIANSUND Fylke: MØRE OG ROMSDAL  
Gårdsnr: 2 Bruksnr: 503 Fnr: Snr/Ufnr:  
Sameiebrøk: /  
Etableringsdato: 04-01-1954 Antall Teiger: 1  
Bruk av grunn: U UOPPGITT Eiend sist oppdatert: 12-12-1994  
Eiend areal: Areal oppdatert:  
Arealkilde: ? IKKE DEFINERT Tinglyst: JA  
Sist omsatt: 04-01-1954 Engangsbeløp:

## Koordinat(er) til grunneiendom:

Kartblad: C 8 Koord.syst: 00 DELVIS REGI X: Y:  
EUREF89/WGS84: Koord.syst: 00 DELVIS REGI X: Y:

## Eiendomens Adresse(r):

A.kode	Adressenavn	Husnr	Bokstav	Unr	Pnr	Poststed
--------	-------------	-------	---------	-----	-----	----------

Eier/Fester/Framfester: Fødsels-/Org-/Løpe-nr.:  
KRISTIANSUND KOMMUNE 945281871

## Antall Bygninger: 1

Bygningsnr:	Bygningstype:	Tatt i bruk dato:
12626738	69 ANDRE OFF. BYGG	15-06-1985

Knauset, tildels bratt lyngmark mot sjøen. Blir brukt som fottur- område, særleg i samband med sportsfiske. Gløsvågen er ein smal, grunn våg som går over i eit brakkvatn og vidare dalsenking aust på Nordlandet. Gløsvågen er verna etter naturvernlova og er mellom anna eit egna undervisningsobjekt på grunn av rik vassfuglfauna og frodig flora. Det er planlagt fleire nye bustadfelt i denne delen av kommunen. 400 da er erverva med statstilskott. Kristiansund kommune står som grunneigar av arealet. (Gnr 32 bnr 39 samt del av 32/35).

Bruksverdi: lokal

Sikringsform: E

Nærtur: J

Sikrings-/leigedato 30.01.78

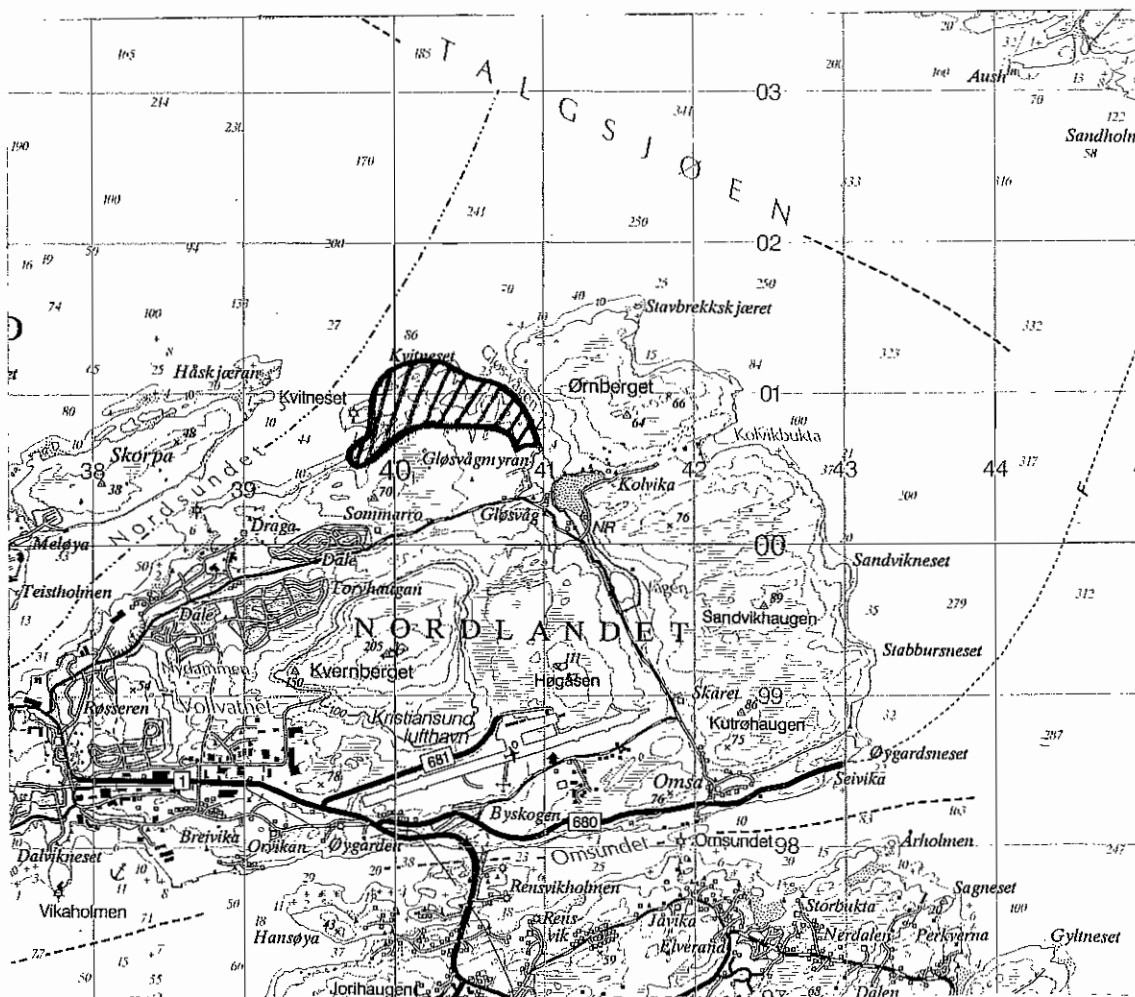
Dagstur:

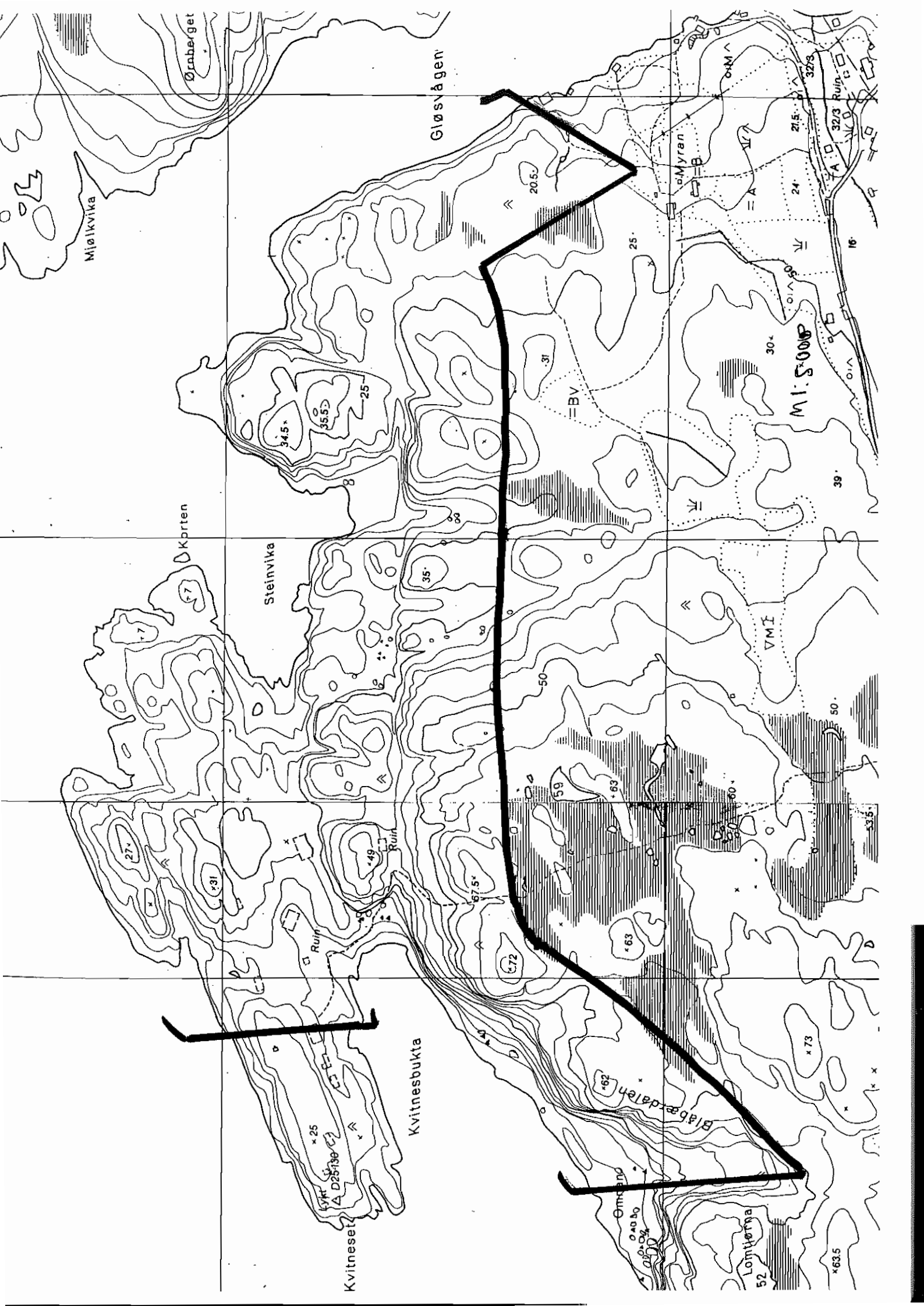
Egnet bruk: FI

LE

TO

Kartblad nr 1321-2





Matrikkel: 1503 32 35 Eiendom nr: 1705303

Kommunenr: 1503 Kommunenavn: KRISTIANSUND Fylke: MØRE OG ROMSDAL  
 Gårdsnr: 32 Bruksnr: 35 Fnr: Snr/Ufnr:  
 Sameiebrøk: /  
 Etableringsdato: 05-10-1970 Antall Teiger: 1  
 Bruk av grunn: L LANDBRUK/FISKE Eiend sist oppdatert: 09-01-1996  
 Eiend areal: 496986.9 Areal oppdatert: 09-01-1996  
 Arealkilde: 3 MIDLERTIDIG FORRETINGLYST: JA  
 Sist omsatt: 22-12-1971 Engangsbeløp:

Koordinat(er) til grunneiendom:

Kartblad: H2,H3,I3,I2 Koord.syst: 54 NGO 64B X: 571500 Y: -28800  
 EUREF89/WGS84: Koord.syst: 23 UTM sone 33 X: 7020233 Y: 138162

Eiendoms Adresse(r):

A.kode Adressenavn Husnr Bokstav Unr Pnr Poststed

Eier/Fester/Framfester: Fødsels-/Org-/Løpe-nr.:  
 KRISTIANSUND KOMMUNE 945281871

Antall Bygninger: 4

Bygningsnr:	Bygningstype:	Tatt i bruk dato:
12626614	99 ANNET BYGG	15-06-1980
12626622	99 ANNET BYGG	15-06-1980
178806289	99 ANNET BYGG	
178806297	99 ANNET BYGG	

Matrikkel: 1503 32 39 Eiendom nr: 1705307

Kommunenr: 1503 Kommunenavn: KRISTIANSUND Fylke: MØRE OG ROMSDAL  
 Gårdsnr: 32 Bruksnr: 39 Fnr: Snr/Ufnr:  
 Sameiebrøk: /  
 Etableringsdato: 30-11-1978 Antall Teiger: 1  
 Bruk av grunn: U UOPPGITT Eiend sist oppdatert: 14-02-1986  
 Eiend areal: Areal oppdatert:  
 Arealkilde: ? IKKE DEFINERT Tinglyst: JA  
 Sist omsatt: Engangsbeløp:

Koordinat(er) til grunneiendom:

Kartblad: Koord.syst: ?? IKKE DEFINE X: Y:  
 EUREF89/WGS84: Koord.syst: ?? IKKE DEFINE X: Y:

Eiendoms Adresse(r):

A.kode Adressenavn Husnr Bokstav Unr Pnr Poststed

Eier/Fester/Framfester: Fødsels-/Org-/Løpe-nr.:  
 KRISTIANSUND KOMMUNE 945281871

Antall Bygninger:

Bygningsnr:	Bygningstype:	Tatt i bruk dato:
-------------	---------------	-------------------

Variert og kupert terreng med myrer, skog og bergknattar. Utkikkspunkt på toppen av Kvennerget. Tilhaldsstad for rådyr og hjort. I vestre del ligg Vollvatnet, to oppdemte basseng. Med sine karakteristiske formasjonar har det stor landskapesetisk verdi, i tillegg til at det er mykje brukt som turterreng. Rundt Vollvatnet og Røssern er det viktige fornminneverdiar som høyrer til Fosnaskulturen. Ein del av området ligg innafor reguleringsplan for Røssern godkjend 22.09.78 og ein annan del er omfatta av reguleringsplan for Torvhaugen,- godkjend 6.10.80. Området er kjøpt med statstilskott og er på tilsaman 1015 dekar. Kristiansund kommune står som grunneigar av området. Gnr 31 bnr 308).

**Bruksverdi:** lokal

**Sikringsform:** E

**Nærtur:** J

**Sikrings-/leigedato** 30.11.84

**Dagstur:**

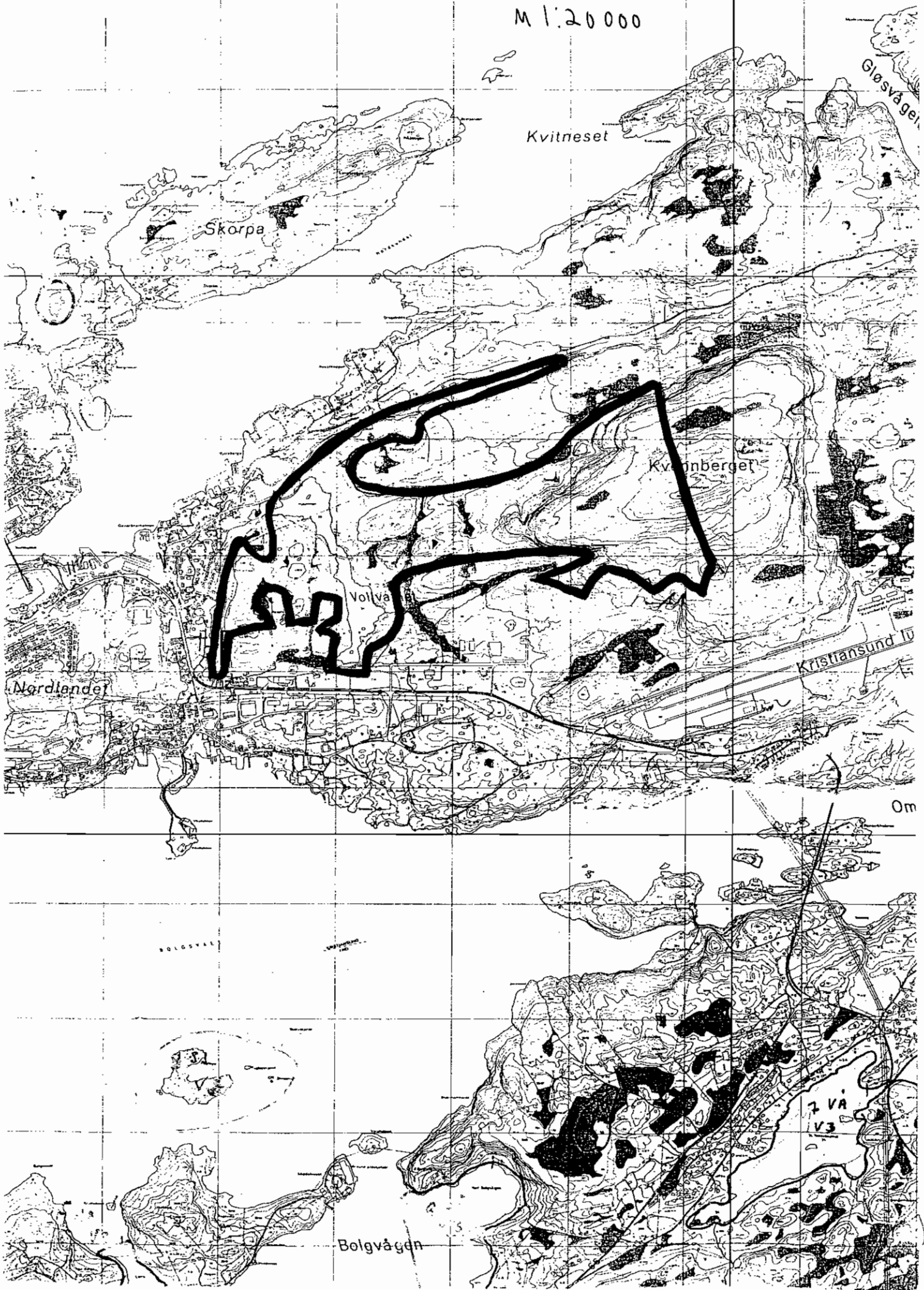
**Egnet bruk:** KA

LE

Kartblad nr 1321-2



M 1:20 000





=====  
Matrikkel: 1503 31 308 1 Eiendom nr: 1704485

Kommunenr: 1503 Kommunenavn: KRISTIANSUND Fylke: MØRE OG ROMSDAL  
Gårdsnr: 31 Bruksnr: 308 Fnr: 1 Snr/Ufnr:  
Sameiebrøk: /  
Etableringsdato: Antall Teiger:  
Bruk av grunn: U UOPPGITT Eiend sist oppdatert: 27-09-1989  
Eiend areal: Areal oppdatert:  
Arealkilde: ? IKKE DEFINERT Tinglyst: JA  
Sist omsatt: 21-06-1989 Engangsbeløp:

Koordinat(er) til grunneiendom:

Kartblad: Koord.syst: ?? IKKE DEFINE X: Y:  
EUREF89/WGS84: Koord.syst: ?? IKKE DEFINE X: Y:

Eiendoms Adresse(r):

A.kode Adressenavn Husnr Bokstav Unr Pnr Poststed

Eier/Fester/Framfester: Fødsels-/Org-/Løpe-nr.:  
ANGVIK EVA 060762  
KRISTIANSUND KOMMUNE 945281871

Antall Bygninger:

Bygningsnr: Bygningstype: Tatt i bruk dato:

Området ligg nordvest på Nordlandet mot Tustna. Omlag 1,5 km strandlinje. Variert terreng med skog, myr og knausar. 870 da erverva med støtte frå staten. Langs stranda er det gode sportsfiskeplassar. PA: Statstilskott (50 % i 1980). Kommunen står som grunneigar av området. (Gnr 32 bnr 31).

Bruksverdi: lokal

Sikringsform: E

Nærtur: J

Sikrings-/leigedato 26.01.67

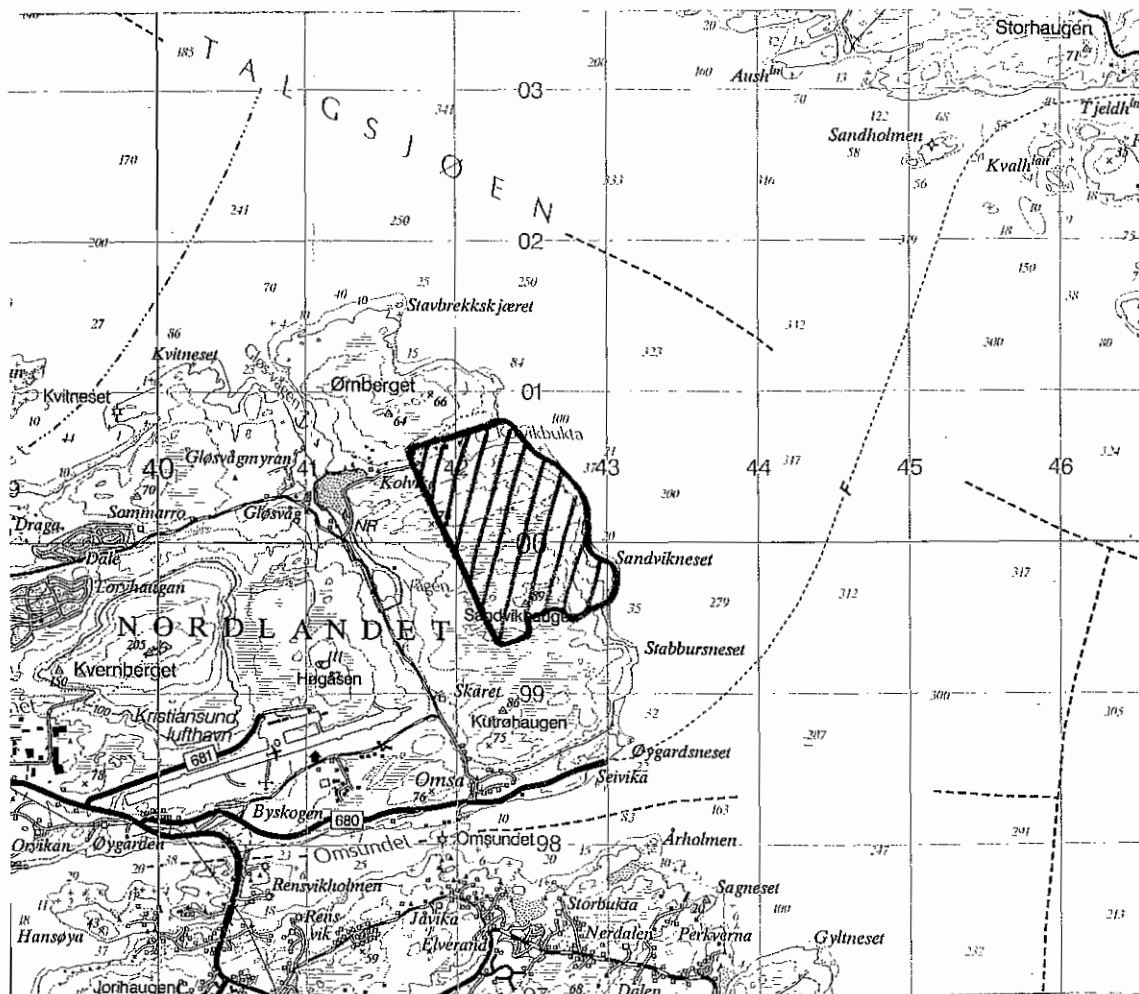
Dagstur:

Egnet bruk: BA

FI

LE

## Kartblad nr 1321-2



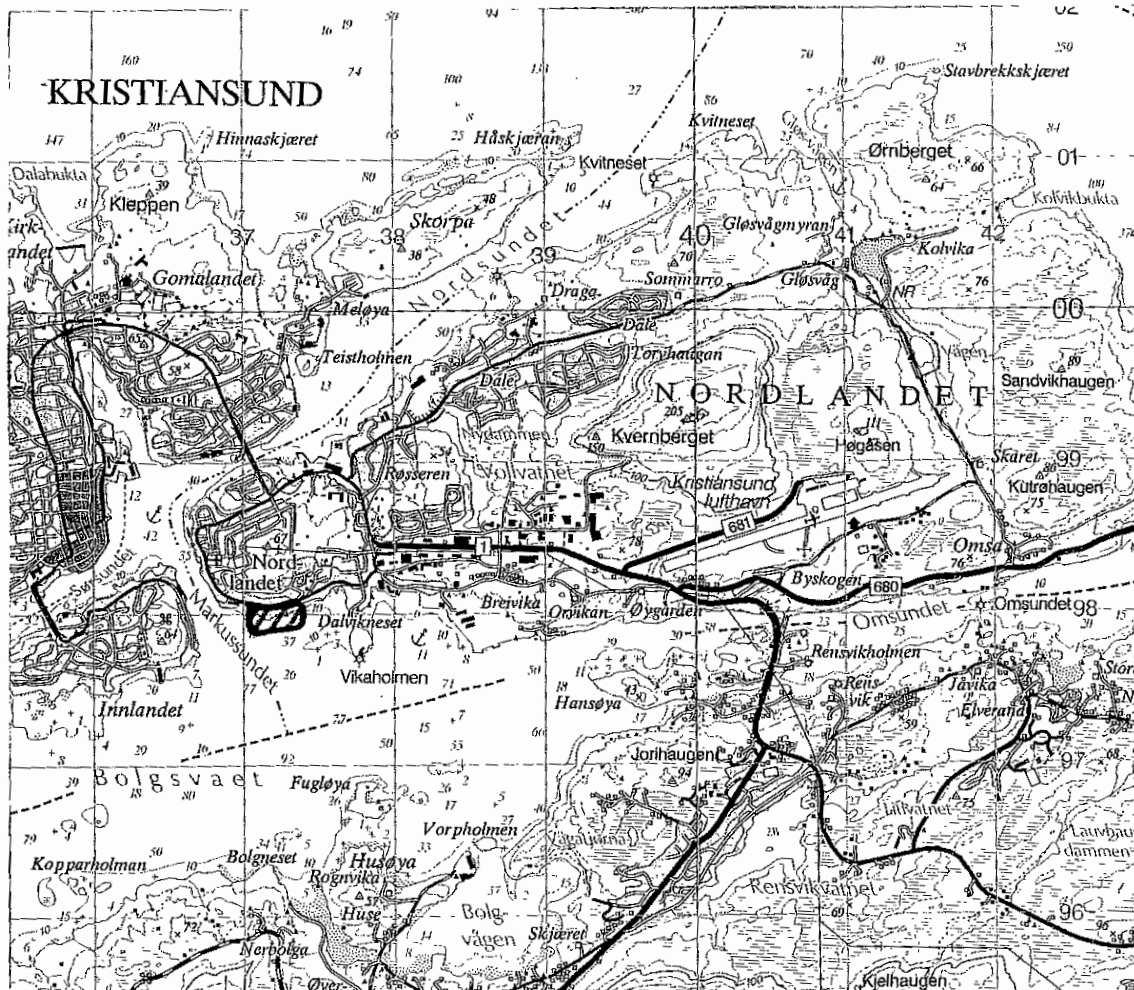


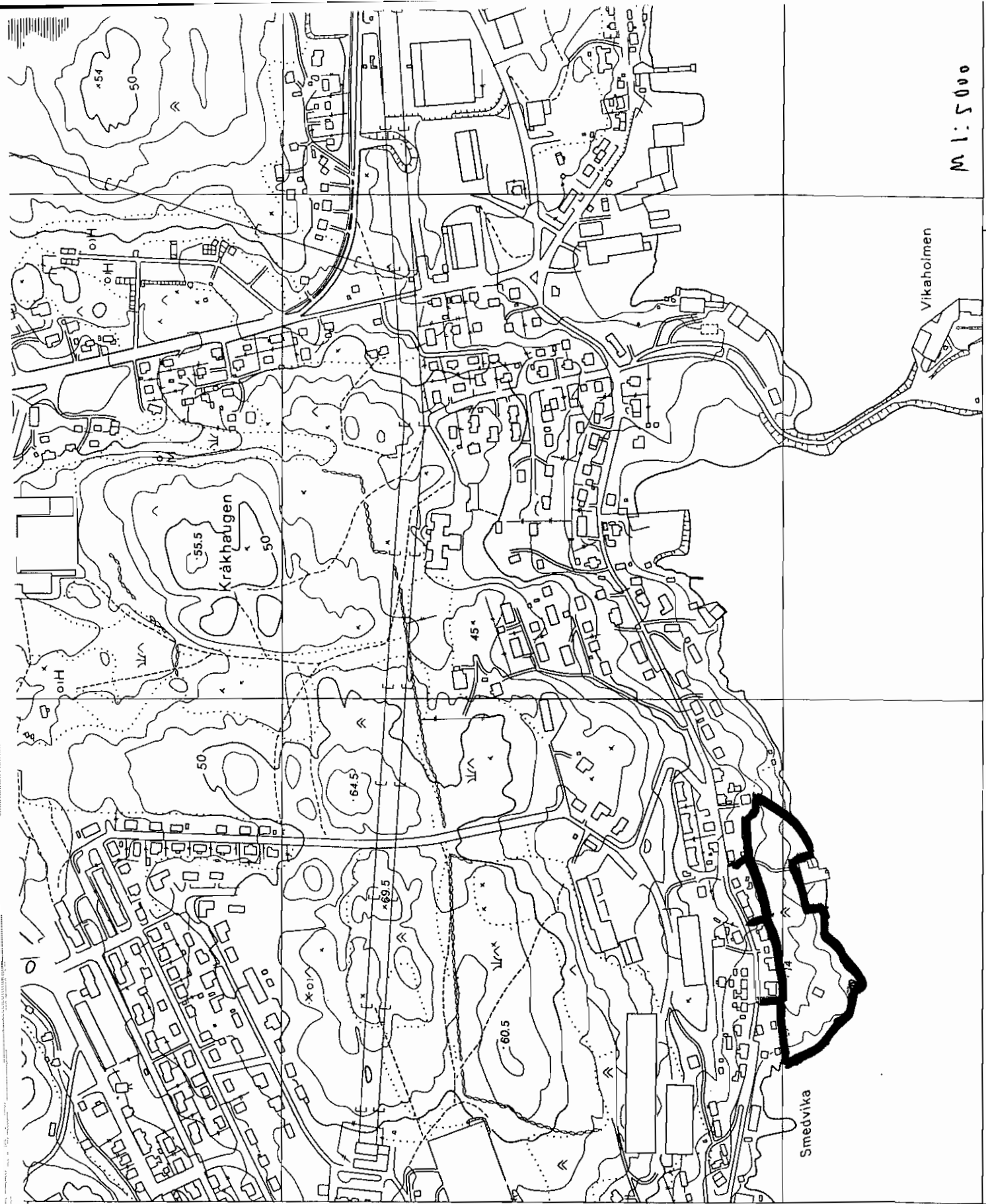


Området grenser i vest, nord og aust mot bustadområde på Nordlandet. Størstedelen er svaberg. Lite vegetasjon. 13 da sikra ved statstilskott. Inngår i reguleringsplan "Friområde ved Omagata - Remlan,- godkjend 3.7.72. Kommunen står som grunneigar. (Gnr 10 bnr 751.)

**Bruksverdi:** lokal                      **Sikringsform:** E  
**Nærtur:** J                                **Sikrings-/leigedato** 21.04.78  
**Dagstur:**  
**Egnet bruk:** LE

Kartblad nr 1321-2





M 1:5000

438

Vikaholmen

Smedvika

X568800  
Y-32000

VANTAA

0777

=====

Matrikkel: 1503 10 751 Eiendom nr: 1703940  
 Bruksnavn: MATR.NR.2177

Kommunenr: 1503 Kommunnavn: KRISTIANSUND Fylke: MØRE OG ROMSDAL  
 Gårdsnr: 10 Bruksnr: 751 Fnr: Snr/Ufnr:  
 Sameiebrøk: /  
 Etableringsdato: 26-05-1976 Antall Teiger: 1  
 Bruk av grunn: U UOPPGITT Eiend sist oppdatert: 17-03-1997  
 Eiend areal: 12637.0 Areal oppdatert: 25-07-1996  
 Arealkilde: 1 MÅLEBREV Tinglyst: JA  
 Sist omsatt: 26-05-1976 Engangsbeløp:

Koordinat(er) til grunneiendom:

Kartblad: Koord.syst: ?? IKKE DEFINE X: Y:  
 EUREF89/WGS84: Koord.syst: ?? IKKE DEFINE X: Y:

Eiendomens Adresse(r):

A.kode Adressenavn Husnr Bokstav Unr Pnr Poststed

Eier/Fester/Framfester: Fødsels-/Org-/Løpe-nr.:  
 KRISTIANSUND KOMMUNE 945281871

Antall Bygninger:

Bygningsnr: Bygningstype: Tatt i bruk dato:



Nærmiljø- og badeplass på 9 dekar på nordvestsida av Kirkelandet. Inngår i reguleringsplan for Brunsvika,- godkjend 30.10.85. Kommunalt område sikra med statstilskott. (Gnr 5 bnr 601.)

Bruksverdi: lokal

Sikringsform: E

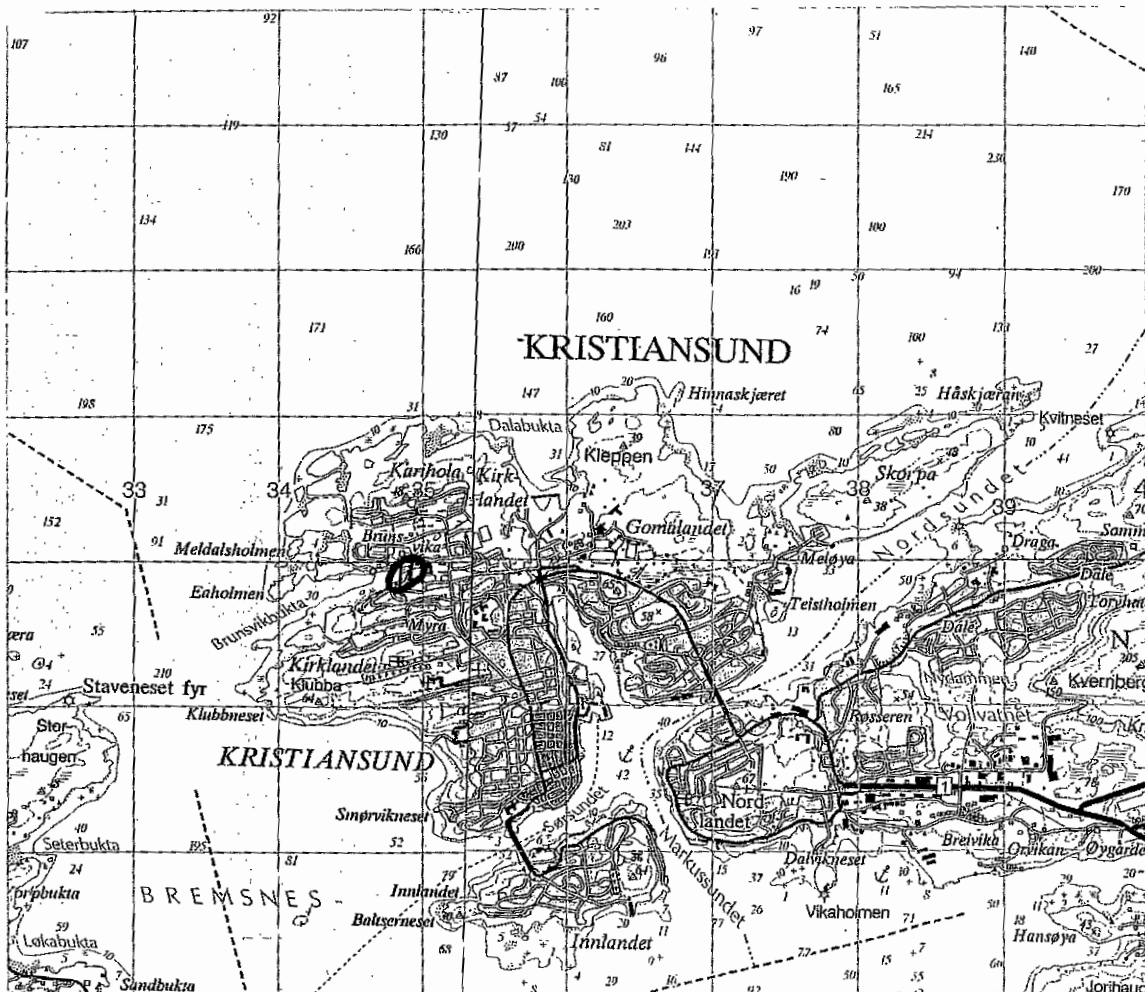
Nærtur: J

Sikrings-/leigedato 04.08.78

Dagstur: J

Egnet bruk: BA  
LE

Kartblad nr 1321-2 og 1321-3



=====  
Matrikkel: 1503 5 601 Eiendom nr: 1701392  
Bruksnavn: MATR.NR.2190

Kommunenr: 1503 Kommunnavn: KRISTIANSUND Fylke: MØRE OG ROMSDAL  
Gårdsnr: 5 Bruksnr: 601 Fnr: Snr/Ufnr:  
Sameiebrøk: /  
Etableringsdato: 01-06-1978 Antall Teiger: 1  
Bruk av grunn: U UOPPGITT Eiend sist oppdatert: 18-03-1997  
Eiend areal: 5303.0 Areal oppdatert: 14-02-1986  
Arealkilde: 1 MÅLEBREV Tinglyst: JA  
Sist omsatt: Engangsbeløp:

Koordinat(er) til grunneiendom:

Kartblad: Koord.syst: ?? IKKE DEFINE X: Y:  
EUREF89/WGS84: Koord.syst: ?? IKKE DEFINE X: Y:

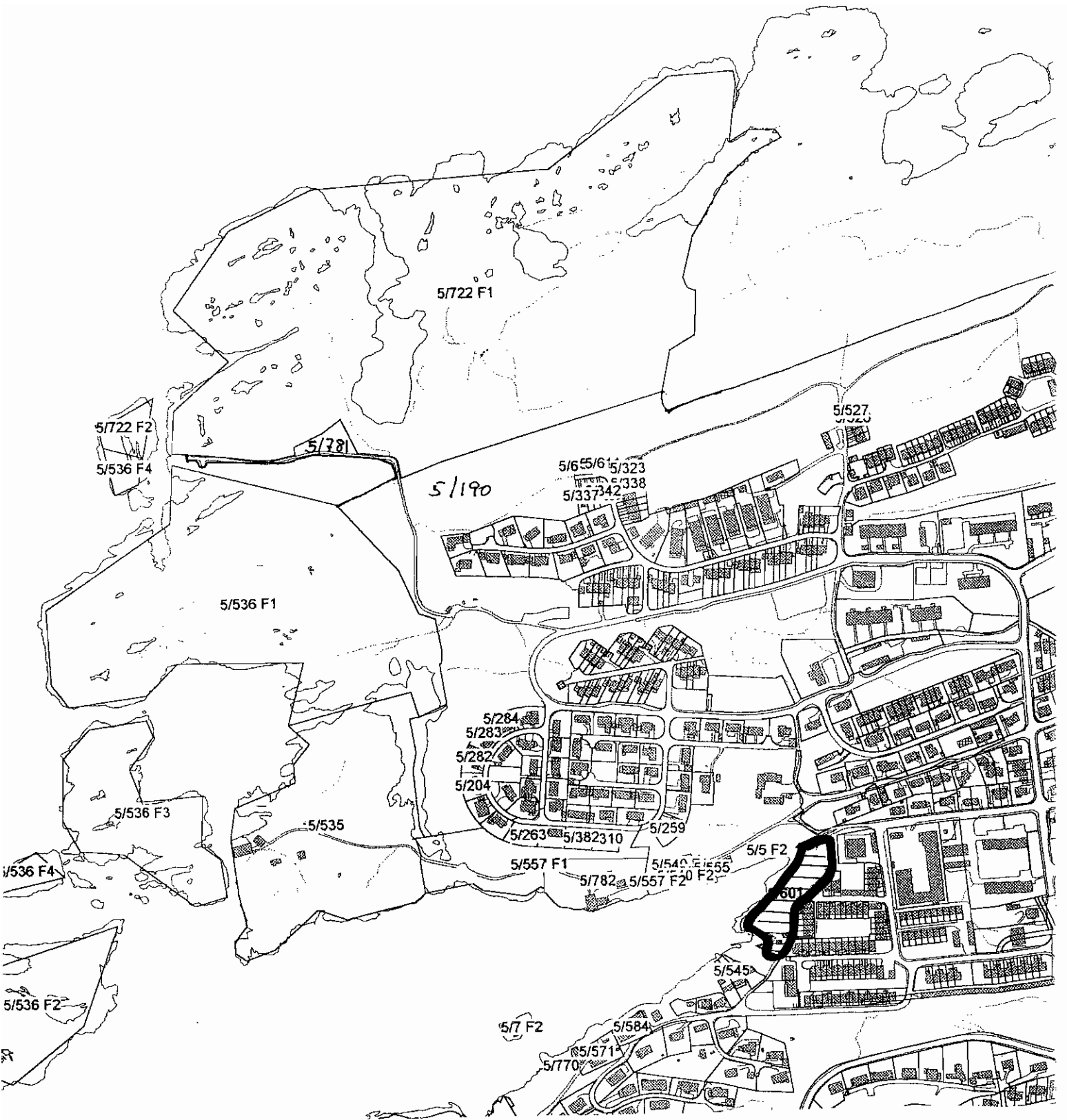
Eiendoms Adresse(r):

A.kode Adressenavn Husnr Bokstav Unr Pnr Poststed

Eier/Fester/Framfester: Fødsels-/Org-/Løpe-nr.:  
KRISTIANSUND KOMMUNE 945281871

Antall Bygninger:

Bygningsnr: Bygningstype: Tatt i bruk dato:



1503 - 82

Silkeputene

Ajourdato:

12.12.97

Offentleg sikrã frimråde. Kommunen står som eigar av området. (Gnr 4 bnr 131.)

Bruksverdi: lokal

Sikringsform: E

Nærtur: J

Sikrings-/leigedato 04.08.78

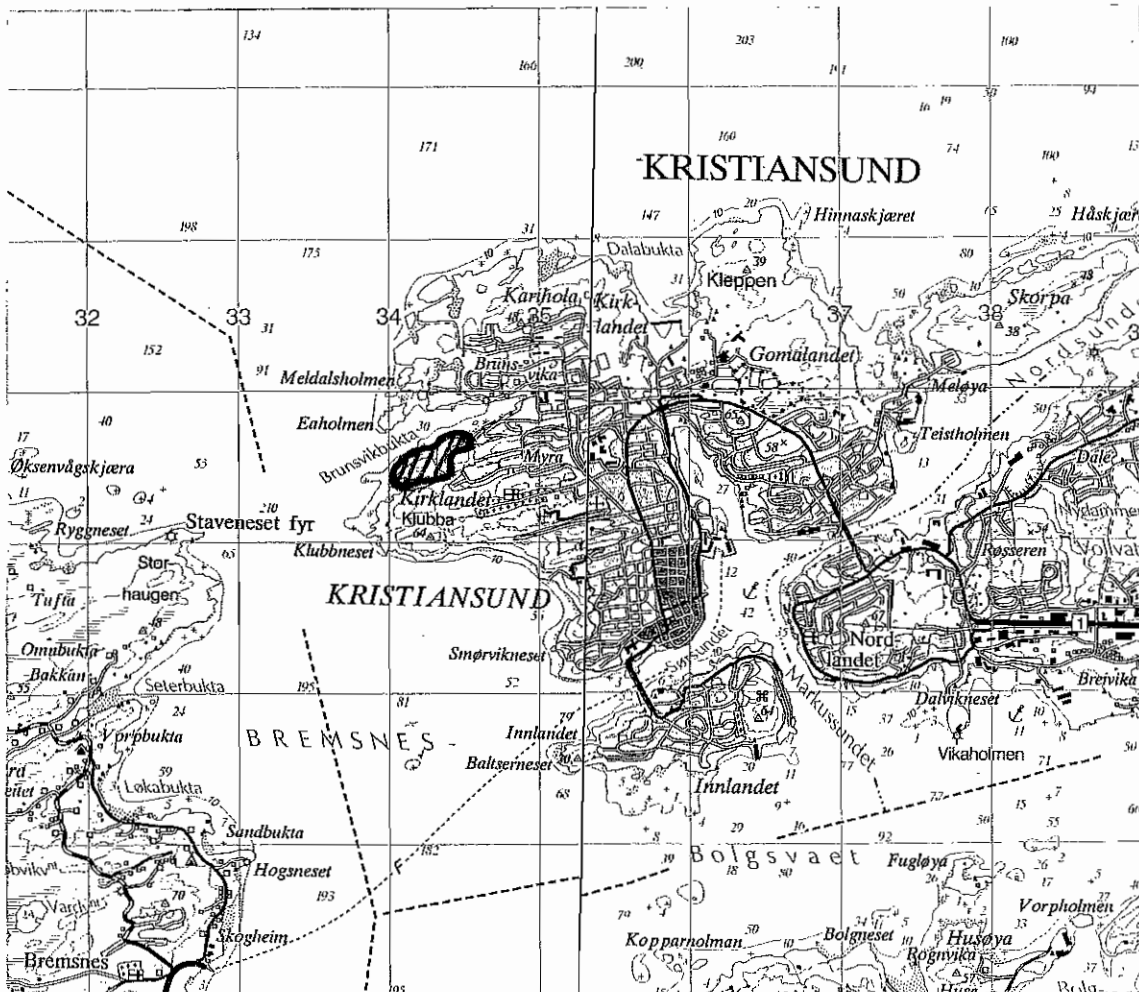
Dagstur:

Egnet bruk: BA

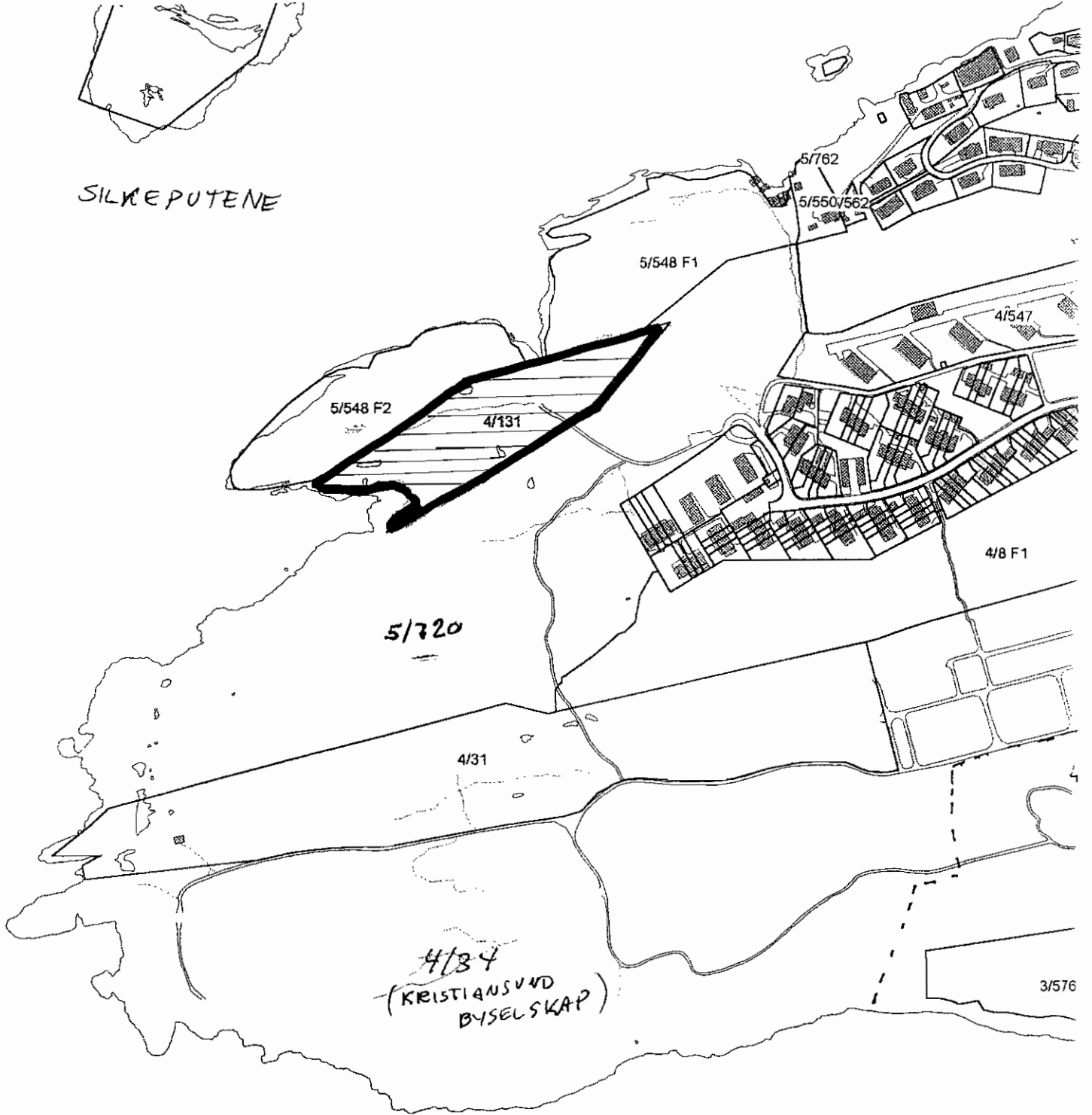
FI

LE

Kartblad nr 1321-2 og 1321-3



SILKEPUTENE



4/34  
(KRISTIANSUND  
BYSELSKAP)

=====  
 Matrikkel: 1503 4 131 Eiendom nr: 150300094  
 Bruksnavn: MATR.NR.2189

Kommunenr: 1503 Kommunnavn: KRISTIANSUND Fylke: MØRE OG ROMSDAL  
 Gårdsnr: 4 Bruksnr: 131 Fnr: Snr/Ufnr:  
 Sameiebrøk: /  
 Etableringsdato: 19-11-1979 Antall Teiger: 1  
 Bruk av grunn: N VERNEOMRÅDE Eiend sist oppdatert: 17-03-1997  
 Eiend areal: 17372.1 Areal oppdatert: 17-09-1992  
 Arealkilde: 1 MÅLEBREV Tinglyst: JA  
 Sist omsatt: Engangsbeløp:

Koordinat(er) til grunneiendom:

Kartblad: AS I Koord.syst: 54 NGO 64B X: 570420 Y: -34710  
 EUREF89/WGS84: Koord.syst: 23 UTM sone 33 X: 7019766 Y: 132165

Eiendomens Adresse(r):

A.kode Adressenavn Husnr Bokstav Unr Pnr Poststed

Eier/Fester/Framfester: Fødsels-/Org-/Løpe-nr.:  
 KRISTIANSUND KOMMUNE 945281871

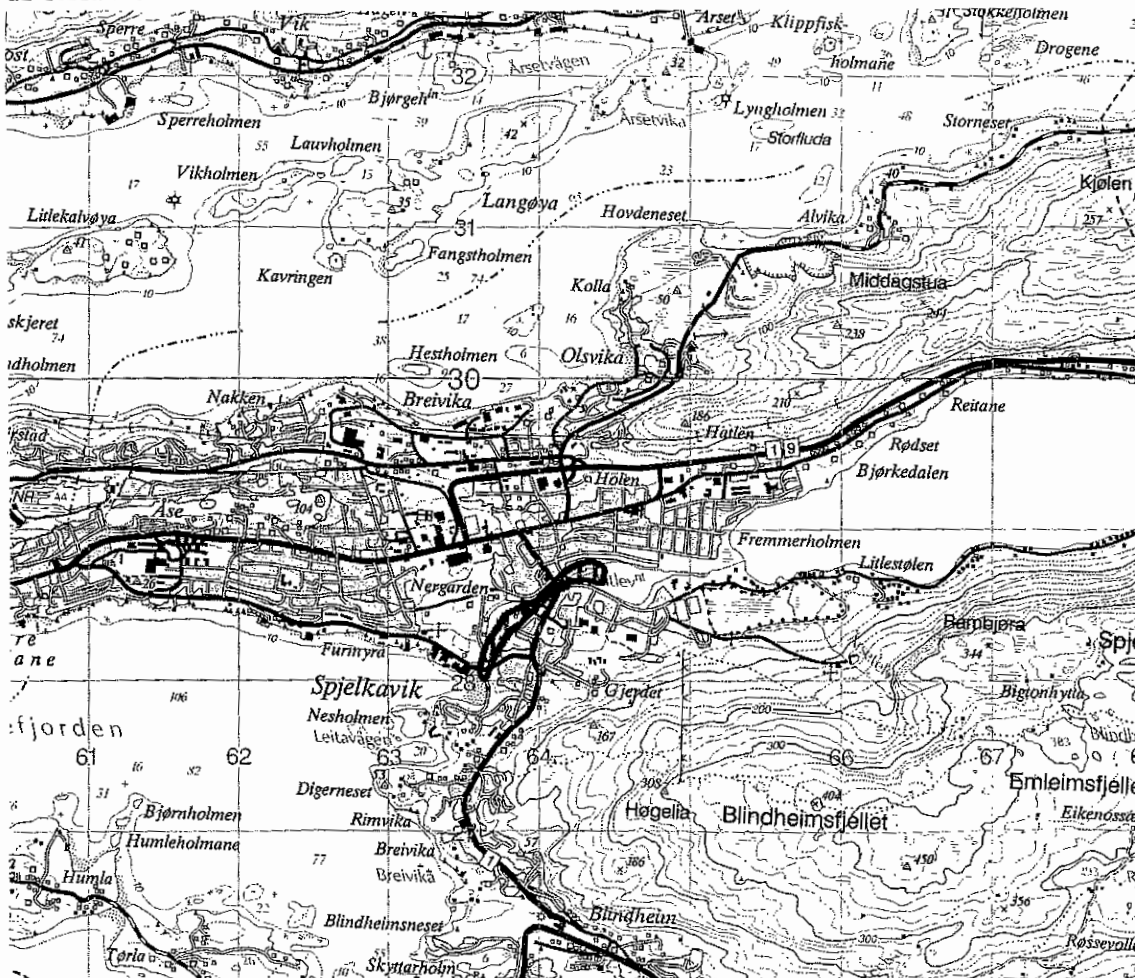
Antall Bygninger:

Bygningsnr: Bygningstype: Tatt i bruk dato:

Lite vassdrag frå Litjvatnet til sjøen. Ligg midt i Spjelkavik sentrum og er omkransa av bustader og forretningsområde på alle kantar. Eit varierende vegetasjonsbelte er likevel haldt igjen langs elva. Verneverdig kraftstasjonsanlegg i den nedste delen. Vassdraget er sær viktig i nærmiljøsamheng og det er gjeve vesentlege statstilskott til sikring og opparbeiding gjennom prosjektet "Byen, vassdraget og sjøen". Langs elva er det opparbeid gangsti/veg med fleire bruer og ein kvileplass med benkar og bord. Frå lokalt hald er det lagt ned eit viktig arbeid for å legge til rette for fritidsfiske, mellom anna med laksetrapp ved Litjvatnet. Området er omfatta av reguleringsplan 410, Spjelkavikneset-Moa-Brevika Rv1/Rv9,- godkjent 1.6.95 og reguleringsplan 413, Spjelkavik sentrum-Myrabakken,- godkjent 1.6.95. Erverva med statstilskott omfattar 38 dekar, og kommunen står som grunneigar. (Gnr 24 bnr 260 og gnr 25 bnr 44, 45 og 49.)

**Bruksverdi:** lokal                      **Sikringsform:** E  
**Nærtur:** J                                **Sikrings-/leigedato** 19.03.80  
**Dagstur:**  
**Egnet bruk:** KA  
                   LE  
                   TU

Kartblad nr 1219-4







Smalt skogkledd høgdedrag med flate parti. I nordkant går eit dalsøkk der Ratvikvatnet og Lerstadvatnet naturreservat ligg. Området er mykje nytta som nærturområde for dei tilgrensande bustadområda. Det er opparbeidd gangveggar både sør og nord for Lerstadvatnet, og på sørsida er det ordna kvile-/utkikks plass med benkar og bord. Området har status som friområde i kommunedelplanen for Nørvasund-Spjelkavik. Gjeldande reguleringsplan, plan 254, Hatlaåsen - Åsemulen, blei stadfesta 2.1.78. Ein vesentleg del av området er erverva ved statstilskott. Innløysing av fleire private parsellar kan bli aktuelt. Støylen, 448 daa, blei erverva i 1970. Siste erverv i 1984. Kommunen står som grunneigar av dei erverva parsellane. (Statstilskott til mellom anna gnr 50/997 og 39/306).

**Bruksverdi:** lokal

**Sikringsform:** E

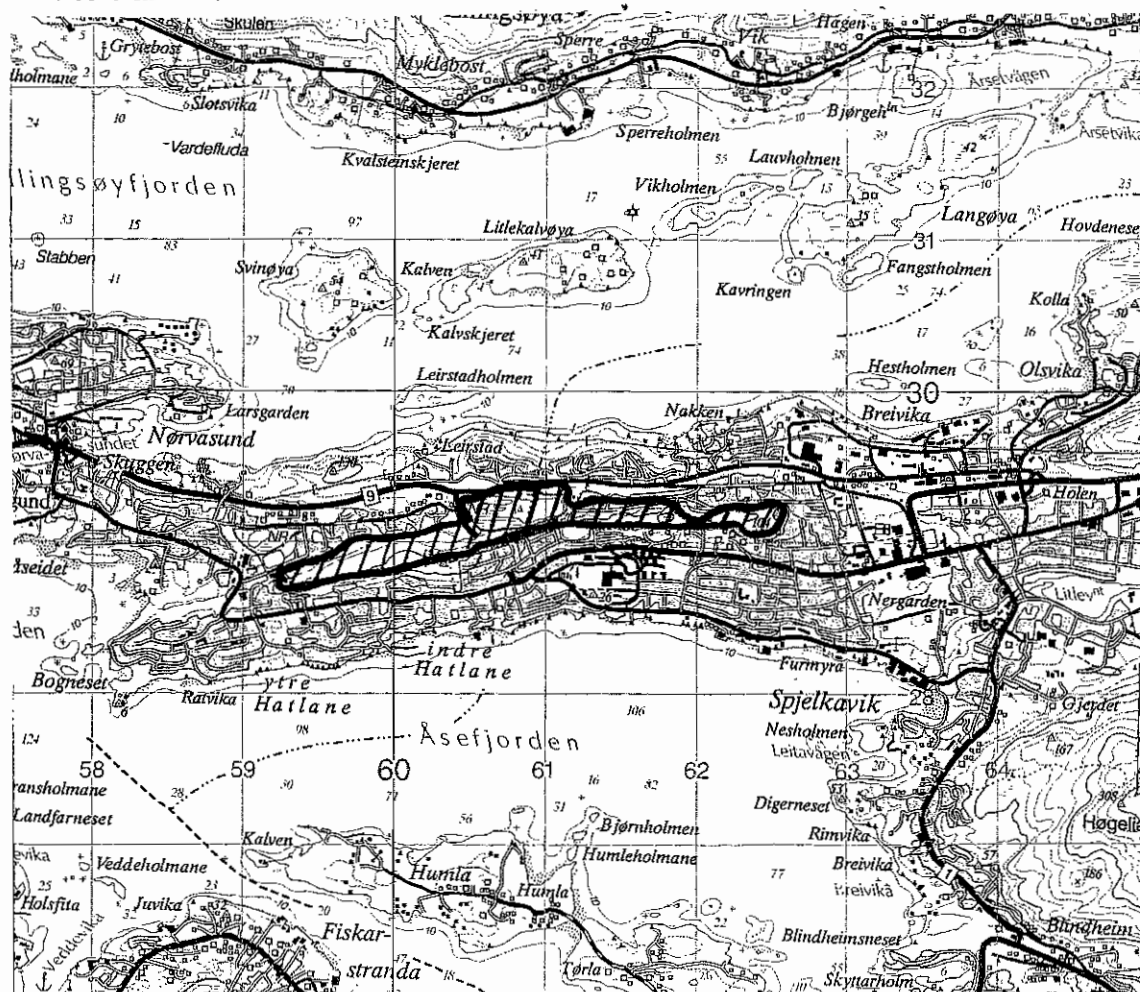
**Nærtur:** J

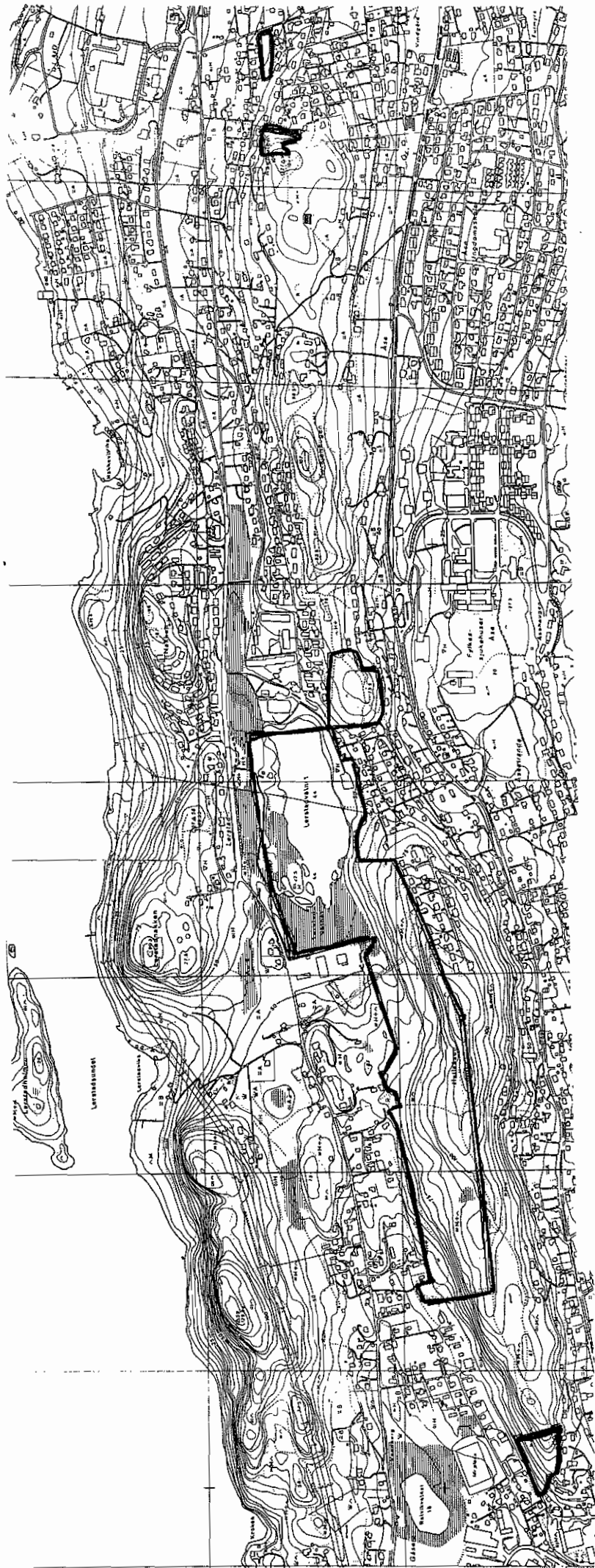
**Sikrings-/leigedato** 13.04.84

**Dagstur:**

**Egnet bruk:** LE  
TO

Kartblad nr 1219-4





Det er utarbeidd plan for området som omfattar naustområde, stemneplass, ballplassar, leikeplass og badeplass og parkeringsplass. Av dette er berre naustområdet, parkeringsplass og badeplass realisert. Badeplassen ligg nær bustadområda, har sand-/grusbotn og er godt skjerma. Området som heile er likevel prega av gamal industri, skrot og forfall og framstår ikkje særleg attraktivt. 36 daa er erverva med statstilskott. Første erverv 21.11.66 og siste med statstilskott i 1984. Området er regulert som friområde i reguleringsplan for Slinningen-Olsvikskaret, del 2,- godkjend 27.5.82. Reguleringsendring for søndre Slinningsodden blei godkjent 7.10.93. Ålesund kommune står som grunneigar av området. (Gnr. 117, bnr 13.)

Bruksverdi: lokal

Sikringsform:

E

Nærtur: J

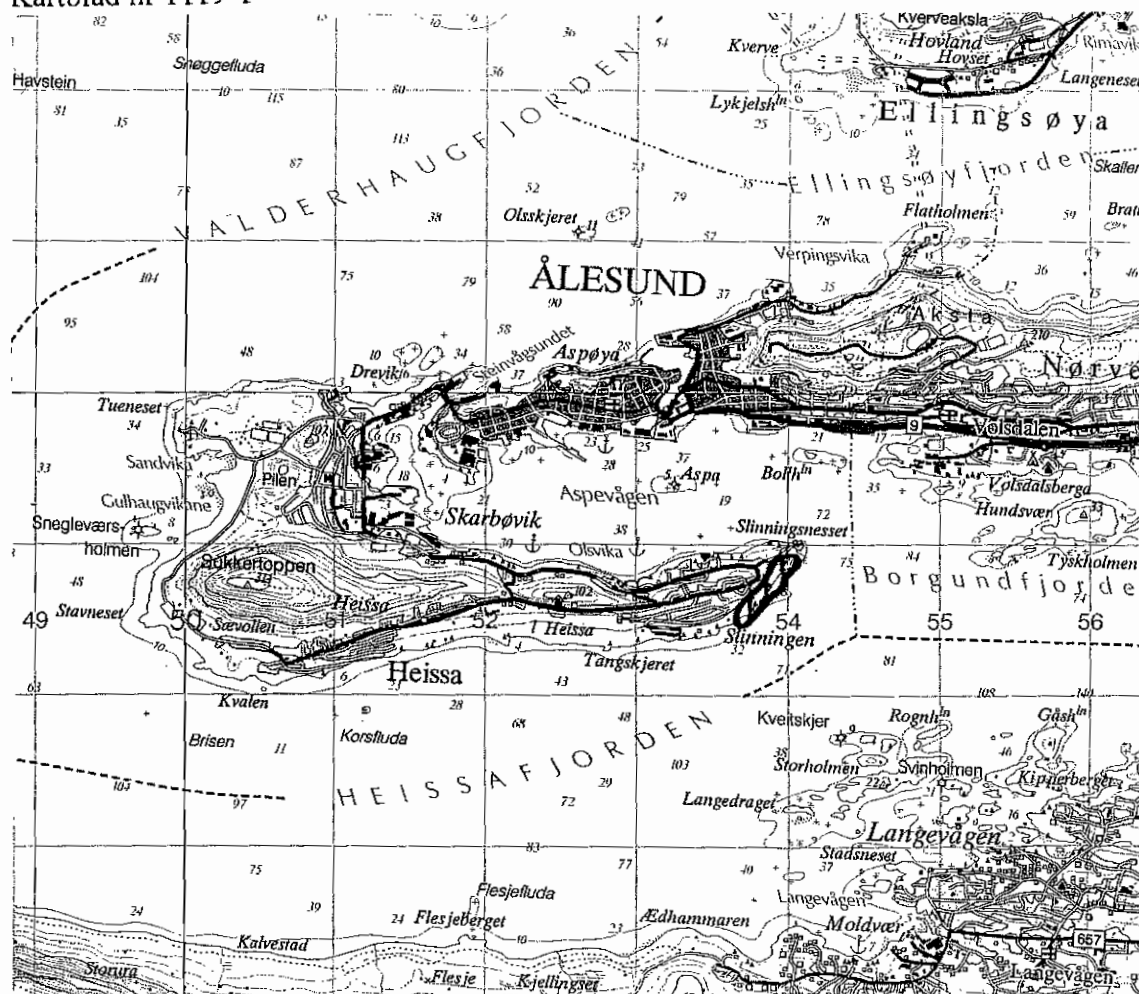
Sikrings-/leigedato 08.12.86

Dagstur:

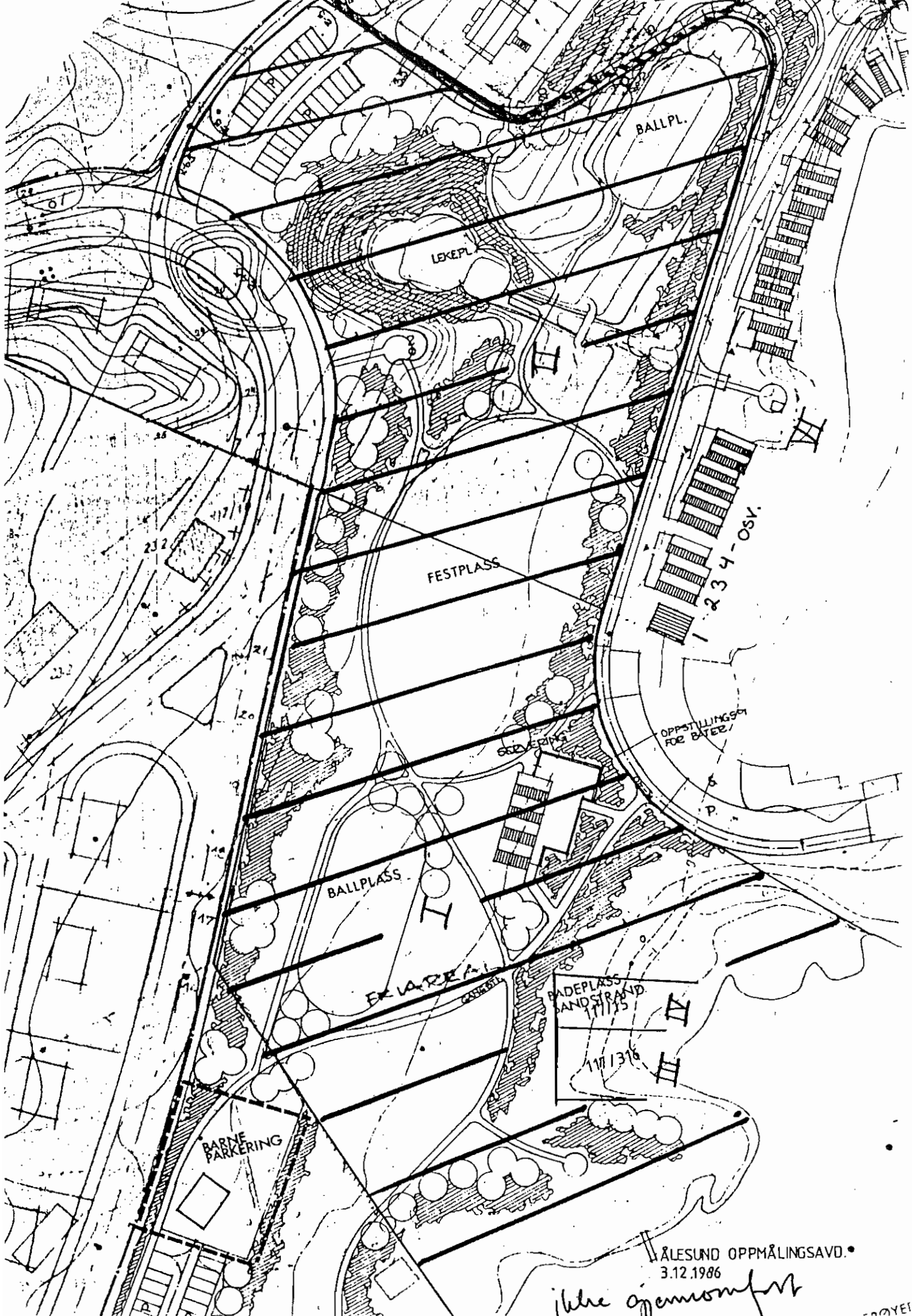
Egnet bruk: BA

LE

Kartblad nr 1119-1







BALLPL.

LØKEPL.

FESTPlass

BALLPlass

BARNEPARK

BADEPlass SANDSTRAND

BARNEPARKERING

1 2 3 4 - OSV.

OPPSTILLINGEN FOR BÅTER

GODSEPPINGS

11/13/15

ÅLESUND OPPMÅLINGSAVD.  
3.12.1986

*ikke gjennomført*

00001

=====  
 Matrikkel: 1504 117 13 Eiendom nr: 1715586  
 Bruksnavn: SLINNINGEN

Kommunenr: 1504 Kommunnavn: ÅLESUND Fylke: MØRE OG ROMSDAL  
 Gårdsnr: 117 Bruksnr: 13 Fnr: Snr/Ufnr:  
 Sameiebrøk: /  
 Etableringsdato: Antall Teiger:  
 Bruk av grunn: U UOPPGITT Eiend sist oppdatert: 15-05-1984  
 Eiend areal: Areal oppdatert:  
 Arealkilde: ? IKKE DEFINERT Tinglyst: JA  
 Sist omsatt: 09-03-1967 Engangsbeløp:

Koordinat(er) til grunneiendom:  
 Kartblad: 56/4968 Koord.syst: 01 NGO A X: 496836 Y: 5744  
 EUREF89/WGS84: Koord.syst: 00 DELVIS REGI X: Y:

Eiendomens Adresse(r):  
 A.kode Adressenavn Husnr Bokstav Unr Pnr Poststed  
 00117 13 6006 ÅLESUND

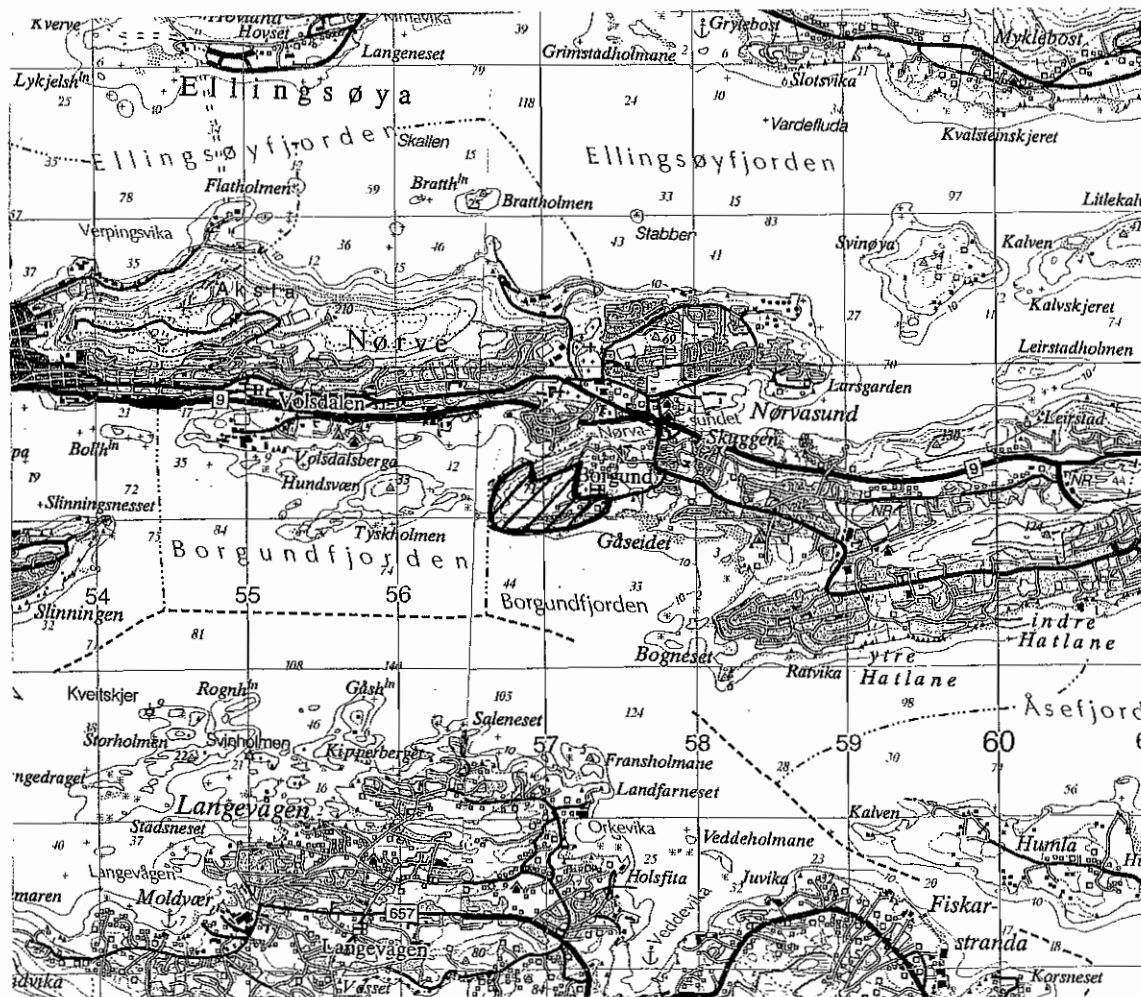
Eier/Fester/Framfester: Fødsels-/Org-/Løpe-nr.:  
 ÅLESUND KOMMUNE 942953119

Antall Bygninger: 1  
 Bygningsnr: Bygningstype: Tatt i bruk dato:  
 178939033 99 ANNET BYGG

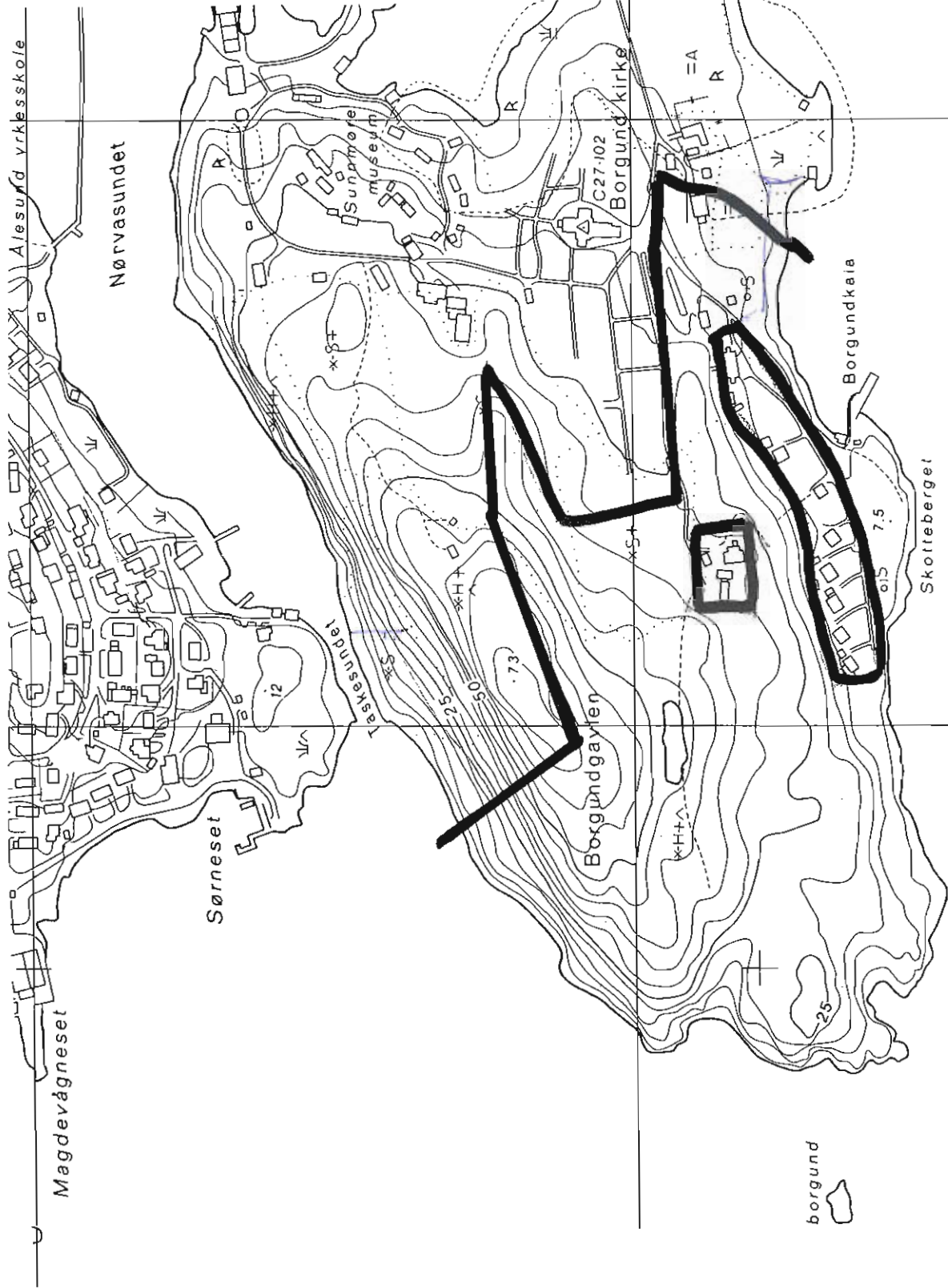
Borgundgavlen er frå gammalt sentral som kulturområde og kaupang. I dag er Sunnmøre museum og Borgund kyrkje minner om dette. Vest for museet og kyrkja ligg eit naturområde med svært variert topografi og vegetasjon; lynghei, frodig blandingsskog, lauvskog og tilplanta bartrær, små myrar og strandberg. Der er opparbeidd natursti med utgangspunkt frå museet. Eit areal på 147 daa er sikra med statstilskott. Jf. mellom anna rapport 2/94 frå Fylkesmannen, Miljøvernadv. Staten ved kirke-, utdannings- og forskningsdepartementet står som grunneigar av området. ( Gnr 43 bnr 1).

**Bruksverdi:** regional                      **Sikringsform:** E  
**Nærtur:** J                                      **Sikrings-/leigedato** 14.12.78  
**Dagstur:** J  
**Egnet bruk:** KA  
 LE  
 TO

Kartblad nr 1119-1 og 1219-4







Alesund yrkesskole

Magdevågneset

Sørneset

Nørvasundet

Taksundet

12

15

22.5

30

35

40

45

50

55

60

65

70

73

75

80

85

90

95

100

102

110

115

120

125

130

135

140

145

150

155

160

165

170

175

180

185

190

195

200

205

210

215

220

225

230

235

240

245

250

255

260

265

270

275

280

285

290

295

300

305

310

315

320

325

330

335

340

345

350

355

360

365

370

375

380

385

390

395

400

Borgundgavlen

Borgund kirke

Borgundkaia

Skotteberget

borgund

M 1:5000

=====

Matrikkel: 1504 43 1 Eiendom nr: 1712253

Bruksnavn: BORGUND

Kommunenr: 1504 Kommunenavn: ÅLESUND Fylke: MØRE OG ROMSDAL  
 Gårdsnr: 43 Bruksnr: 1 Fnr: Snr/Ufnr:  
 Sameiebrøk: /

Etableringsdato: Antall Teiger:  
 Bruk av grunn: L LANDBRUK/FISKE Eiend sist oppdatert: 31-07-1991  
 Eiend areal: 400000.0 Areal oppdatert: 15-03-1984  
 Arealkilde: 9 ANNEN AREALKILDE Tinglyst: JA  
 Sist omsatt: Engangsbeløp:

## Koordinat(er) til grunneiendom:

Kartblad: 88/4974 Koord.syst: 01 NGO A X: 497449 Y: 9426  
 EUREF89/WGS84: Koord.syst: 00 DELVIS REGI X: Y:

## Eiendomens Adresse(r):

A.kode	Adressenavn	Husnr	Bokstav	Unr	Pnr	Poststed
16510	BORGUNDGAVLEN	21			6015	ÅLESUND
16510	BORGUNDGAVLEN	27			6015	ÅLESUND
16510	BORGUNDGAVLEN	29			6015	ÅLESUND

Eier/Fester/Framfester: Fødsels-/Org-/Løpe-nr.:  
 STATEN V/KUF 940570

## Antall Bygninger: 10

Bygningsnr:	Bygningstype:	Tatt i bruk dato:
10161460	38 TRAFOKIOSK	
178958690	38 TRAFOKIOSK	
178958720	01 REN ENEBOLIG	
178958739	81 REDSKAPSHUS/GARASJE	
178958747	71 HUS FOR STORFE	
178965824	99 ANNET BYGG	
178965832	99 ANNET BYGG	
178965840	81 REDSKAPSHUS/GARASJE	
179050498	91 FRITIDSBYGG	
179053241	61 UNDERVISN./FORSKNING	

Skogkledd åsrygg aust for sentrum av Ålesund. Stadionanlegg og skibakke. Lett tilkomst med bil- og gangveggar frå sentrum, og mykje brukt både som nærområde og turistattraksjon. Det er fleire godt merka turveggar og -stier i området, mellom anna "Borgernes veg" frå Gangstøvika til sentrum. Det er også lysløype vinterstid. Lengst i vest ligg Fjellstua med utsiktsterasse og restaurant. På høgste punktet ligg "Rundskuetårnet". Eit par gamle vassforsyningsdammar er restaurerte. Det er laga eit orienteringskart for området. Området er godkjend som friområde i gjeldande kommunedelplan. Det sikra arealet er omfatta av reguleringsplan 238, Aksla, stadfesta 1.6.76. Ein vesentleg del av området er kommunalt. 213 da er sikra ved statstilskott. Ein del av parsellane i friområdet er framleis i privat eige, men aktuelle for offentleg innløyning. Areal innløynt med statstilskott gjeld mellom anna Gnr. 134/338-342, 137/104, 167, 168, og 201/812.

Bruksverdi: lokal

Sikringsform: E

Nærtur: J

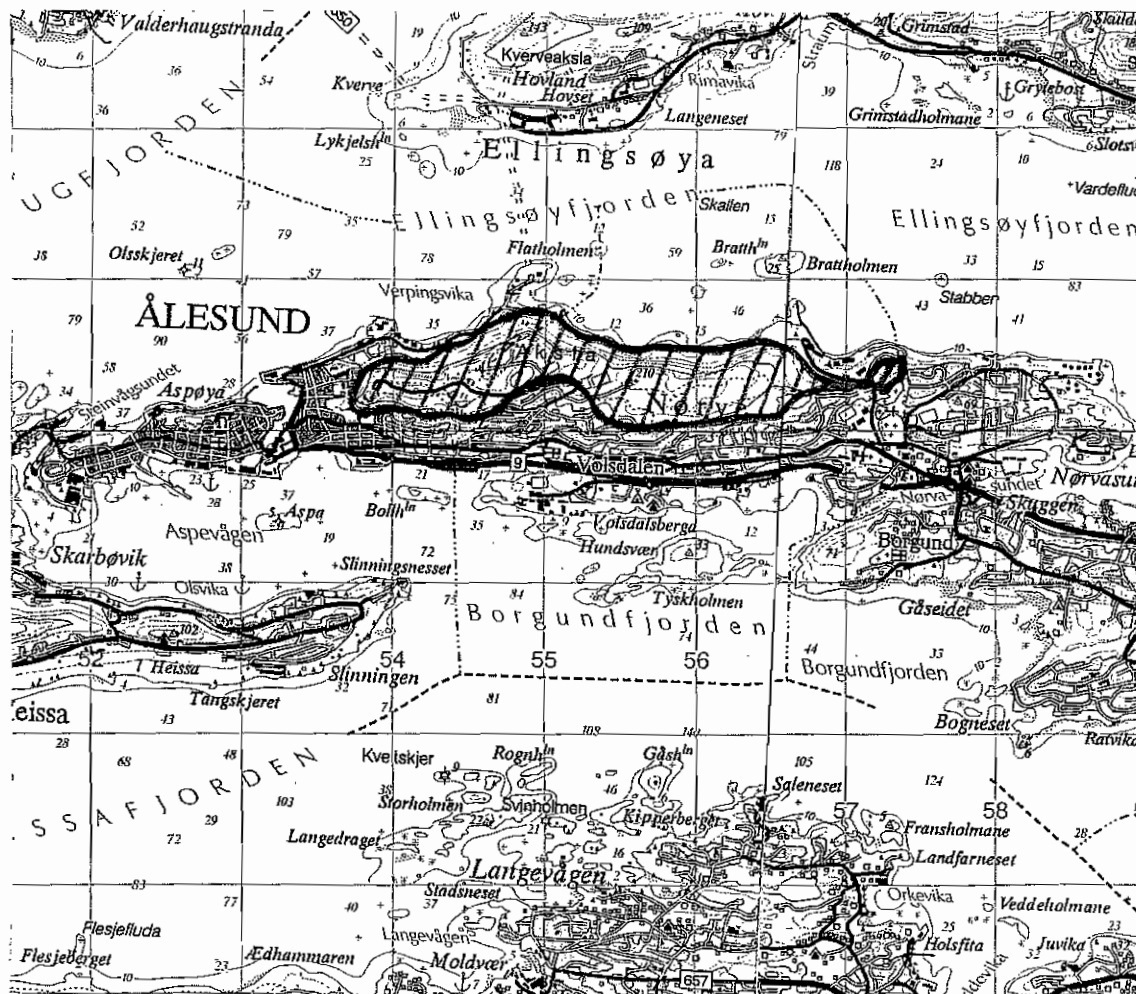
Sikrings-/leigedato 09.12.87

Dagstur: J

Egnet bruk: LE

TO

Kartblad nr 1119-1 og 1219-4





Utlagt som sentralbadeplass for Ålesund kommune. Dels sandstrand, dels svaberg, tilsaman flere hundre meter strandline. Sørvendt og lunt. Delar av Austreimselva, som renn ut i badeplassen, høyrer til friluftsområdet. 92 da er erverva ved statstilskott. Opparbeid med stort plenareal, sanitærbygg, renovasjon. Ballplass i austkant, utanfor det sikra området. Jf. mellom anna rapport 2/94 frå Fylkesmannen ved miljøvernavinga. Kommunen står som grunneigar av gnr 7 bnr 19, del av bnr 5 og gnr 5 bnr 70. Staten ved Miljøverndepartementet står som grunneigar av gnr 7 bnr 29.

**Bruksverdi:** lokal

**Sikringsform:** E

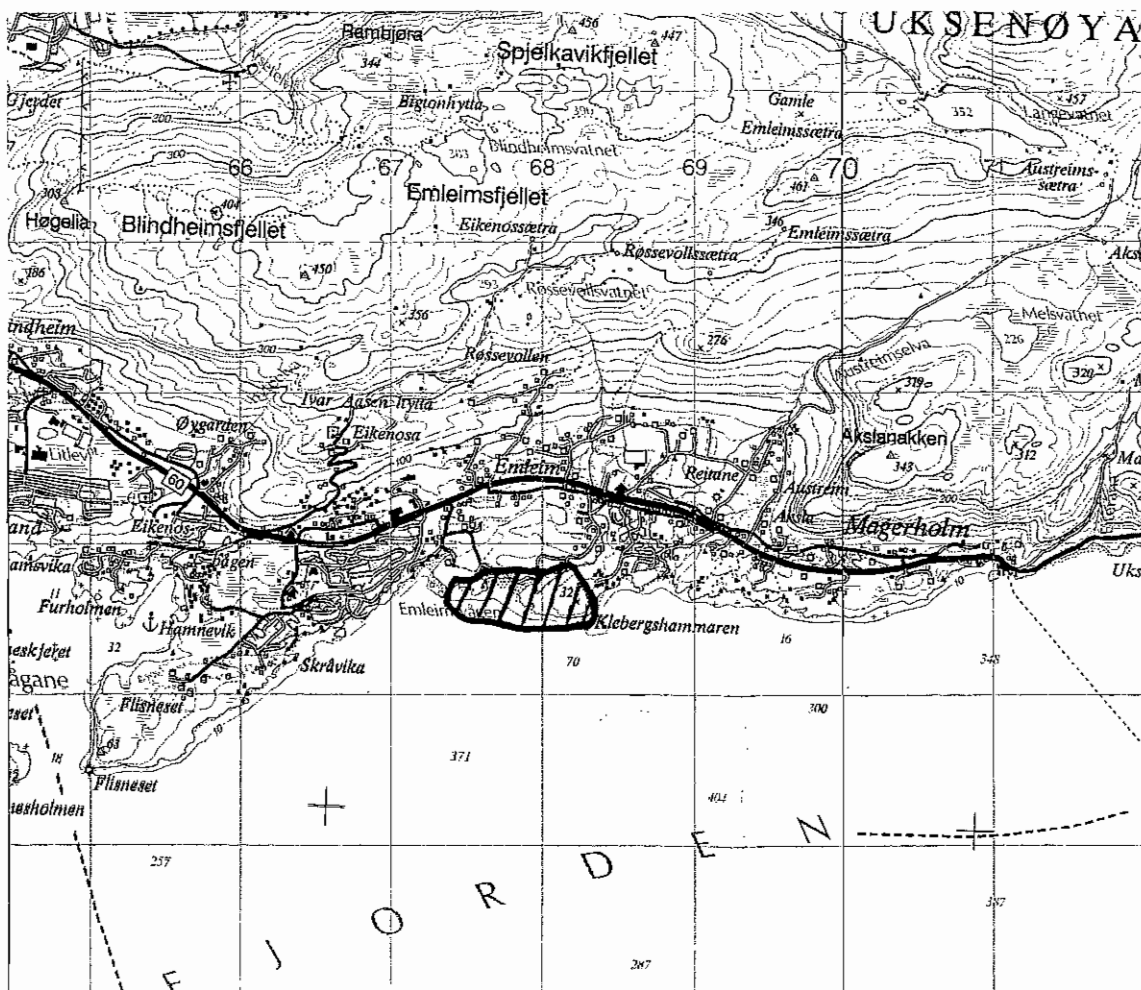
**Nærtur:** J

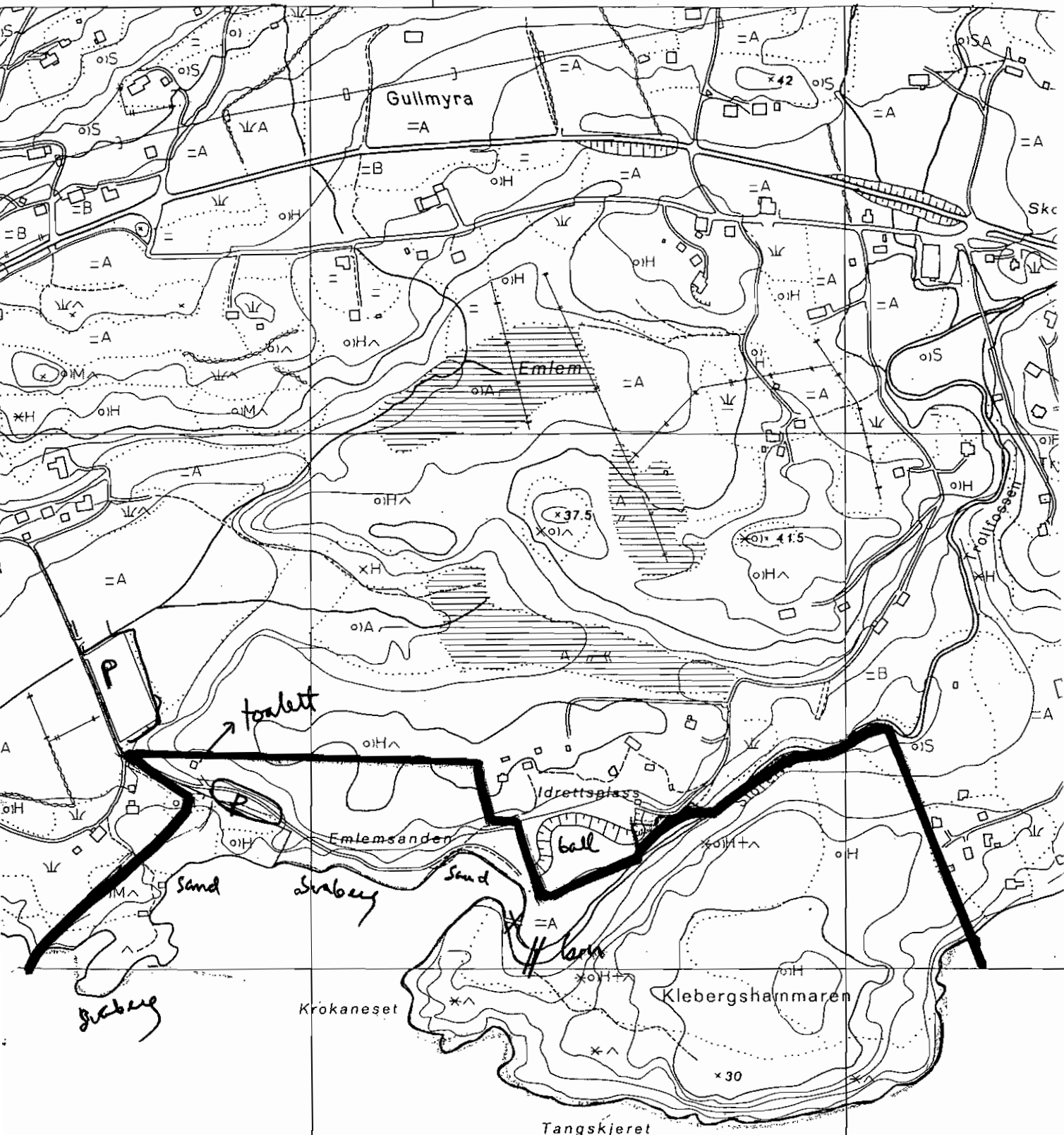
**Sikrings-/leigedato** 04.08.78

**Dagstur:**

**Egnet bruk:** BA

Kartblad nr 1219-4





M 1:5000

=====  
Matrikkel: 1504 7 29 Eiendom nr: 1706074  
Bruksnavn: EMBLESSANDEN IV

Kommunenr: 1504 Kommunenavn: ÅLESUND Fylke: MØRE OG ROMSDAL  
Gårdsnr: 7 Bruksnr: 29 Fnr: Snr/Ufnr:  
Sameiebrøk: /  
Etableringsdato: 11-07-1968 Antall Teiger:  
Bruk av grunn: P FRIAREAL/IDRETTSÆiend sist oppdatert: 15-07-1983  
Eiend areal: 15477.0 Areal oppdatert: 15-07-1983  
Arealkilde: 1 MÅLEBREV Tinglyst: JA  
Sist omsatt: 20-07-1968 Engangsbeløp:

Koordinat(er) til grunneiendom:

Kartblad: 192/4932 Koord.syst: 01 NGO A X: 493587 Y: 19856  
EUREF89/WGS84: Koord.syst: 00 DELVIS REGI X: Y:

Eiendomens Adresse(r):

A.kode Adressenavn Husnr Bokstav Unr Pnr Poststed  
00007 29 6013 ÅLESUND

Eier/Fester/Framfester: Fødsels-/Org-/Løpe-nr.:  
STATEN V/MILJØVERNDEP. 940375

Antall Bygninger: 2

Bygningsnr: Bygningstype: Tatt i bruk dato:  
179049023 99 ANNET BYGG  
179049031 99 ANNET BYGG



Stafsethneset ligg sentralt for båtutfarten som knutepunkt mellom Storfjorden og Ålesundsområdet. Området ligg vakkert til og har ei rekke kvalitetar som gamal handelsstad, med kulturlandskap, variert og rikt skogsområde, badestrand mm. Kommunen er i ferd med å restaurere huset på eiegen og har vidare planar for opparbeiding og utviding av aktivitetar knytta til uteskuleverksemd i regi av skulekontoret. 26 daa er sikra med statstilskott. Området har status som friområde i reguleringsplan for Spjelkavik/Vegsund del 2,- godkjend 24.5.82. Kommunen står som grunnneigar (Gnr 15 bnr 2).

**Bruksverdi:** regional

**Sikringsform:** E

**Nærtur:** J

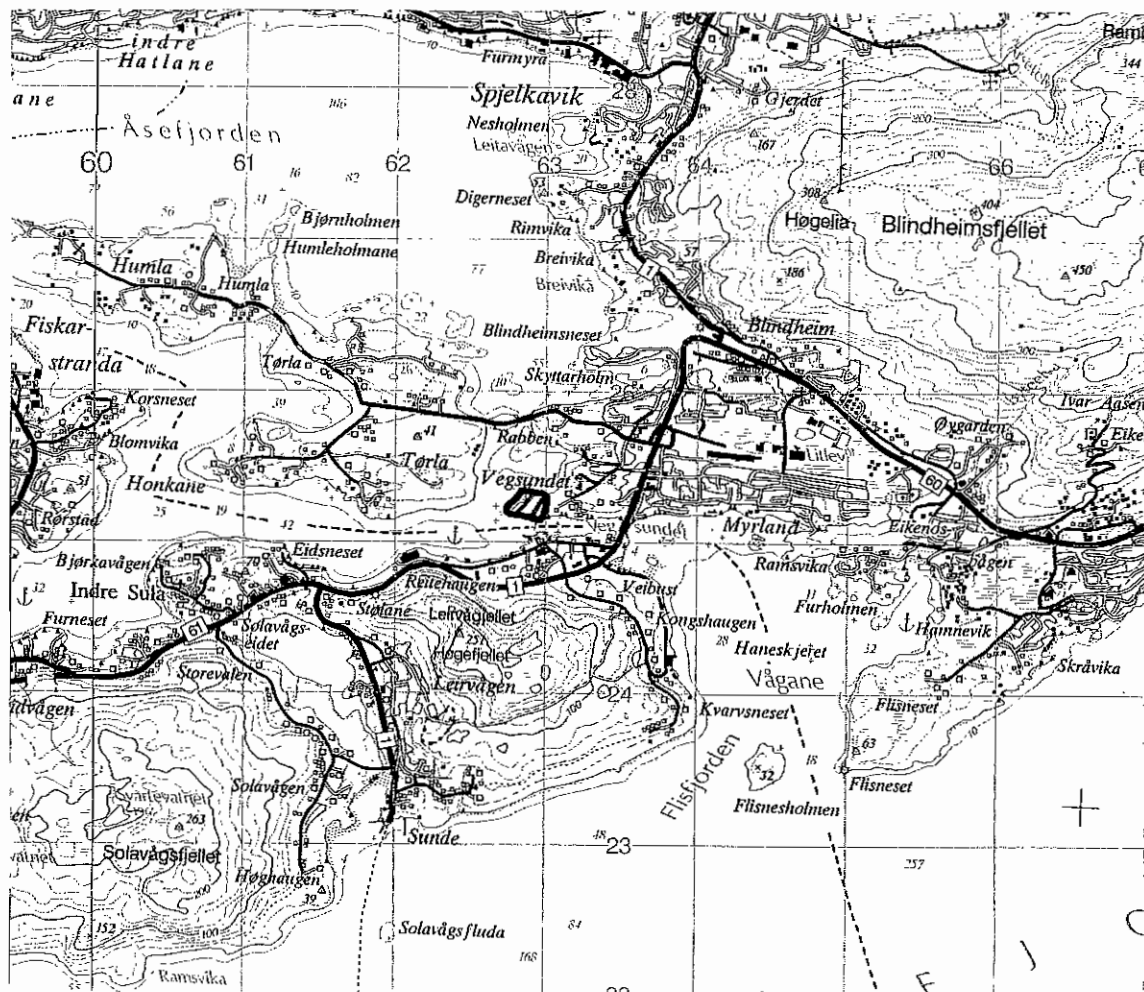
**Sikrings-/leigedato** 09.04.60

**Dagstur:**

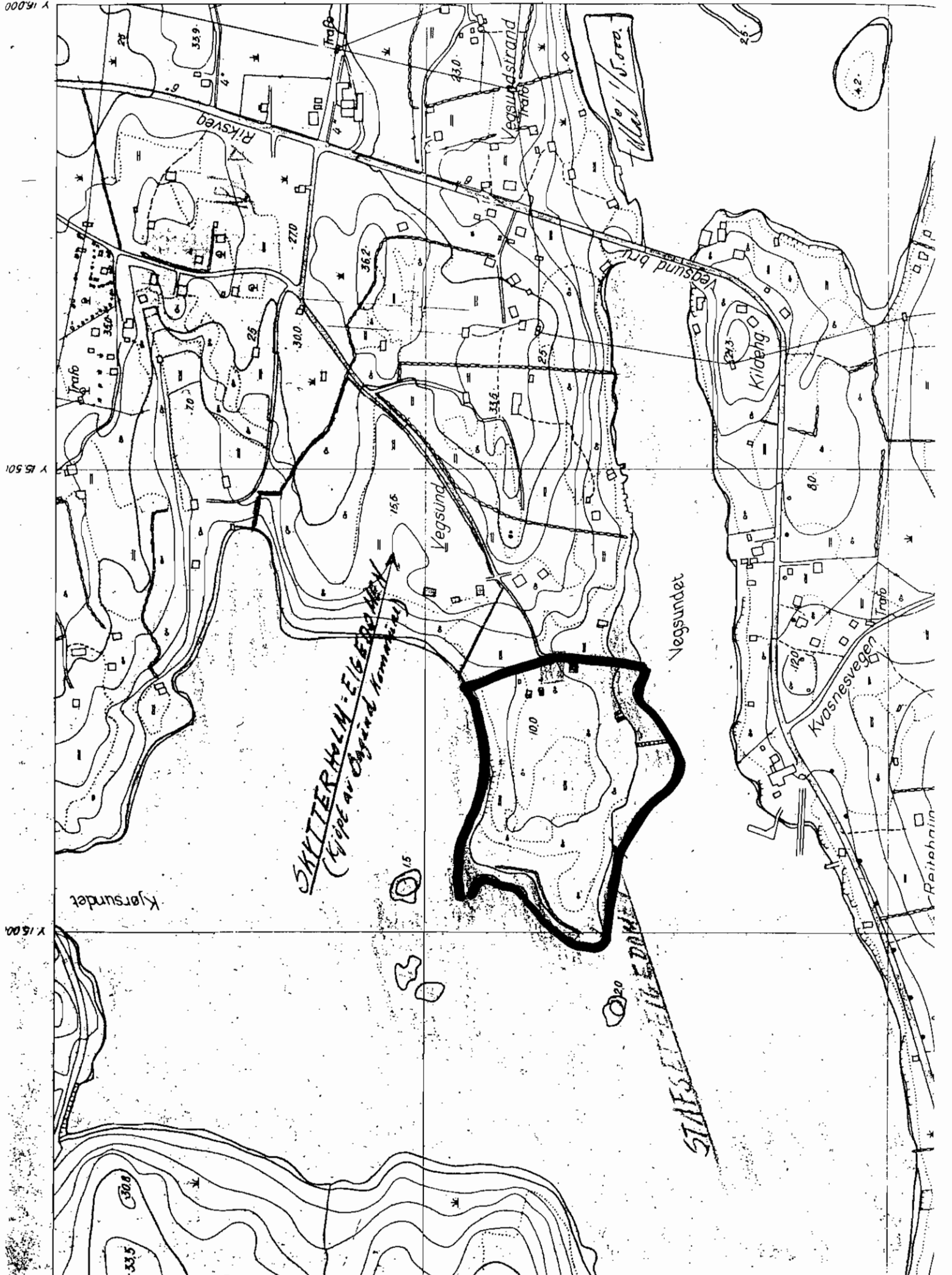

**Egnet bruk:** BA

LE

Kartblad nr 1219-4



X 494.400 X 494.000 X 493.500



SKJTERHOLM - E. (6. E. DOKUM.)  
(Kjøpt av Oyvind Hommerik)

STATS EIERE (6. DOKUM.)

Y 15.000 Y 15.500 Y 16.000

=====  
 Matrikkel: 1504 15 2 Eiendom nr: 1706989  
 Bruksnavn: HAGENE

Kommunenr: 1504 Kommunenavn: ÅLESUND Fylke: MØRE OG ROMSDAL  
 Gårdsnr: 15 Bruksnr: 2 Fnr: Snr/Ufnr:  
 Sameiebrøk: /  
 Etableringsdato: 16-09-1874 Antall Teiger:  
 Bruk av grunn: U UOPPGITT Eiend sist oppdatert: 16-09-1983  
 Eiend areal: Areal oppdatert:  
 Arealkilde: ? IKKE DEFINERT Tinglyst: JA  
 Sist omsatt: 09-04-1960 Engangsbeløp:

Koordinat(er) til grunneiendom:

Kartblad: 152/4938 Koord.syst: 01 NGO A X: 493840 Y: 15285  
 EUREF89/WGS84: Koord.syst: 00 DELVIS REGI X: Y:

Eiendomens Adresse(r):

A.kode	Adressenavn	Husnr	Bokstav	Unr	Pnr	Poststed
00015		2			6012	ÅLESUND

Eier/Fester/Framfester: Fødsels-/Org-/Løpe-nr.:  
 ÅLESUND KOMMUNE 942953119

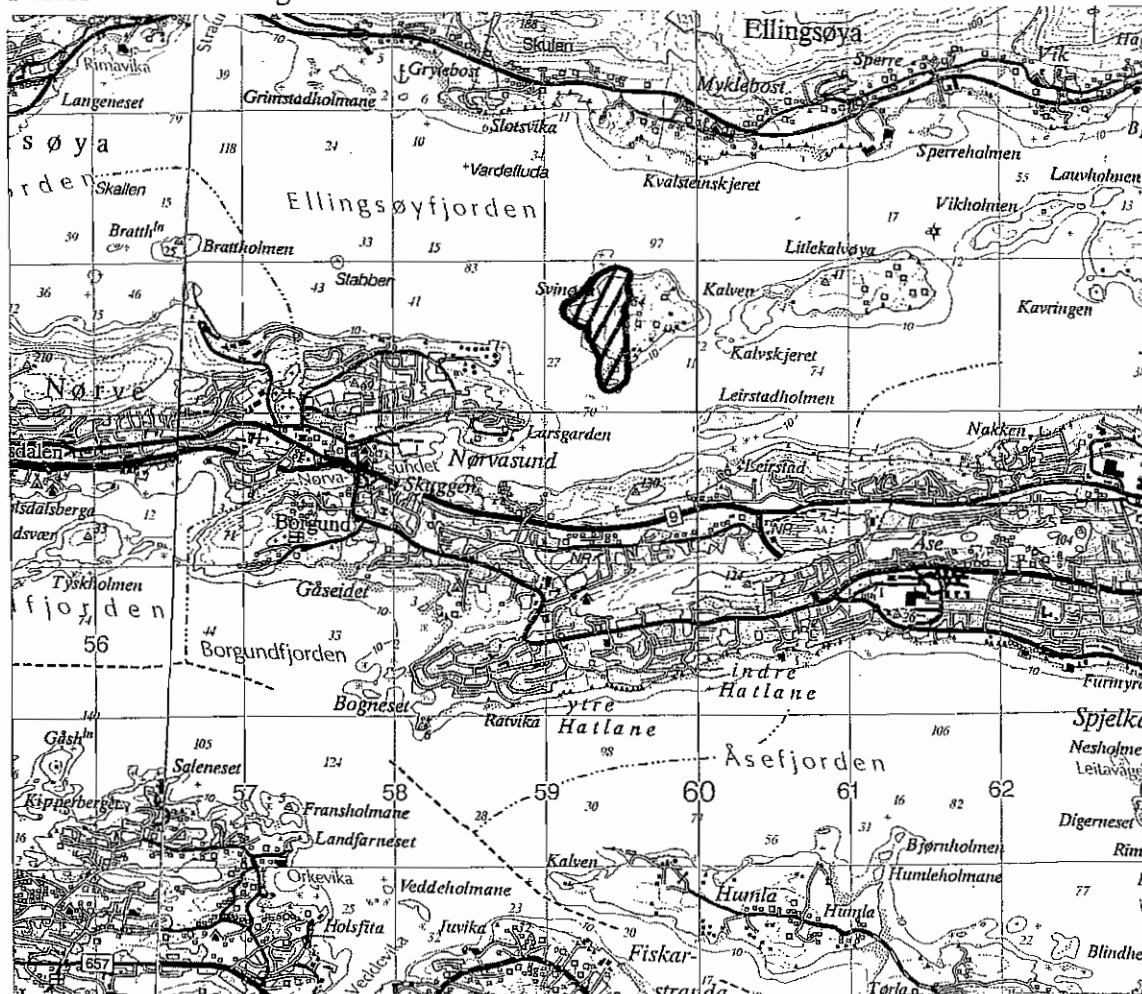
Antall Bygninger: 3

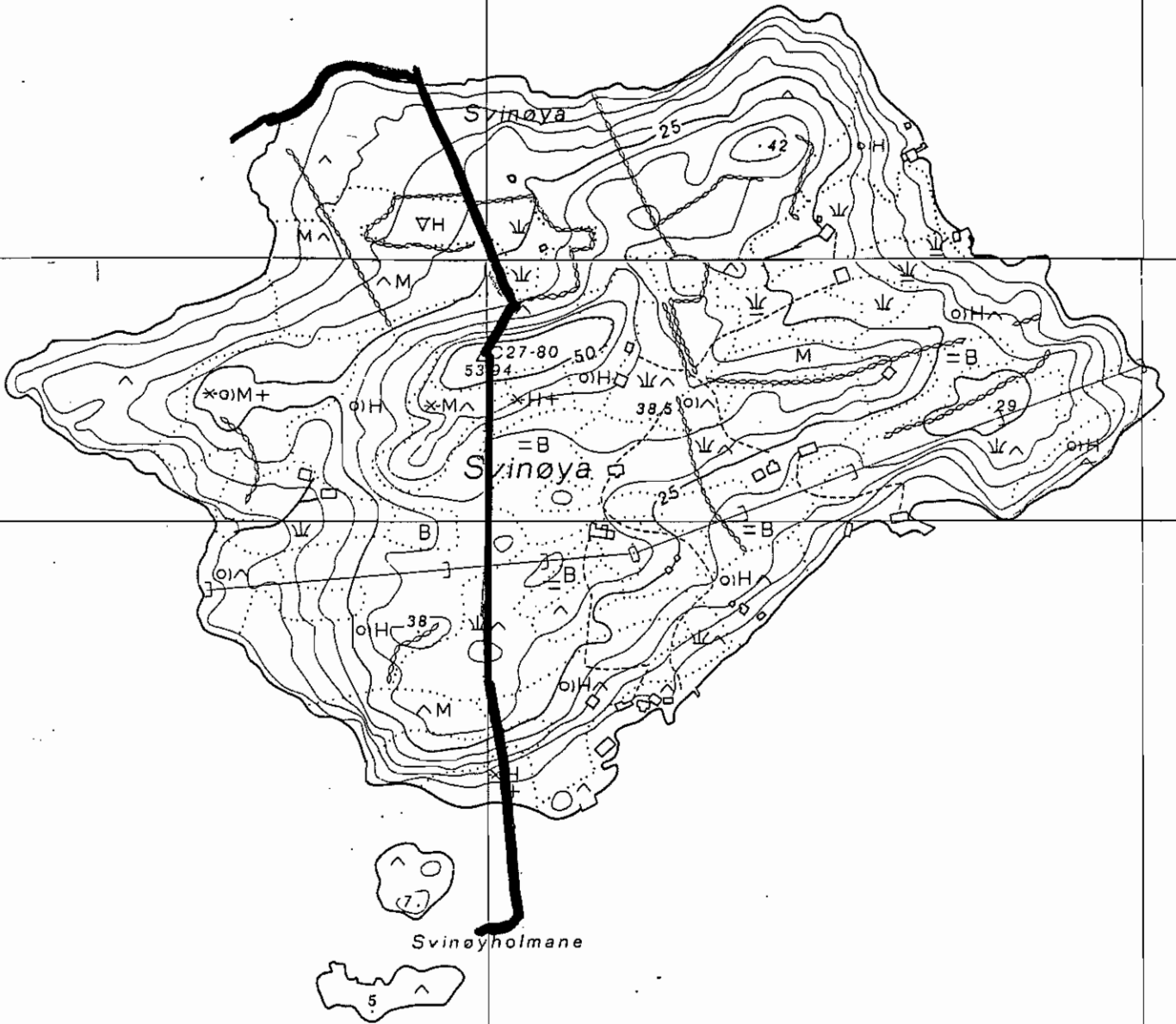
Bygningsnr:	Bygningstype:	Tatt i bruk dato:
10161606	93 UTHUS EL NAUST TILKN. FRIT.BO	
15913053	63 BARNEHAGE O.L.	31-12-1850
178986198	45 GARASJEBYGG BOLIG	

Staten har sikra 80 da som friluftsområde (vestdelen). Badeplass på sørsida. Øya ligg innafør Ellingsøyfjorden båtutfartsområde. Eignedomen består av skog, utmark og noko oppdyrka areal. Gamalt kulturlandskap. Variert turterreng. Opparbeidde stiar og kultursti med informasjon om kulturlandskapet. Gjestebygger og toalett. Fast båtrute. Staten står som grunneigar av området. Området blir forvalta av friluftsrådet for Ålesund og omland. I 1991 laga Liv Marit Nystad ein plan for tilrettelegging og framtidig bruk av området. Jf. også rapport 2/94 frå fylkesmannen ved miljøvernavdelinga om opparbeidstiltak. (Gnr 154, bnr. 2)

**Bruksverdi:** regional                      **Sikringsform:** E  
**Nærtur:** J                                      **Sikrings-/leigedato** 13.11.75  
**Dagstur:**  
**Egnet bruk:** BÅ  
                   BA  
                   FI  
                   LE

Kartblad nr 1119-1 og 1219-4





Svinoysundet

M 1:5000



=====  
 Matrikkel: 1504 154 2 Eiendom nr: 1719604  
 Bruksnavn: SVINØEN

Kommunenr: 1504 Kommunnavn: ÅLESUND Fylke: MØRE OG ROMSDAL  
 Gårdsnr: 154 Bruksnr: 2 Fnr: Snr/Ufnr:

Sameiebrøk: /  
 Etableringsdato: Antall Teiger:  
 Bruk av grunn: U UOPPGITT Eiend sist oppdatert: 14-09-1984  
 Eiend areal: 90000.0 Areal oppdatert: 14-09-1984  
 Arealkilde: 9 ANNEN AREALKILDE Tinglyst: JA  
 Sist omsatt: 12-09-1975 Engangsbeløp:

Koordinat(er) til grunneiendom:  
 Kartblad: Koord.syst: ?? IKKE DEFINE X: Y:  
 EUREF89/WGS84: Koord.syst: ?? IKKE DEFINE X: Y:

Eiendoms Adresse(r):  
 A.kode Adressenavn Husnr Bokstav Unr Pnr Poststed

Eier/Fester/Framfester: Fødsels-/Org-/Løpe-nr.:  
 STATEN V/MILJØVERNDEP. 940375

Antall Bygninger: 1  
 Bygningsnr: Bygningstype: Tatt i bruk dato:  
 10157471 99 ANNET BYGG

Området omfatter heile vestsida av Heissa. Landskapet er prega av småkupert kystlynghei med svaberg ut mot havet. Sentralt i området ligg likevel ei fin sandstrand, opparbeidd og mykje nytta som badeplass. Innafor området ligg også Atlanterhavsparken; akvariet i Ålesund. Det er opparbeidd gangveggar i området, og gjennom området, - frå sør til nord. Tueneset er omfatta av reguleringsplan 346, Skarbøvik, stadfesta den 22.9.86, og reguleringsplan 418, Tueneset, godkjent 12.12.96. Det er gjeve statstilskott til sikring av Gnr. 120/1, 2, 3, 4, 5, 11, 191, 448, 449, 450, 451, 452, 453, 454, 455, 456, 200, Gnr. 122/1, Gnr. 121/7 og Gnr. 123/1. Kommunen står som eigar av desse.

Bruksverdi: lokal

Sikringsform: E

Nærtur: J

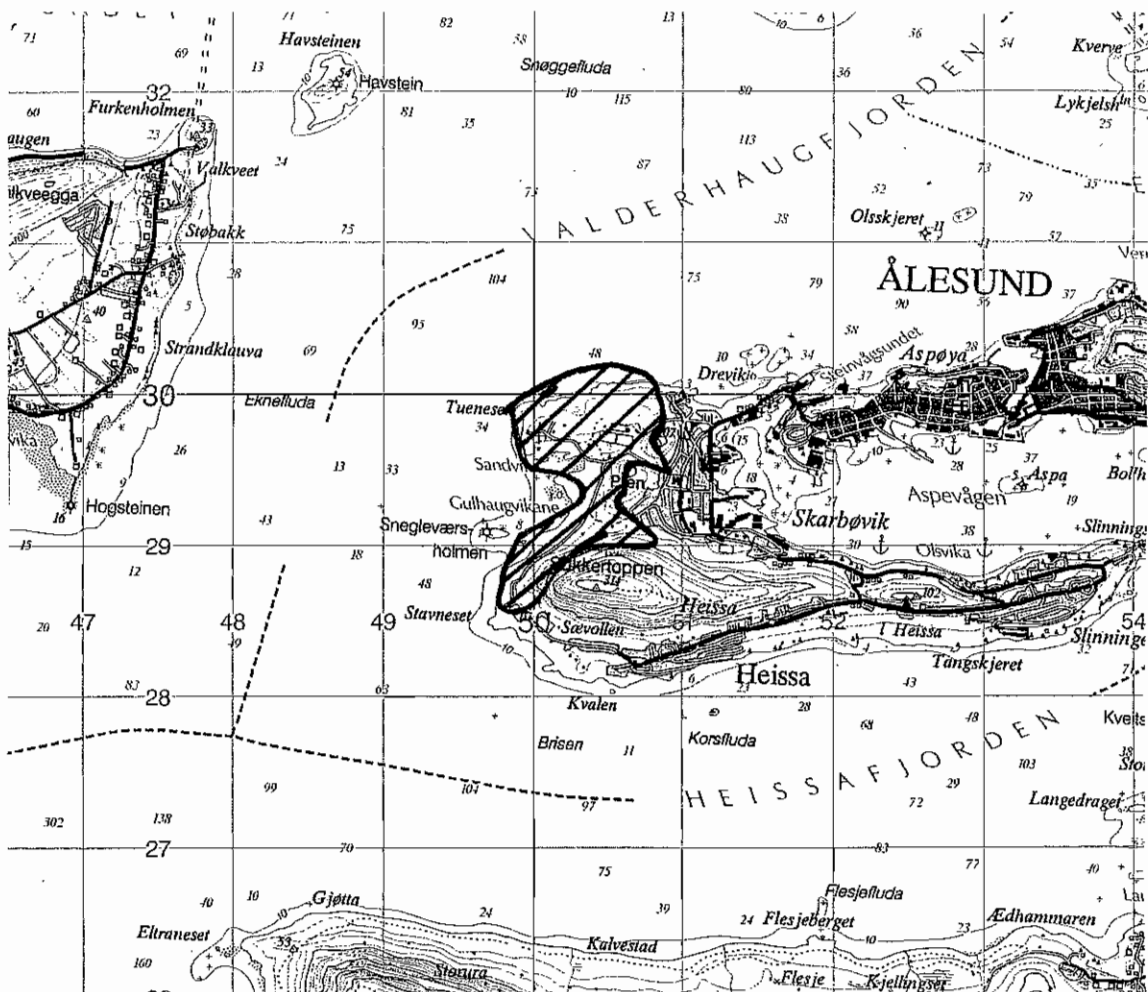
Sikrings-/leigedato 18.04.97

Dagstur:

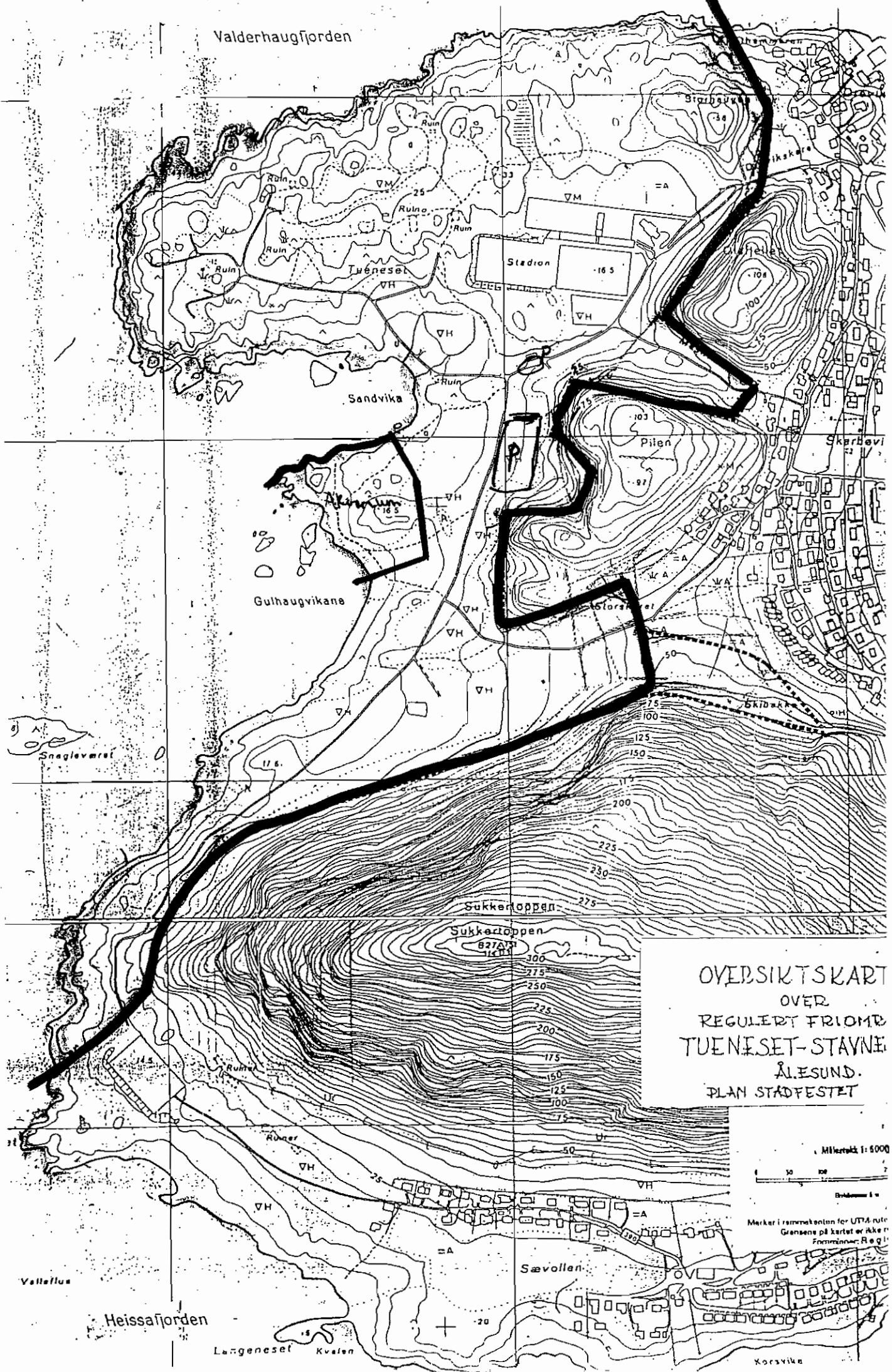
Egnet bruk: BA

LE

Kartblad nr 1119-1







OVERSIKTSKART  
 OVER  
 REGULERT FRIOMRÅDE  
 TUENESET-STAVNE  
 ÅLESUND.  
 PLAN STADFESTET

Målestokk 1:5000  
 0 50 100 200  
 Bydelens l. v.

Merker i rammelinjen for UTM-ruten  
 Grænsen på kartet er ikke  
 Fræmmingens Reg.

Valløhus

Heissafjorden

Langeneset Kvalen

Søvollan

Korsvika

Statstilskott er gjeve til erverv av fire parsellar på tilsaman 25 da. To av desse kan karakteriserast som "restareal". Det tredje området er opparbeidd som grillplass i fjøra mot Ellingsøyfjorden. Her er det lagt til rette med parkering, sti, sittebenkar, bålplass. Fjorden er brådjuv og staden er lite barnevenleg. Det fjerde arealet omfattar Husafjellet rett ved Larsgården skule. Dette er eit naturleg leike- og aktivitetsområde for både nærmiljøet og skulen. Det er sti til toppen, og mot skulen er vegetasjonen rydda for ein flott ski-/akebakke. Ei grusbane ligg like i utkant av området. Parsellane er omfatta av reguleringsplan 209, Store Nørve og Larsgården, stadfesta 5.5.72 Kommunen står som grunneigar av parsellane. (Gnr 139 bnr 246, 247, 248 og 249).

Bruksverdi: lokal

Sikringsform: E

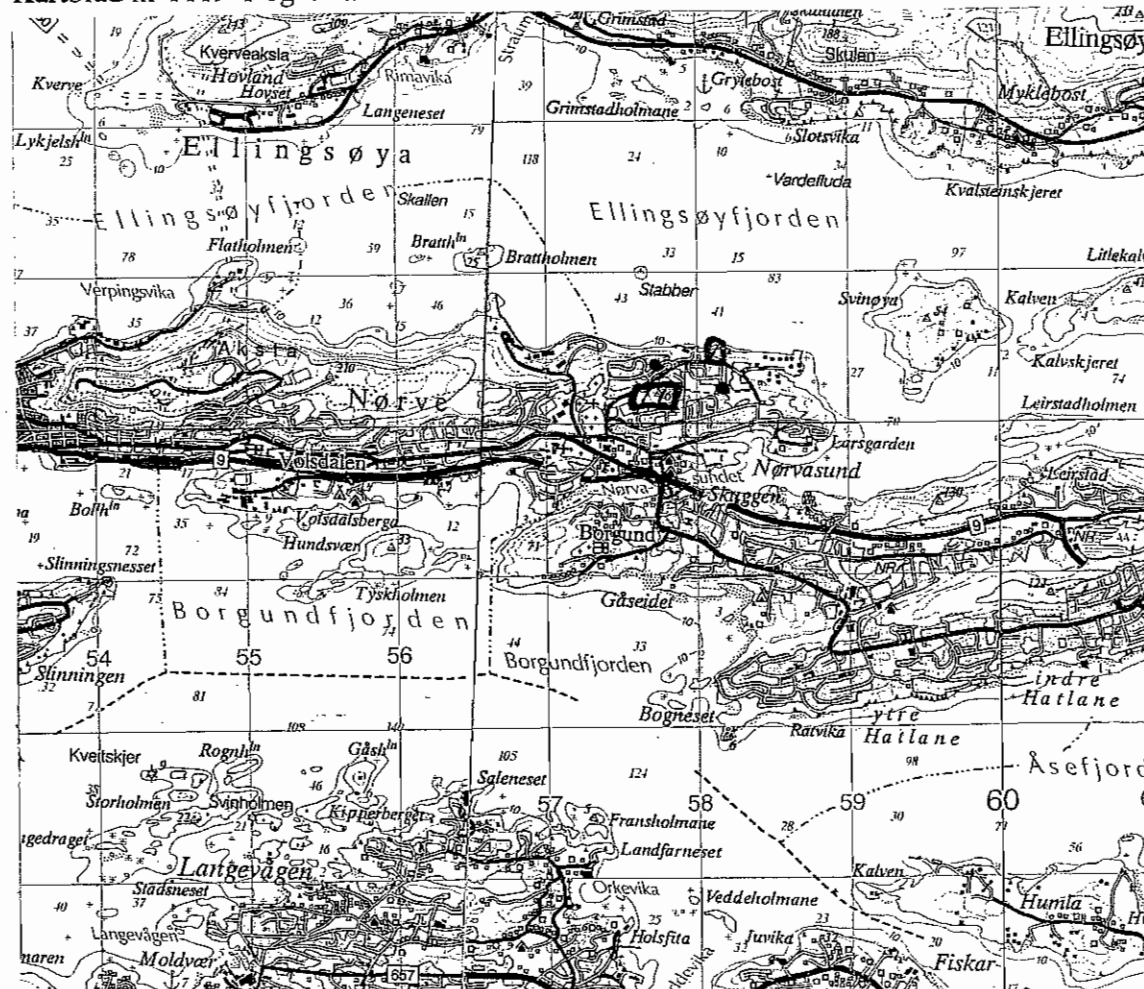
Nærtur: J

Sikrings-/leigedato 10.12.76

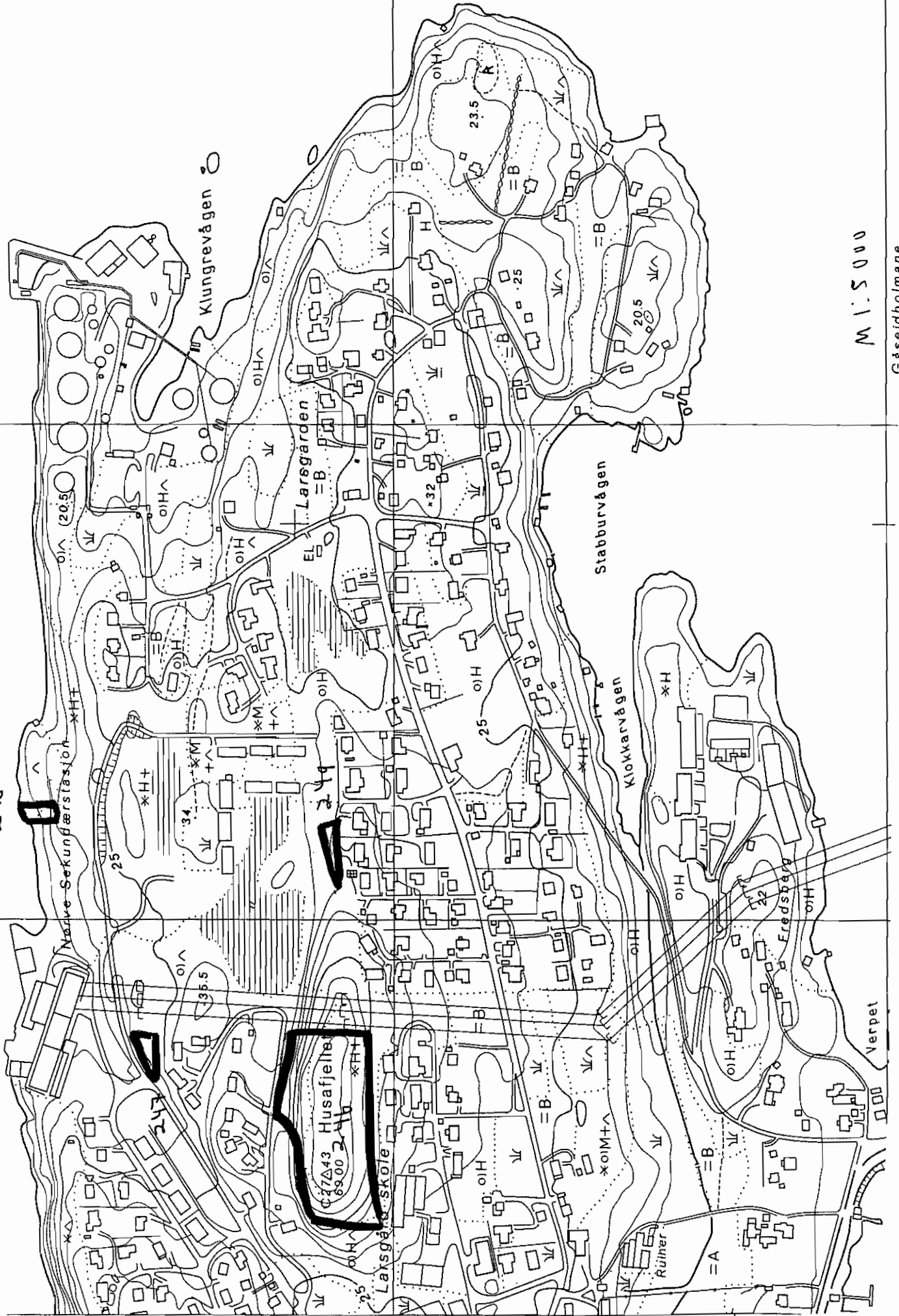
Dagstur:

Egnet bruk: LE

Kartblad nr 1119-1 og 1219-4



248



M 1:5 000

Gærdholmene

Småkupert og knauset, solvendt terreng langs stranda, med lune buker, svaberg og grassletter. Området ligg fint til rette som nærområde for Fosnavåg og Eggesbønes, både for generell utfart, bading, fiske og med gode hamneforhold for småbåtar. Det er gjeve statstilskott til både sikring og opparbeiding. Tilkopmst, parkering og eit omkleddingshus med toalet. Det førar ein kommunal veg ned til området. Selgerane har tilkomstrett over parsellen til tomtar vest for området. Staten ved Direktoratet for naturforvaltning står som grunneigar av 43 da. (Gnr/bnr 36/16).

**Bruksverdi:** lokal

**Sikringsform:** E

**Nærtur:** J

**Sikrings-/leigedato** 15.01.88

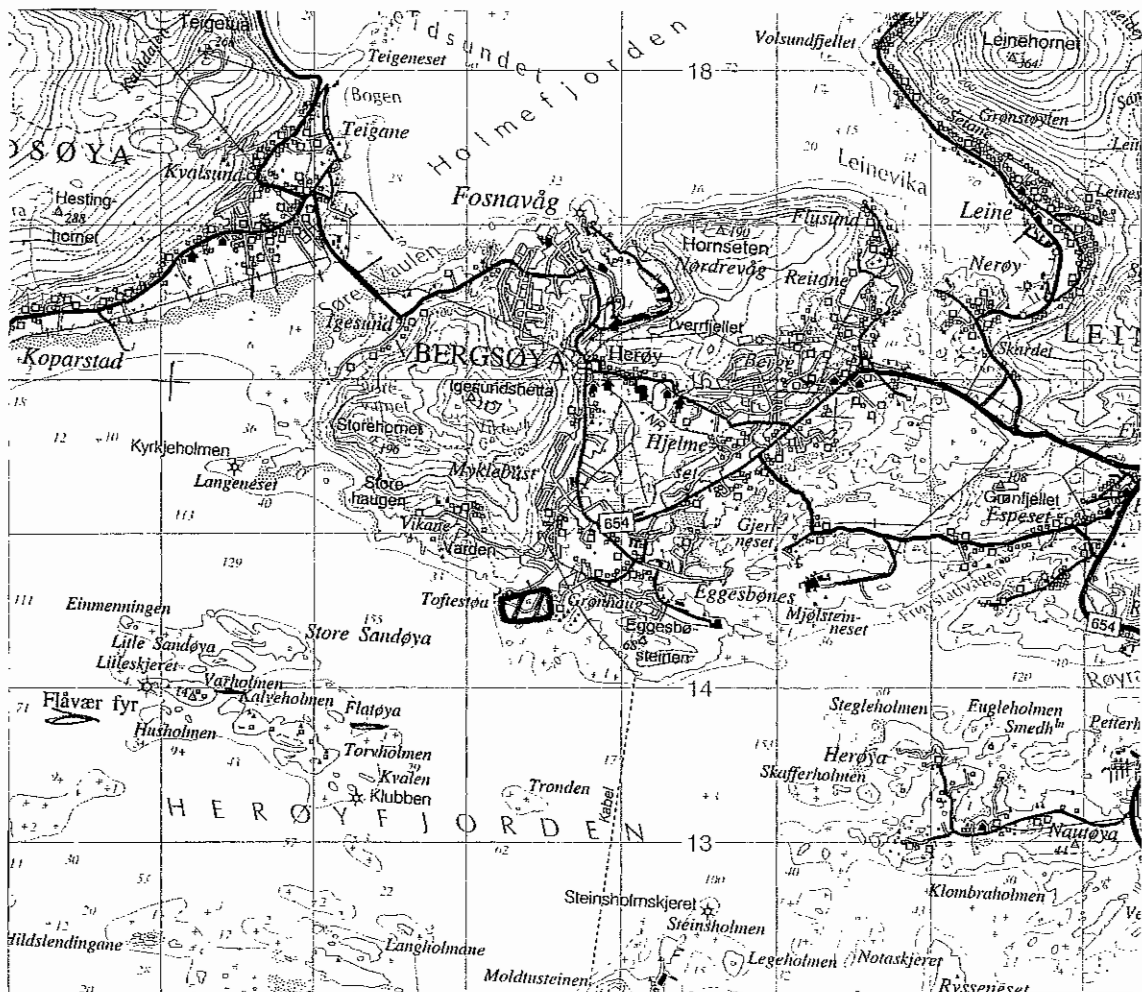
**Dagstur:** J

**Egnet bruk:** BA

FI

KA

Kartblad nr 1119-1





=====  
Matrikkel: 1515 36 16 Eiendom nr: 1730311  
Bruksnavn: KLUBBEN FRILUFTSOMRÅDE

Kommunenr: 1515 Kommunnavn: HERØY Fylke: MØRE OG ROMSDAL  
Gårdsnr: 36 Bruksnr: 16 Fnr: Snr/Ufnr:  
Sameiebrøk: /  
Etableringsdato: 14-04-1970 Antall Teiger:  
Bruk av grunn: A ANNET Eiend sist oppdatert: 24-02-1996  
Eiend areal: Areal oppdatert:  
Arealkilde: ? IKKE DEFINERT Tinglyst: JA  
Sist omsatt: 15-01-1988 Engangsbeløp:

Koordinat(er) til grunneiendom:

Kartblad: Koord.syst: ?? IKKE DEFINE X: Y:  
EUREF89/WGS84: Koord.syst: ?? IKKE DEFINE X: Y:

Eiendoms Adresse(r):

A.kode Adressenavn Husnr Bokstav Unr Pnr Poststed

Eier/Fester/Framfester: Fødsels-/Org-/Løpe-nr.:  
DIR. FOR NATURFORVALTNING 962071

Antall Bygninger:

Bygningsnr: Bygningstype: Tatt i bruk dato:

Ein vesentleg del av øya er sikra som statleg natur- og friluftsområde. Verneverdig villgeitstamme på øya. Tilrettelagt med mellom anna molo. Staten har ein eigedom på sørsida av øya (17 dekar - Gnr.1 bnr 1.) og er elles medeigar i eit større felleseige.

**Bruksverdi:** regional

**Sikringsform:** E

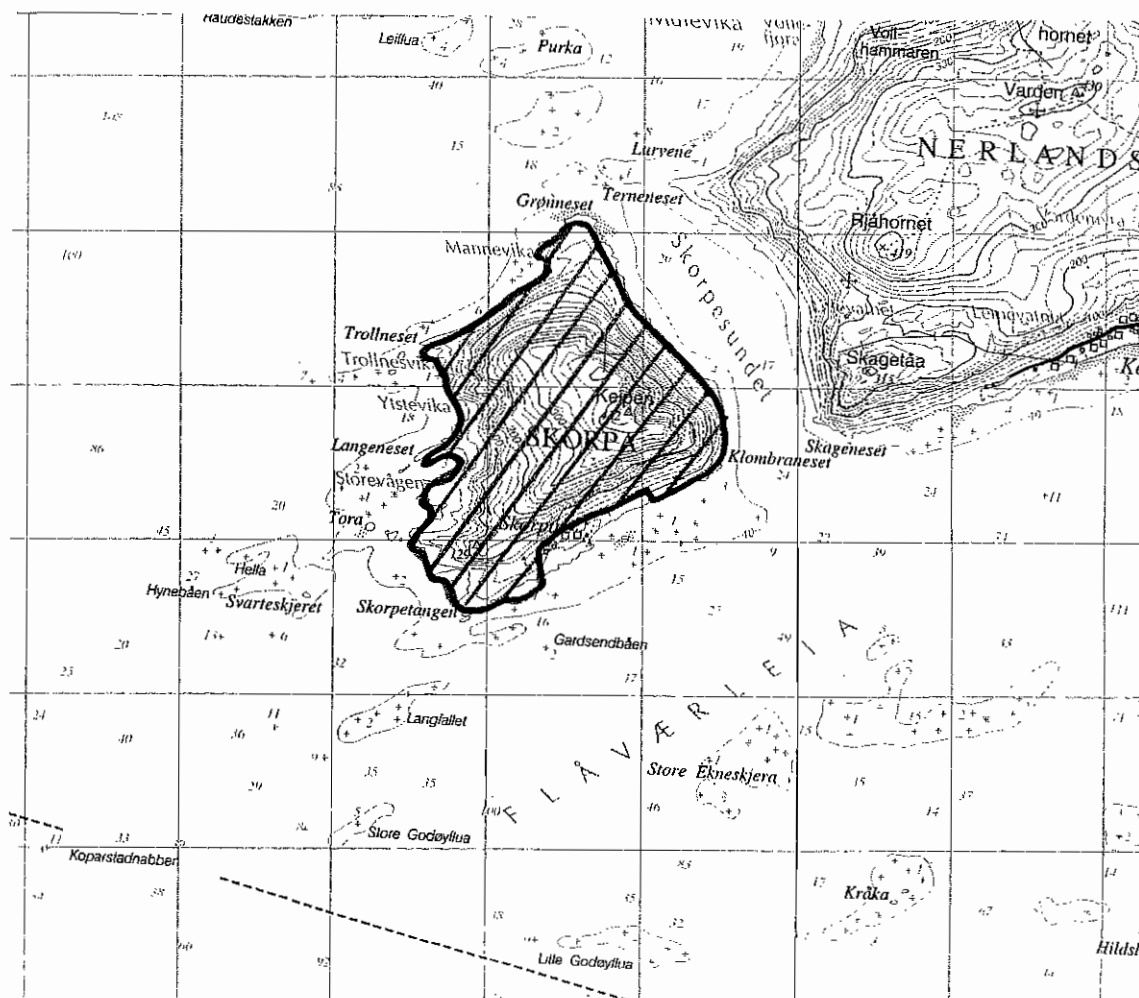
**Nærtur:**

**Sikrings-/leigedato** 12.12.75

**Dagstur:** J

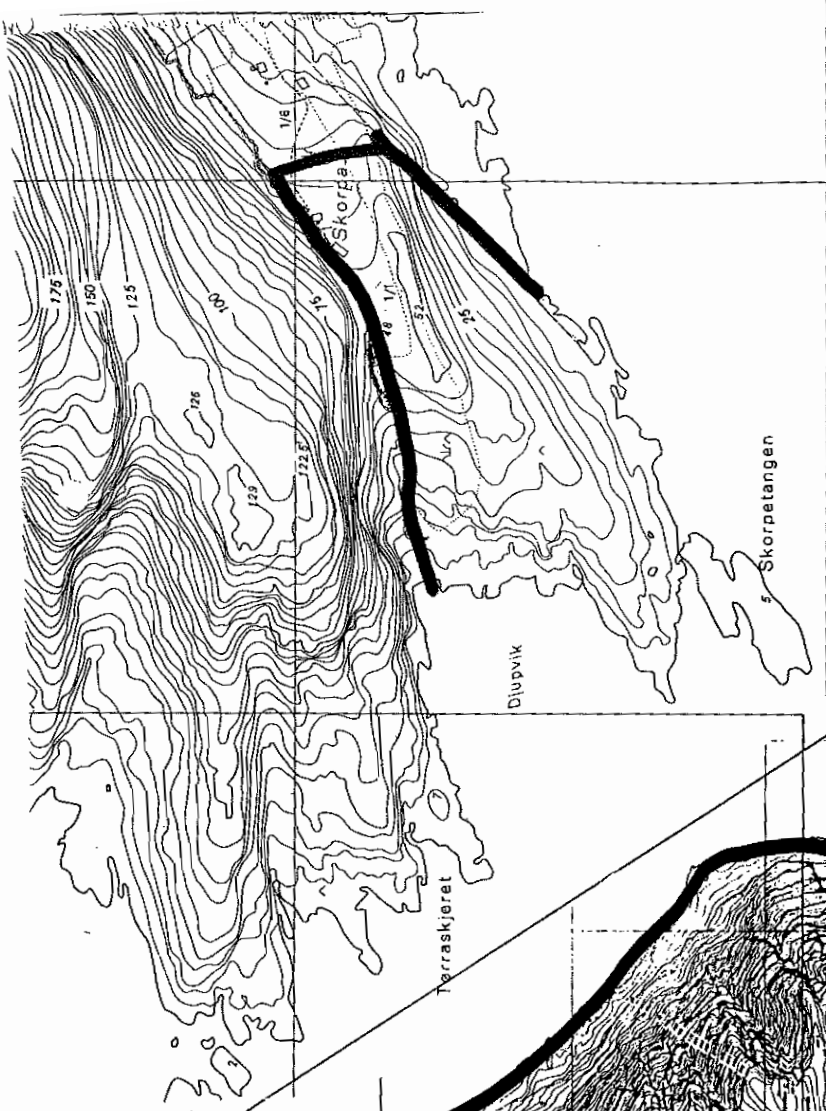
**Egnet bruk:** BÅ

Kartblad nr 1119-4



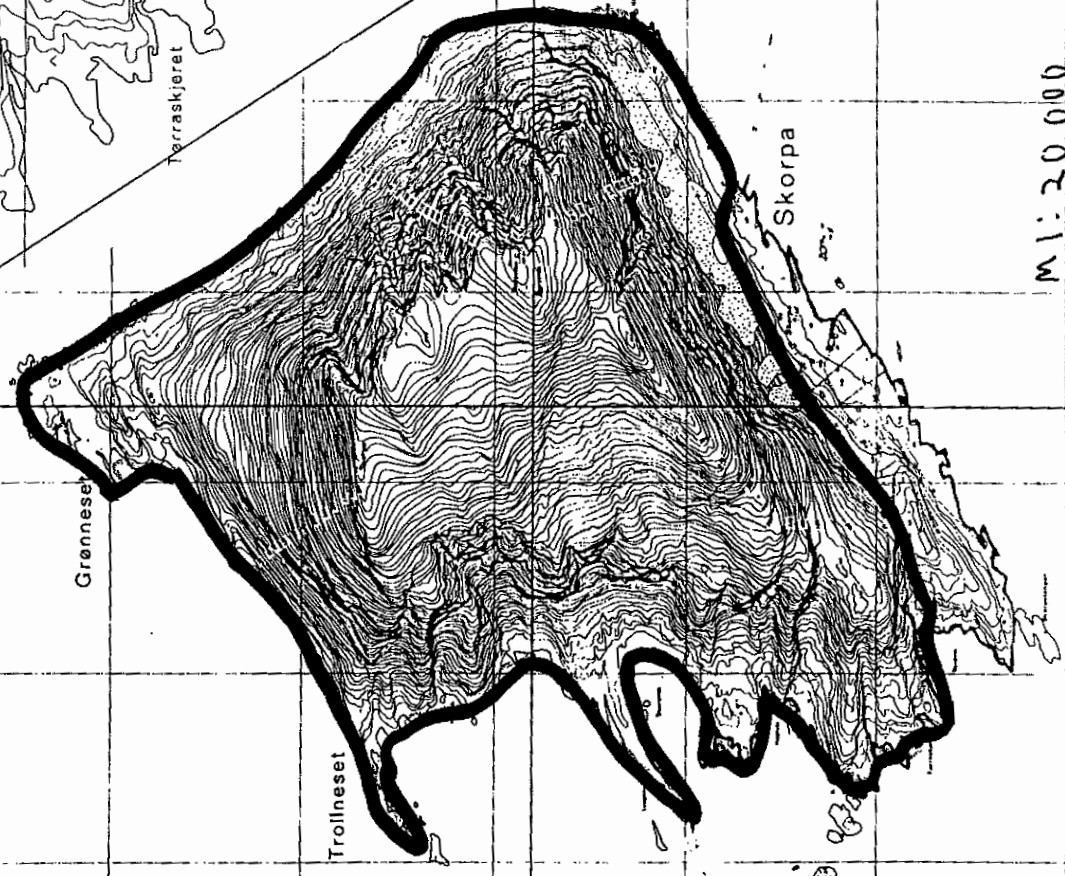


Statveg ligger der



M 1:5000

Felle, seie



M 1:20000



Ligg sør på Nautøya i Herøyfjorden. NaturLegro er eit svært fint og lunt område og er betre eigna som badeområde enn Klubben på Bergsøya. Herøy kystmuseum ligg ved den gamle handelstaden på Herøya 1 km nordvest for NaturLegro. La Strada Siesta 40/25,26 er på 14 da. Erverva i 1970 og 1971. Siste erverv galdt grunn til parkering og tilkomst. Staten står som grunneigar av området.

**Bruksverdi:** regional

**Sikringsform:** E

**Nærtur:**

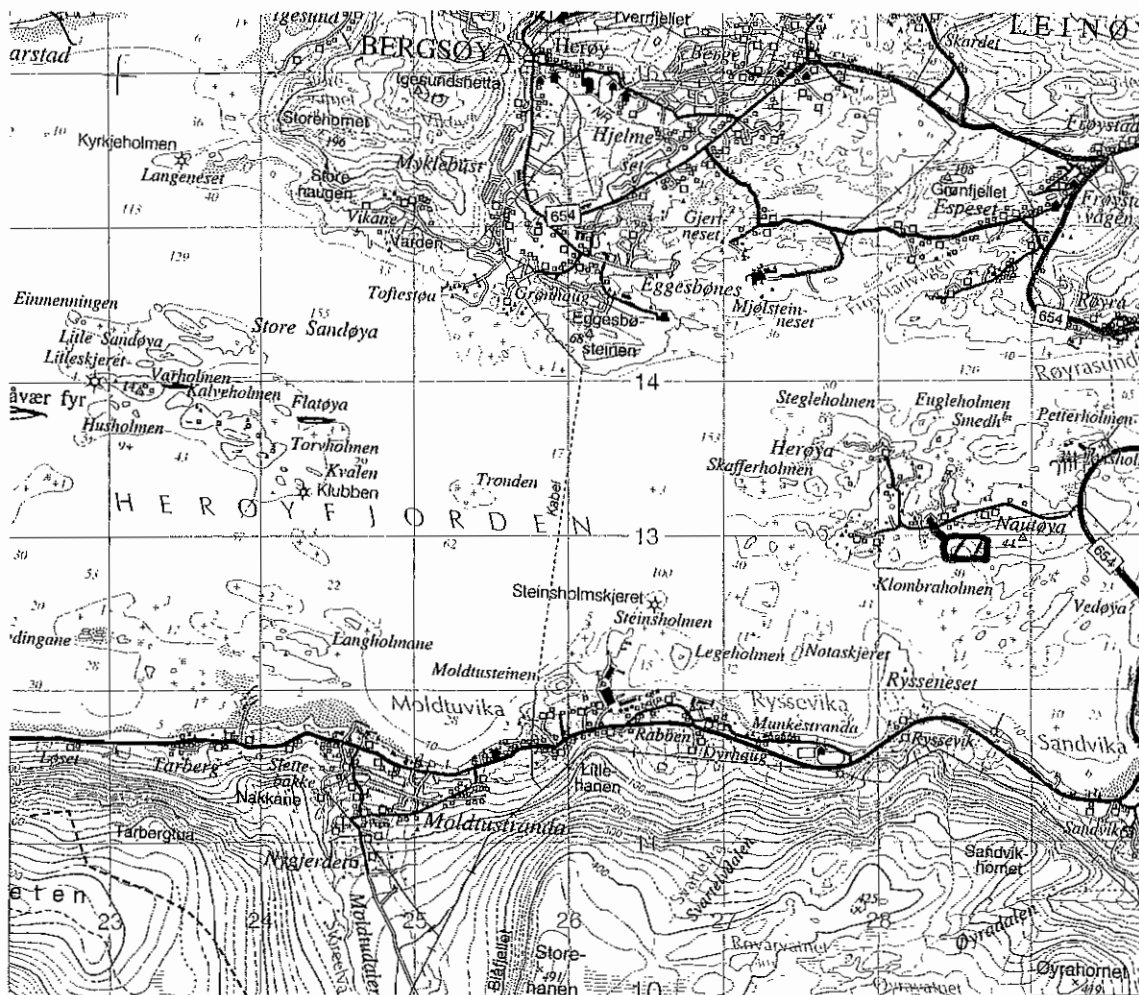
**Sikrings-/leigedato** 04.06.71

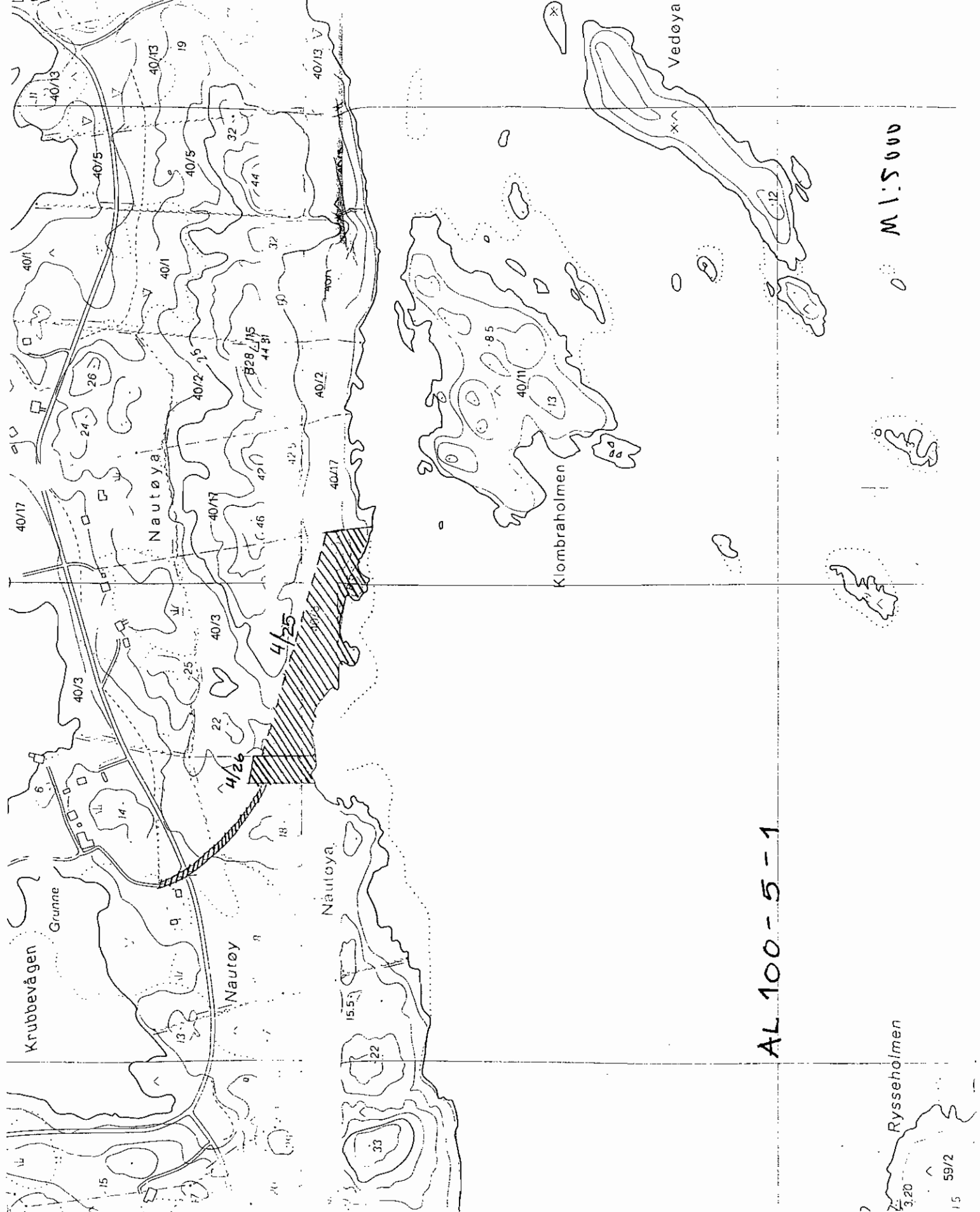
**Dagstur:** J

**Egnet bruk:** BA

TO

Kartblad nr 1119-4





AL 100-5-1

M 1:5000

Rysseholmen

Z: 3.20  
15 59/2

=====  
 Matrikkel: 1515 40 25 Eiendom nr: 1731017  
 Bruksnavn: NATURLEGRO

Kommunenr: 1515 Kommunnavn: HERØY Fylke: MØRE OG ROMSDAL  
 Gårdsnr: 40 Bruksnr: 25 Fnr: Snr/Ufnr:  
 Sameiebrøk: /  
 Etableringsdato: 28-04-1970 Antall Teiger:  
 Bruk av grunn: U UOPPGITT Eiend sist oppdatert: 11-05-1981  
 Eiend areal: Areal oppdatert:  
 Arealkilde: ? IKKE DEFINERT Tinglyst: JA  
 Sist omsatt: 28-04-1970 Engangsbeløp:

Koordinat(er) til grunneiendom:  
 Kartblad: Koord.syst: ?? IKKE DEFINE X: Y:  
 EUREF89/WGS84: Koord.syst: ?? IKKE DEFINE X: Y:

Eiendomens Adresse(r):  
 A.kode Adressenavn Husnr Bokstav Unr Pnr Poststed

Eier/Fester/Framfester: Fødsels-/Org-/Løpe-nr.:  
 STATEN V/KOMM. OG ARB.DEP. 955902

Antall Bygninger:  
 Bygningsnr: Bygningstype: Tatt i bruk dato:

=====  
 Matrikkel: 1515 40 26 Eiendom nr: 1731018  
 Bruksnavn: LA STRADA SIESTA

Kommunenr: 1515 Kommunnavn: HERØY Fylke: MØRE OG ROMSDAL  
 Gårdsnr: 40 Bruksnr: 26 Fnr: Snr/Ufnr:  
 Sameiebrøk: /  
 Etableringsdato: 27-02-1971 Antall Teiger:  
 Bruk av grunn: U UOPPGITT Eiend sist oppdatert: 11-05-1981  
 Eiend areal: Areal oppdatert:  
 Arealkilde: ? IKKE DEFINERT Tinglyst: JA  
 Sist omsatt: 27-02-1971 Engangsbeløp:

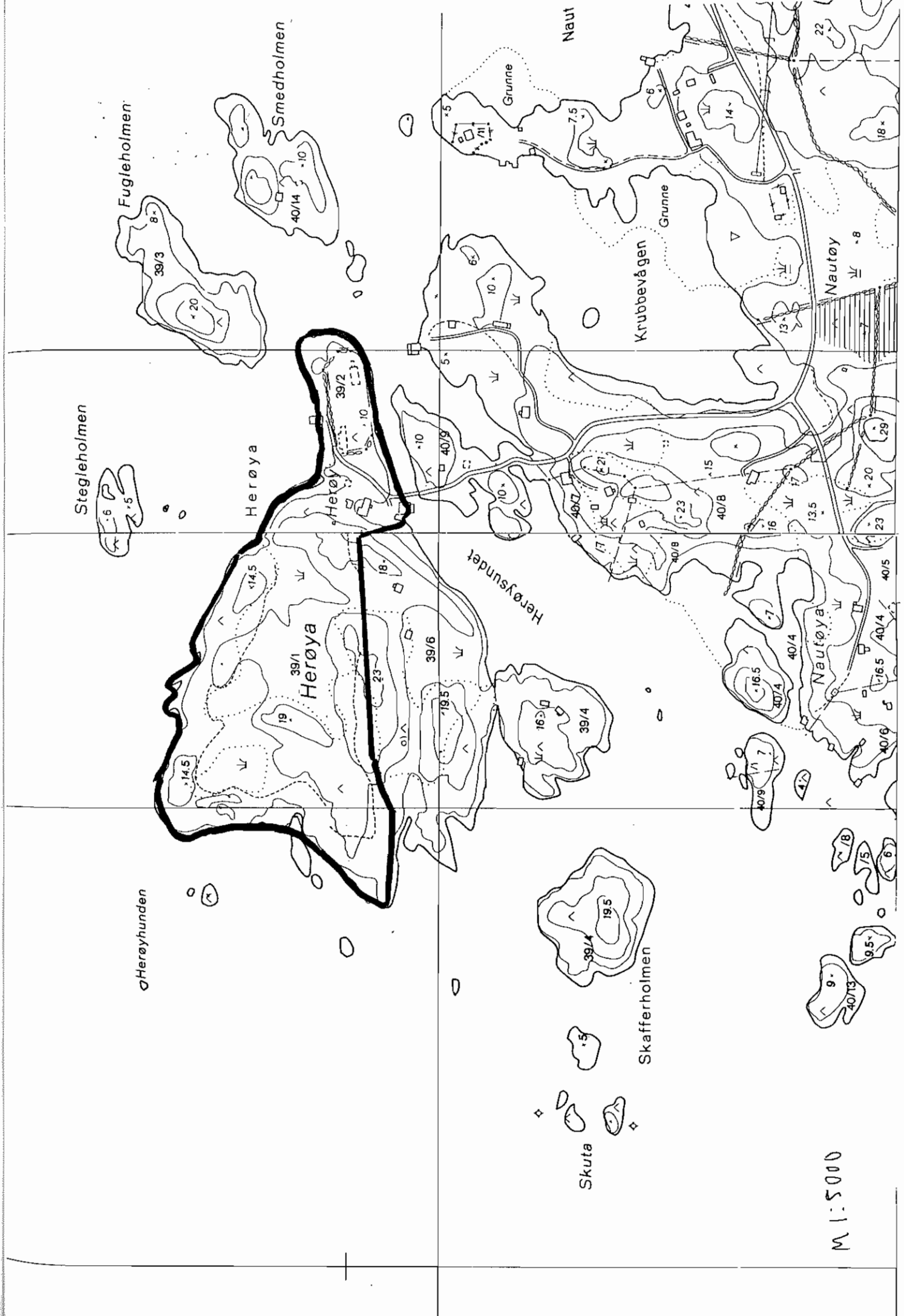
Koordinat(er) til grunneiendom:  
 Kartblad: Koord.syst: ?? IKKE DEFINE X: Y:  
 EUREF89/WGS84: Koord.syst: ?? IKKE DEFINE X: Y:

Eiendomens Adresse(r):  
 A.kode Adressenavn Husnr Bokstav Unr Pnr Poststed

Eier/Fester/Framfester: Fødsels-/Org-/Løpe-nr.:  
 STATEN V/KOMM. OG ARB.DEP. 955902

Antall Bygninger:  
 Bygningsnr: Bygningstype: Tatt i bruk dato:





Stegleholmen

Fugleholmen

Smedholmen

Herøya

Herøya

Herøysundet

Naut

Grunne

Krubbevågen

Grunne

Nautøy

Herøyhunden

Skutterholmen

Skuta

M 1:5000



=====  
 Matrikkel: 1515 39 1 Eiendom nr: 1730986  
 Bruksnavn: HERØ

Kommunenr: 1515 Kommunnavn: HERØY Fylke: MØRE OG ROMSDAL  
 Gårdsnr: 39 Bruksnr: 1 Fnr: Snr/Ufnr:  
 Sameiebrøk: /

Etableringsdato: Antall Teiger:  
 Bruk av grunn: U UOPPGITT Eiend sist oppdatert: 11-05-1981  
 Eiend areal: Areal oppdatert:  
 Arealkilde: ? IKKE DEFINERT Tinglyst: JA  
 Sist omsatt: 01-10-1973 Engangsbeløp:

Koordinat(er) til grunneiendom:

Kartblad: Koord.syst: ?? IKKE DEFINE X: Y:  
 EUREF89/WGS84: Koord.syst: ?? IKKE DEFINE X: Y:

Eiendomens Adresse(r):

A.kode Adressenavn Husnr Bokstav Unr Pnr Poststed  
 00039 1 6070 TJØRVÅG

Eier/Fester/Framfester: Fødsels-/Org-/Løpe-nr.:  
 HERØY KOMMUNE 964978840

Antall Bygninger: 5

Bygningsnr:	Bygningstype:	Tatt i bruk dato:
10188911	99 ANNET BYGG	01-06-1995
179408872	61 UNDERVISN./FORSKNING	
179408880	61 UNDERVISN./FORSKNING	
179408899	61 UNDERVISN./FORSKNING	
179408902	61 UNDERVISN./FORSKNING	

Svaberg med gode badeplassar langs sjøen. 45 dekar er kjøpt av kommunen med statstilskott. I tillegg kjem Kjerringvatnet som er på 20 dekar. Dette området har spesiell natur, eigenarta planter i vatnet og eit rikt dyreliv. Vatnet blir brukt til undervisningsføremål. Regulert som friområde i reguleringsplanen for Sungotmarka,- godkjend 24.9.75. Kommunen står som grunneigar av området. (Gnr 29 bnr 93.)

**Bruksverdi:** lokal

**Sikringsform:** E

**Nærtur:**

**Sikrings-/leigedato** 10.12.76

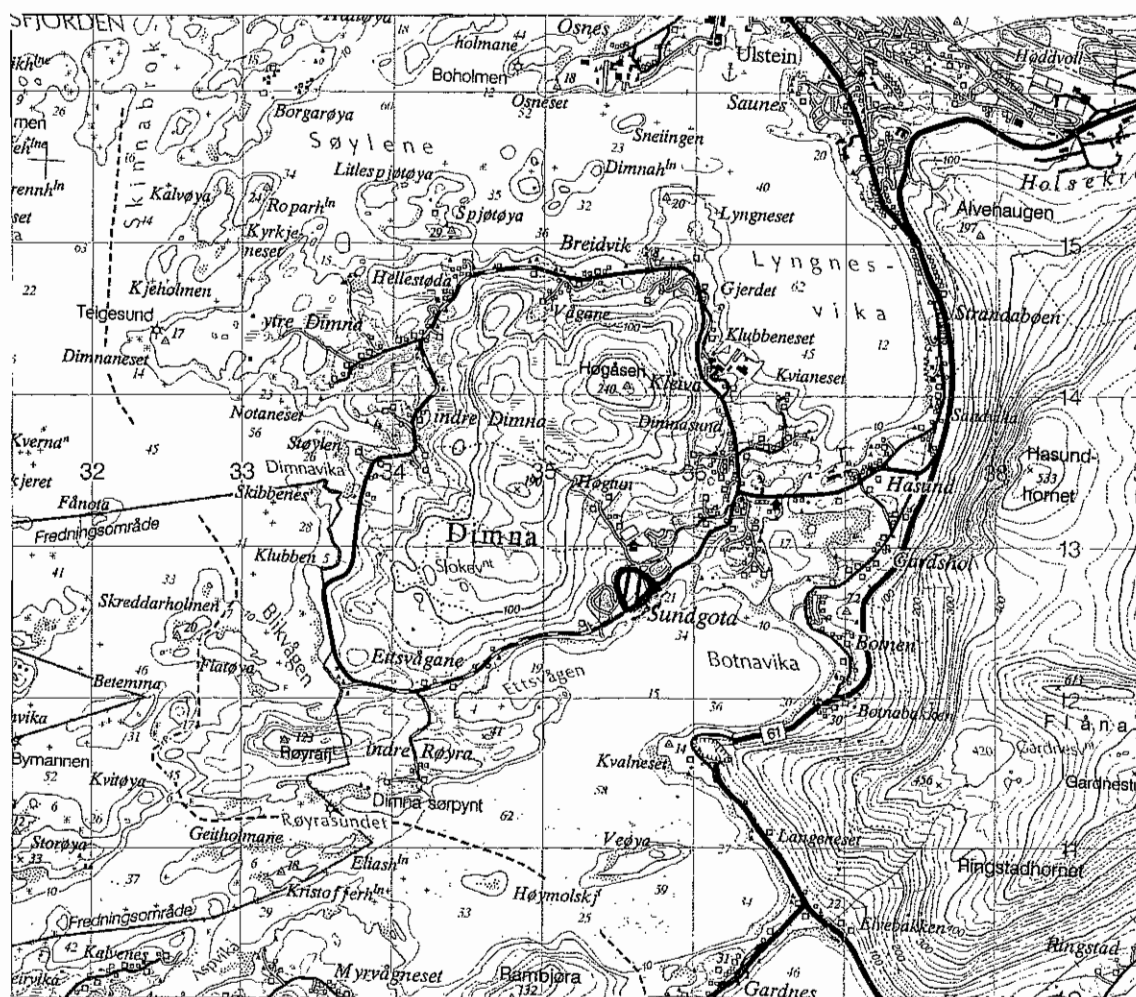
**Dagstur:** J

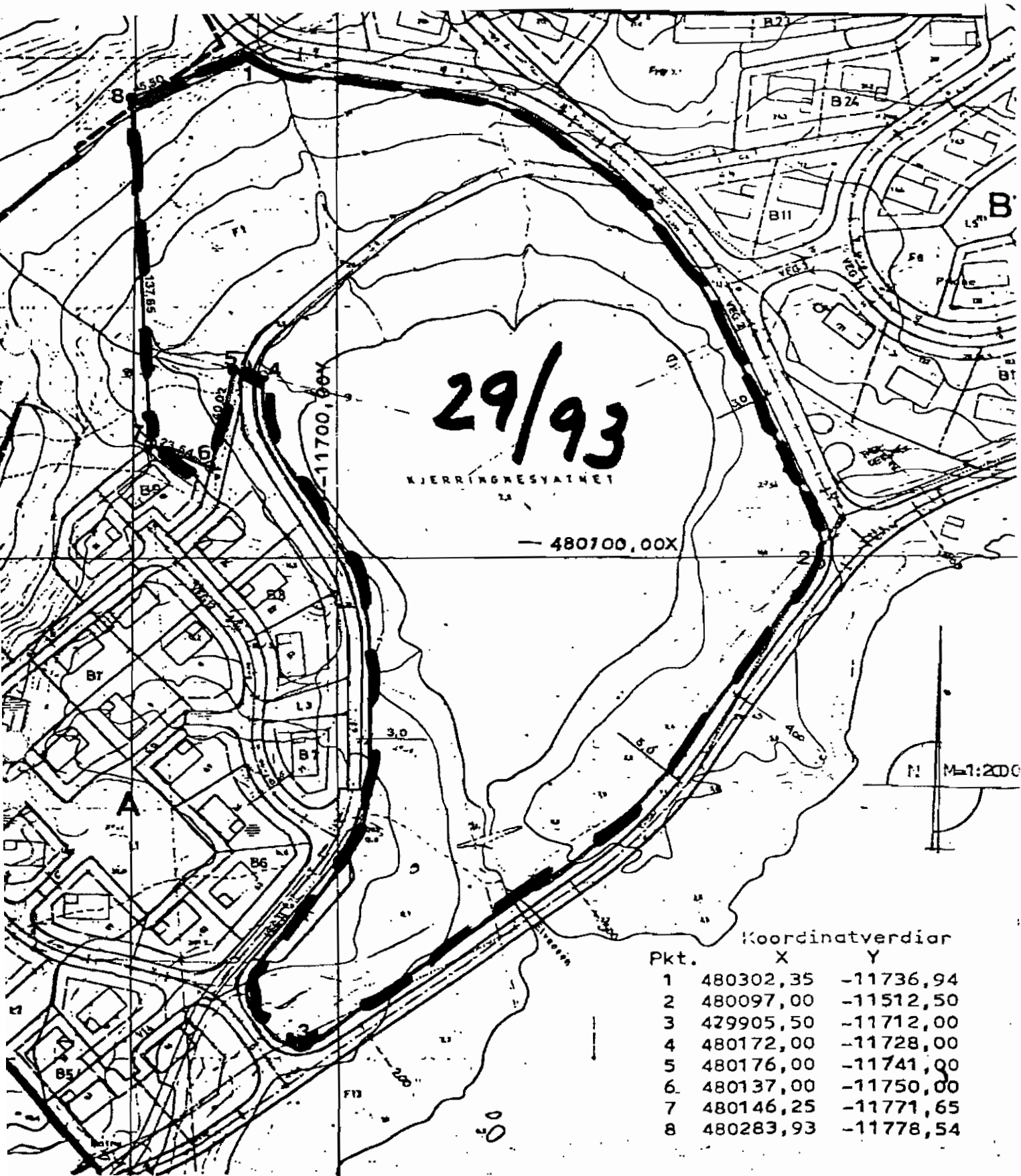
**Egnet bruk:** BA

LE

PA

Kartblad nr 1119-1





Kartvitne :

*John O. Ulstein*  
John O. Ulstein

Ulsteinvik, den 16.5.1978,

*Oddbjørn Ringstad*  
Oddbjørn Ringstad

=====  
Matrikkel: 1516 29 93 Eiendom nr: 1735781  
Bruksnavn: KJERRINGNESVATNET

Kommunenr: 1516 Kommunenavn: ULSTEIN Fylke: MØRE OG ROMSDAL  
Gårdsnr: 29 Bruksnr: 93 Fnr: Snr/Ufnr:  
Sameiebrøk: /  
Etableringsdato: 04-07-1978 Antall Teiger:  
Bruk av grunn: U UOPPGITT Eiend sist oppdatert: 18-05-1983  
Eiend areal: Areal oppdatert:  
Arealkilde: ? IKKE DEFINERT Tinglyst: JA  
Sist omsatt: 04-07-1978 Engangsbeløp:

Koordinat(er) til grunneiendom:

Kartblad: Koord.syst: ?? IKKE DEFINE X: Y:  
EUREF89/WGS84: Koord.syst: ?? IKKE DEFINE X: Y:

Eiendoms Adresse(r):

A.kode Adressenavn Husnr Bokstav Unr Pnr Poststed

Eier/Fester/Framfester: Fødsels-/Org-/Løpe-nr.:  
ULSTEIN KOMMUNE 964979456

Antall Bygninger:

Bygningsnr: Bygningstype: Tatt i bruk dato:

Øy i "Den Grøne Korridor" rett vest for Ulsteinvik. Båttilkomst. Jf om opparbeidingstiltak i området i rapport miljø og sysselsetjing 1993 frå miljøvernavingdelinga. Etter opplysningar i ein rapport om skjøtelsplan for Borgarøya, skal hovudbruket (bnr 1) ha eit totalareal på 174 da. Omfattar også andre areal, men etter opplysningar frå kommunen er ikkje alle dei formelle eigedomstilhøva endeleg avklara. Det ligg imidlertid ei tomt nord på eigedomen som høyrer til bnr 3. Kommunen har festekontrakt med Staten for den delen av området der husa står. Kommunen eig desse. Den statlege eigedomen omfattar gnr 36 bnr 1 og 4.

Bruksverdi: regional

Sikringsform: E

Nærtur:

Sikrings-/leigedato 03.08.84

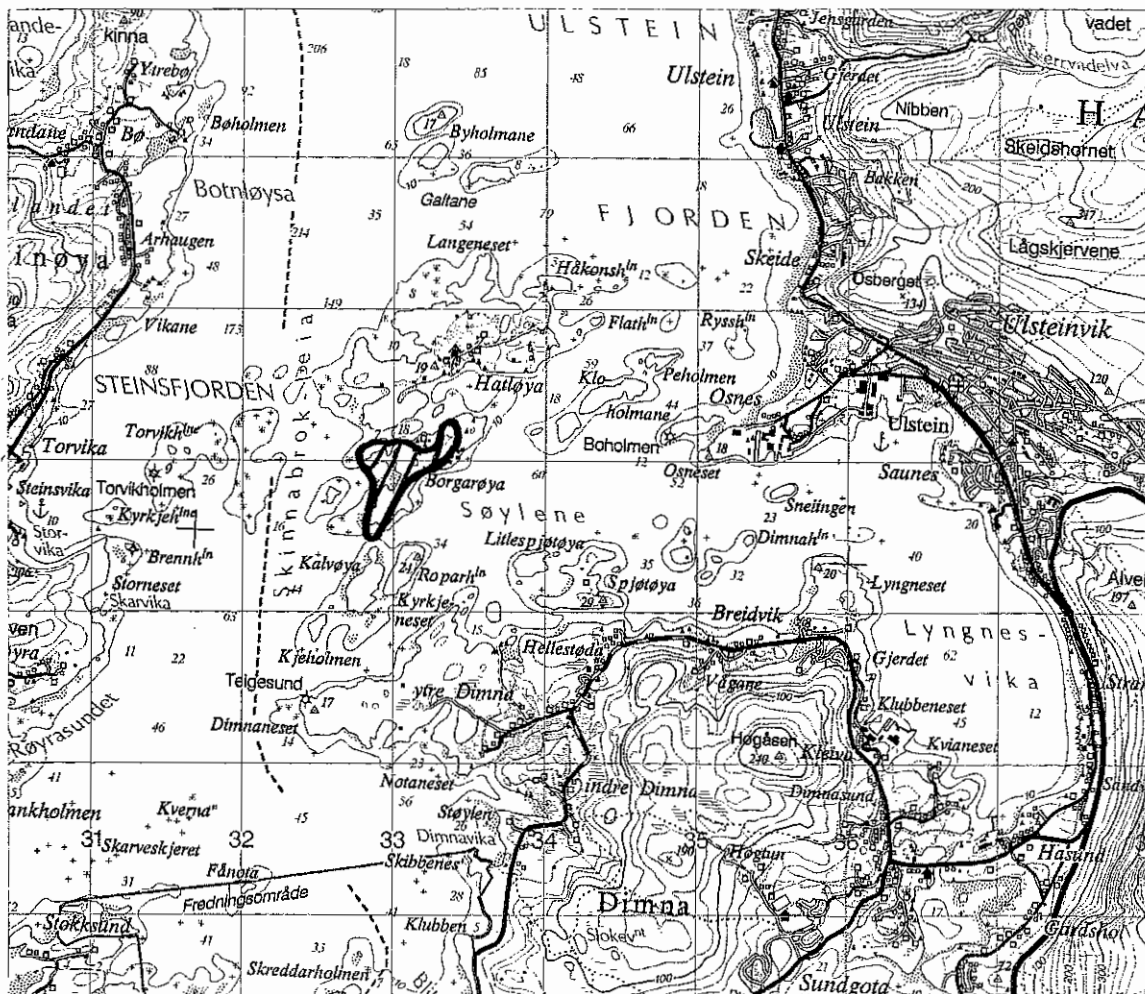
Dagstur: J

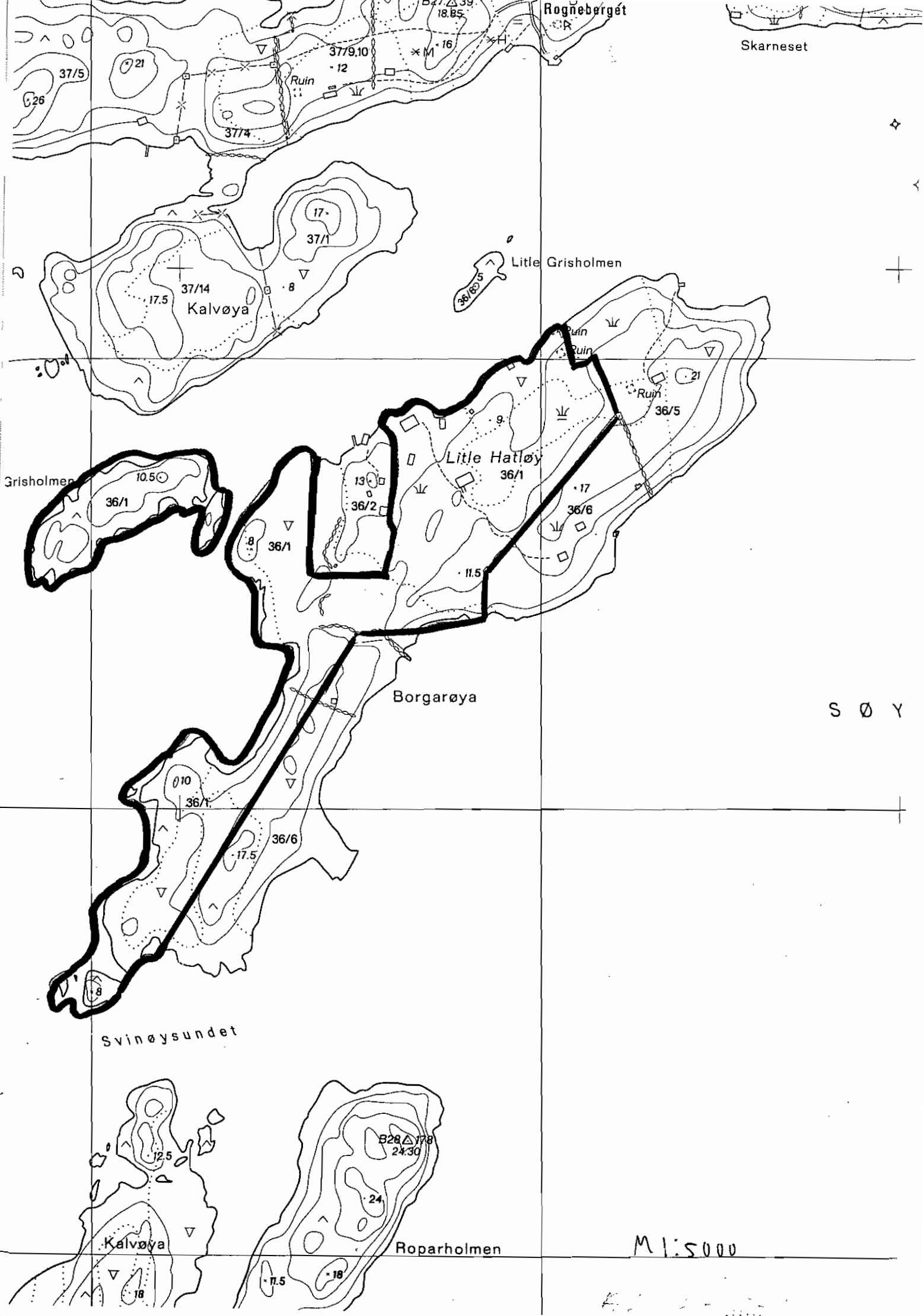
Egnet bruk: BÅ

FI

LE

Kartblad nr 1119-1





M 1:5000

A. J. ...

=====

Matrikkel: 1516 36 1 Eiendom nr: 1735962

Bruksnavn: HATLØEN LILLE

Kommunenr: 1516 Kommunnavn: ULSTEIN Fylke: MØRE OG ROMSDAL  
 Gårdsnr: 36 Bruksnr: 1 Fnr: Snr/Ufnr:  
 Sameiebrøk: /

Etableringsdato: Antall Teiger:  
 Bruk av grunn: U UOPPGITT Eiend sist oppdatert: 11-05-1981  
 Eiend areal: Areal oppdatert:  
 Arealkilde: ? IKKE DEFINERT Tinglyst: JA  
 Sist omsatt: 13-09-1984 Engangsbeløp:

## Koordinat(er) til grunneiendom:

Kartblad: Koord.syst: ?? IKKE DEFINE X: Y:  
 EUREF89/WGS84: Koord.syst: ?? IKKE DEFINE X: Y:

## Eiendomens Adresse(r):

A.kode Adressenavn Husnr Bokstav Unr Pnr Poststed  
 00036 1 6065 ULSTEINVIK

Eier/Fester/Framfester: Fødsels-/Org-/Løpe-nr.:  
 STATEN V/MILJØVERNDEP. 940375

## Antall Bygninger: 4

Bygningsnr:	Bygningstype:	Tatt i bruk dato:
179500736	61 UNDERVISN./FORSKNING	
179500744	61 UNDERVISN./FORSKNING	
179500752	61 UNDERVISN./FORSKNING	
179500760	61 UNDERVISN./FORSKNING	

=====

Matrikkel: 1516 36 4 Eiendom nr: 1735965

Bruksnavn: VALEN

Kommunenr: 1516 Kommunnavn: ULSTEIN Fylke: MØRE OG ROMSDAL  
 Gårdsnr: 36 Bruksnr: 4 Fnr: Snr/Ufnr:  
 Sameiebrøk: /

Etableringsdato: 12-06-1923 Antall Teiger:  
 Bruk av grunn: U UOPPGITT Eiend sist oppdatert: 11-05-1981  
 Eiend areal: Areal oppdatert:  
 Arealkilde: ? IKKE DEFINERT Tinglyst: JA  
 Sist omsatt: 13-09-1984 Engangsbeløp:

## Koordinat(er) til grunneiendom:

Kartblad: Koord.syst: ?? IKKE DEFINE X: Y:  
 EUREF89/WGS84: Koord.syst: ?? IKKE DEFINE X: Y:

## Eiendomens Adresse(r):

A.kode Adressenavn Husnr Bokstav Unr Pnr Poststed

Eier/Fester/Framfester: Fødsels-/Org-/Løpe-nr.:  
 STATEN V/MILJØVERNDEP. 940375

## Antall Bygninger:

Bygningsnr:	Bygningstype:	Tatt i bruk dato:



Området ligger langs Nesselva og langs vestsida av Snipsøyrvatnet. Flat skog og lyngmark, nedre del med preg av parklandskap. Strandsona er stein grus og sandstrand. Langgrunne områder tener som beiteplass for fugl, hekkeplass for ender. Mykje nytta utfarts- og leirplassområde. Tilkomst til turområde. Det ligg fleire hytter innanfor området. Godkjent reguleringsplan for ein del av området. (26 daa, Osheim, innkjøpt med statstilskott). Hareid kommune står som grunneigar av friluftsområdet. (Gnr. 60 bnr. 11).

Bruksverdi: lokal

Sikringsform: E

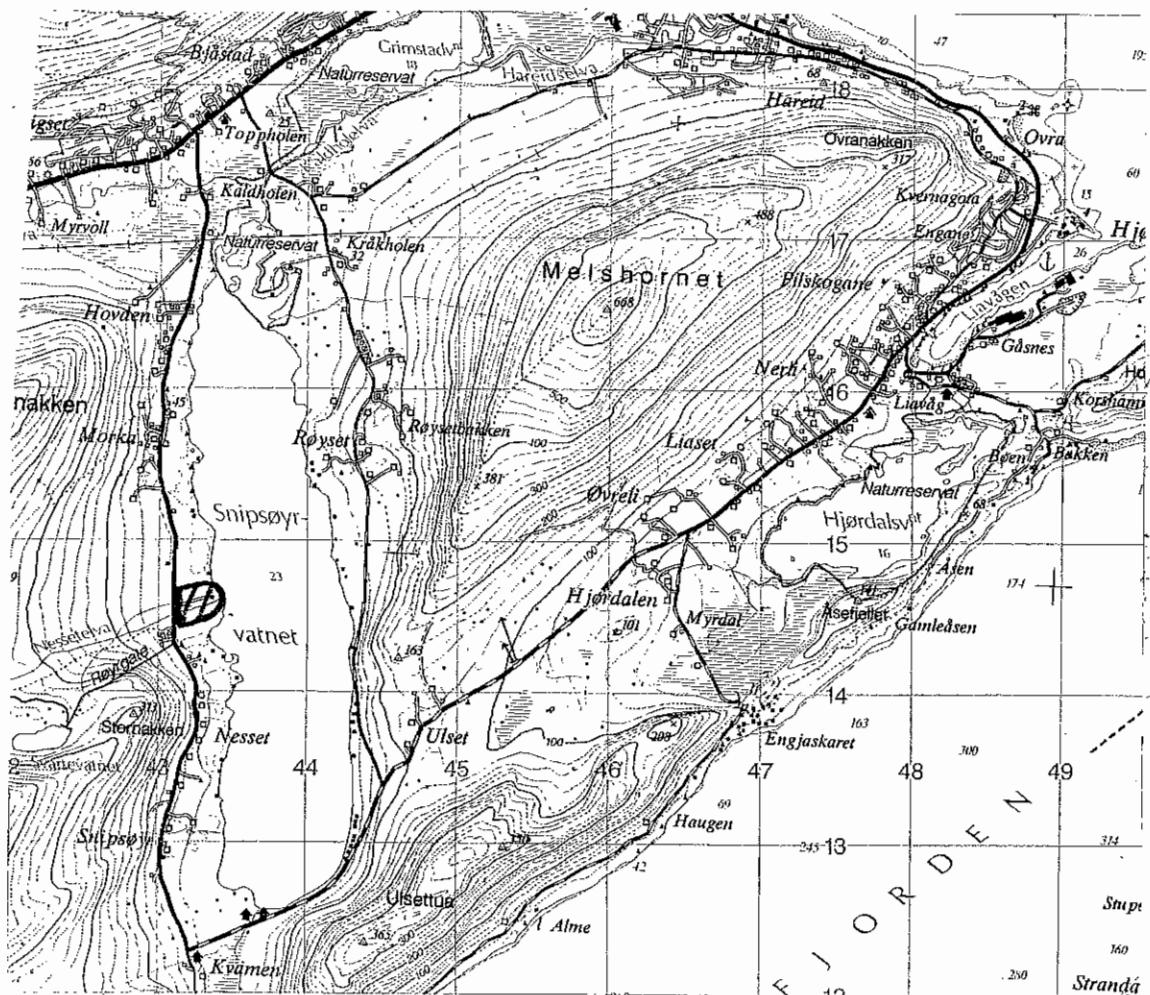
Nærtur: J

Sikrings-/leigedato 07.08.75

Dagstur:

Egnet bruk: BA  
LE  
TO

Kartblad nr 1119-1





-----  
Matrikkel: 1517 60 11 Eiendom nr: 1738673  
Bruksnavn: OSHEIM

Kommunenr: 1517 Kommunenavn: HAREID Fylke: MØRE OG ROMSDAL  
Gårdsnr: 60 Bruksnr: 11 Fnr: Snr/Ufnr:  
Sameiebrøk: /  
Etableringsdato: 08-04-1964 Antall Teiger:  
Bruk av grunn: U UOPPGITT Eiend sist oppdatert: 12-05-1981  
Eiend areal: Areal oppdatert:  
Arealkilde: ? IKKE DEFINERT Tinglyst: JA  
Sist omsatt: 28-08-1975 Engangsbeløp:

Koordinat(er) til grunneiendom:

Kartblad: Koord.syst: ?? IKKE DEFINE X: Y:  
EUREF89/WGS84: Koord.syst: ?? IKKE DEFINE X: Y:

Eiendoms Adresse(r):

A.kode Adressenavn Husnr Bokstav Unr Pnr Poststed  
00060 11 6060 HAREID

Eier/Fester/Framfester: Fødsels-/Org-/Løpe-nr.:  
HAREID KOMMUNE 964979278

Antall Bygninger:

Bygningsnr: Bygningstype: Tatt i bruk dato:

Langgrunt strandområde omlag 2 km aust for Hareid sentrum på 55 dekar. Utfartsområde med badeplass og rike fiskeplassar. Området er rikt på fornminne. Overvintringsplass for sjøfugl. Strandstrekninga Overå-Raffelneset er nytta som ekskursjonsområde for Hareid ungdomsskule (fjøre-ekskursjon: sjødyr, tang, tare). Området blir nytta i "Kystvaktprosjektet". Området er regulert til friområde og parkering i reguleringsplan for Overåsanden,- godkjend 27.3.85. Arealet mellom fylkesvegen og sjøen, inntil friarealet "badestranda", er erverva med full statleg finansiering og opparbeidd. Sikring i 67, 69 og sist i 1989. Staten står som grunneigar av gnr 78 bnr 236 og bnr 237. Kommunen eig gnr 78 bnr 84, 111, 112 og 134.

Bruksverdi: lokal

Sikringsform: E

Nærtur: J

Sikrings-/leigedato 11.10.89

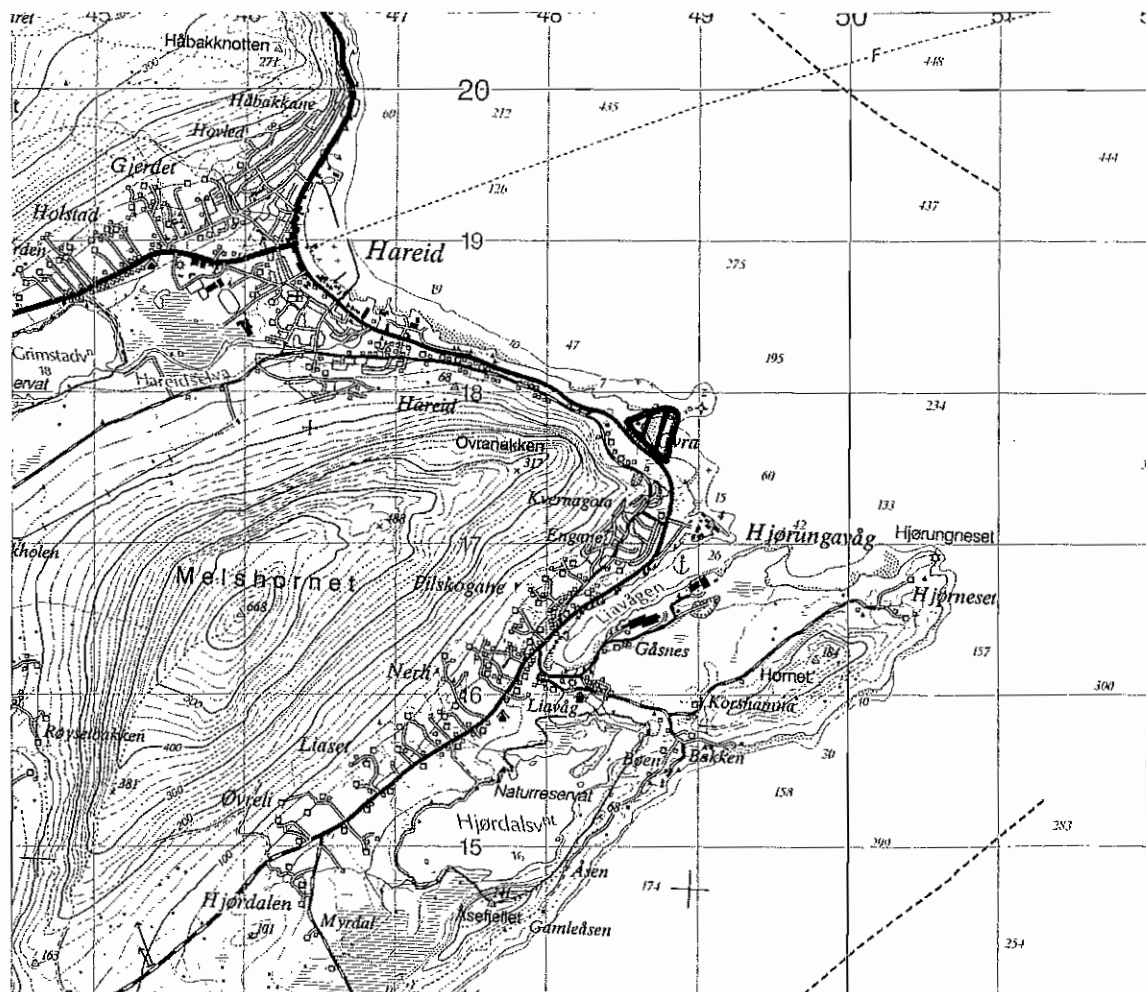
Dagstur:

Egnet bruk: BA

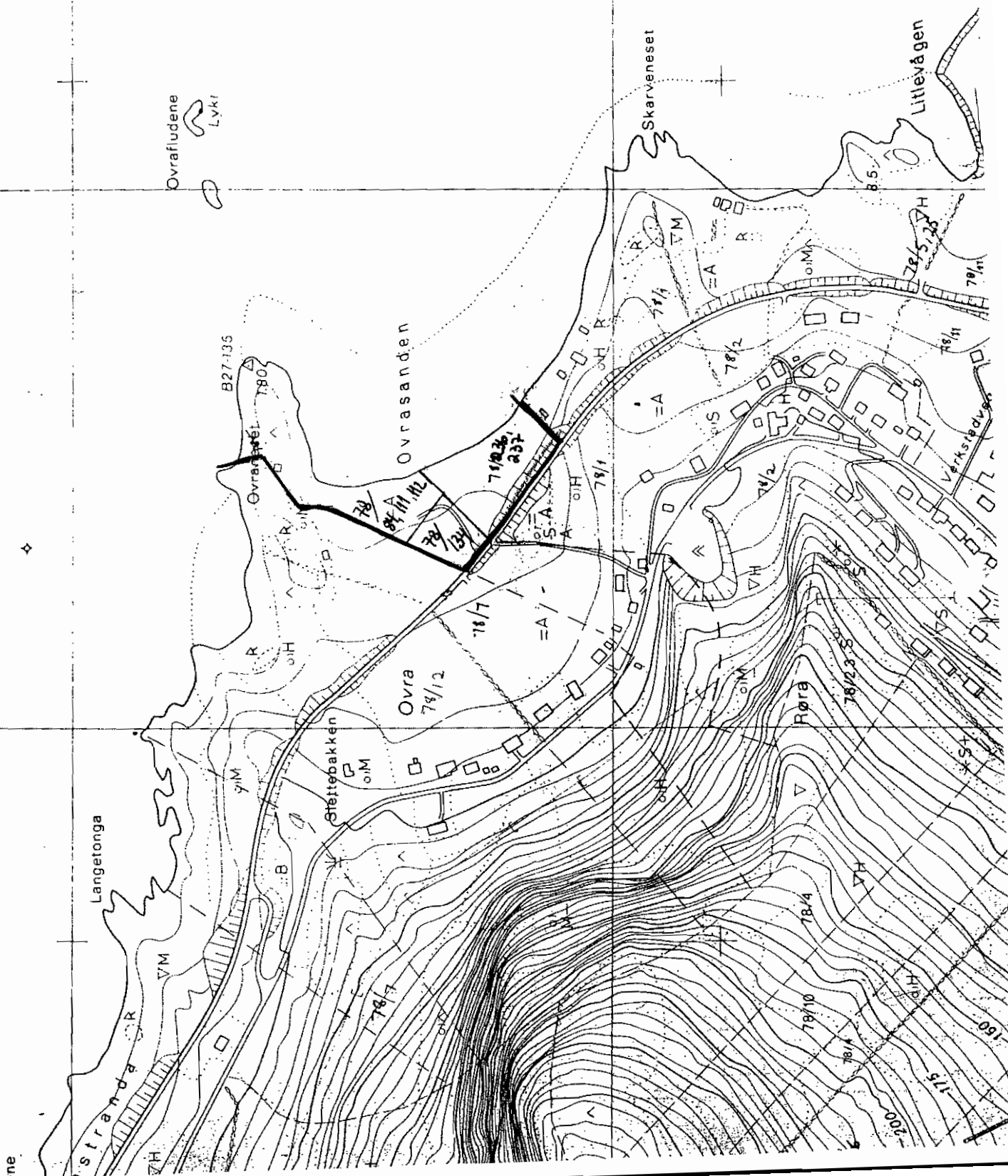
FI

LE

Kartblad nr 1119-1



M 1:5000



Ovrafludene  
Lykt

Skarveneset

Litlevågen

Ovrasanden

Ovra  
74/12

Røra

Langetonga

Stranda

Stettebakken

Verkstedsvei

ine

=====  
 Matrikkel: 1517 78 236 Eiendom nr: 1739494  
 Bruksnavn: OVERÅSANDEN

Kommunenr: 1517 Kommunenavn: HAREID Fylke: MØRE OG ROMSDAL  
 Gårdsnr: 78 Bruksnr: 236 Fnr: Snr/Ufnr:  
 Sameiebrøk: /

Etableringsdato: 15-04-1986 Antall Teiger:  
 Bruk av grunn: P FRIAREAL/IDRETTSAEiend sist oppdatert: 14-05-1986  
 Eiend areal: 9464.0 Areal oppdatert: 14-05-1986  
 Arealkilde: 1 MÅLEBREV Tinglyst: JA  
 Sist omsatt: 25-09-1989 Engangsbeløp: 150,000

Koordinat(er) til grunneiendom:

Kartblad: AO102-1-50 Koord.syst: 53 NGO 64A X: 485612 Y: 1268  
 EUREF89/WGS84: Koord.syst: 23 UTM sone 33 X: 6946105 Y: 39169

Eiendomens Adresse(r):

A.kode Adressenavn Husnr Bokstav Unr Pnr Poststed

Eier/Fester/Framfester: Fødsels-/Org-/Løpe-nr.:  
 STATEN V/MILJØVERNDEP. 940375

Antall Bygninger:

Bygningsnr: Bygningstype: Tatt i bruk dato:

=====  
 Matrikkel: 1517 78 237 Eiendom nr: 1739495  
 Bruksnavn: OVERÅSANDEN I

Kommunenr: 1517 Kommunenavn: HAREID Fylke: MØRE OG ROMSDAL  
 Gårdsnr: 78 Bruksnr: 237 Fnr: Snr/Ufnr:  
 Sameiebrøk: /

Etableringsdato: 15-04-1986 Antall Teiger:  
 Bruk av grunn: P FRIAREAL/IDRETTSAEiend sist oppdatert: 16-05-1986  
 Eiend areal: 34.0 Areal oppdatert: 16-05-1986  
 Arealkilde: 1 MÅLEBREV Tinglyst: JA  
 Sist omsatt: 25-09-1989 Engangsbeløp: 150,000

Koordinat(er) til grunneiendom:

Kartblad: AO102-1-50 Koord.syst: 53 NGO 64A X: 485763 Y: 1204  
 EUREF89/WGS84: Koord.syst: 23 UTM sone 33 X: 6946263 Y: 39126

Eiendomens Adresse(r):

A.kode Adressenavn Husnr Bokstav Unr Pnr Poststed

Eier/Fester/Framfester: Fødsels-/Org-/Løpe-nr.:  
 STATEN V/MILJØVERNDEP. 940375

Antall Bygninger:

Bygningsnr: Bygningstype: Tatt i bruk dato:

Turvegdrag/korridor like aust for Volda sentrum. Bekkeleie mellom Røyslid og Heltene I og II. Bustadområde. Inngår i reguleringsplan for Røyslid/Heltne II, - stadfesta 14.5.73. Området fungerer mellom anna som ein korridor opp mot fjellet. 20 da erverva med støtte frå staten. Kommunen står som grunneigar av området (Gnr/bnr 20/190,196.)

**Bruksverdi:** lokal

**Sikringsform:** E

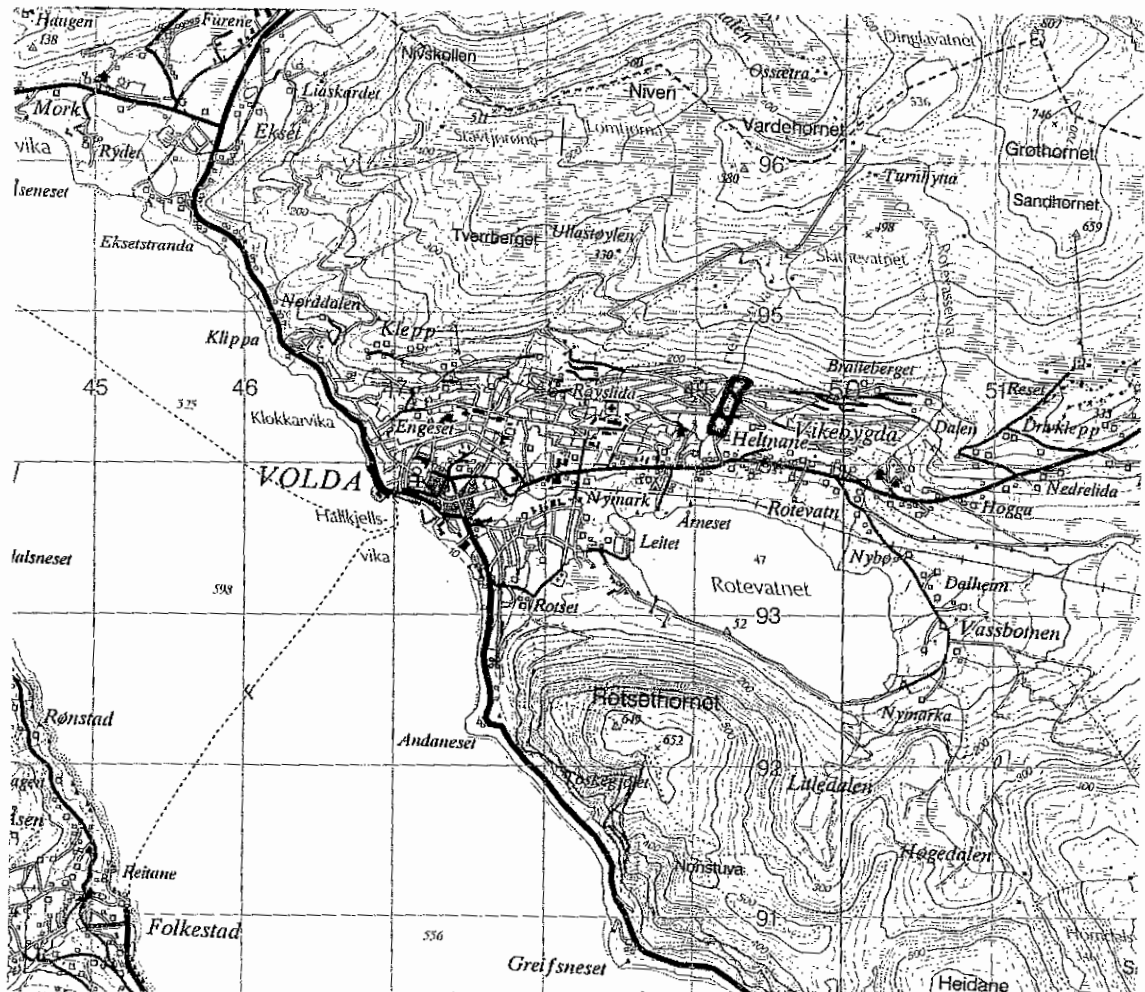
**Nærtur:** J

**Sikrings-/leigedato** 28.10.75

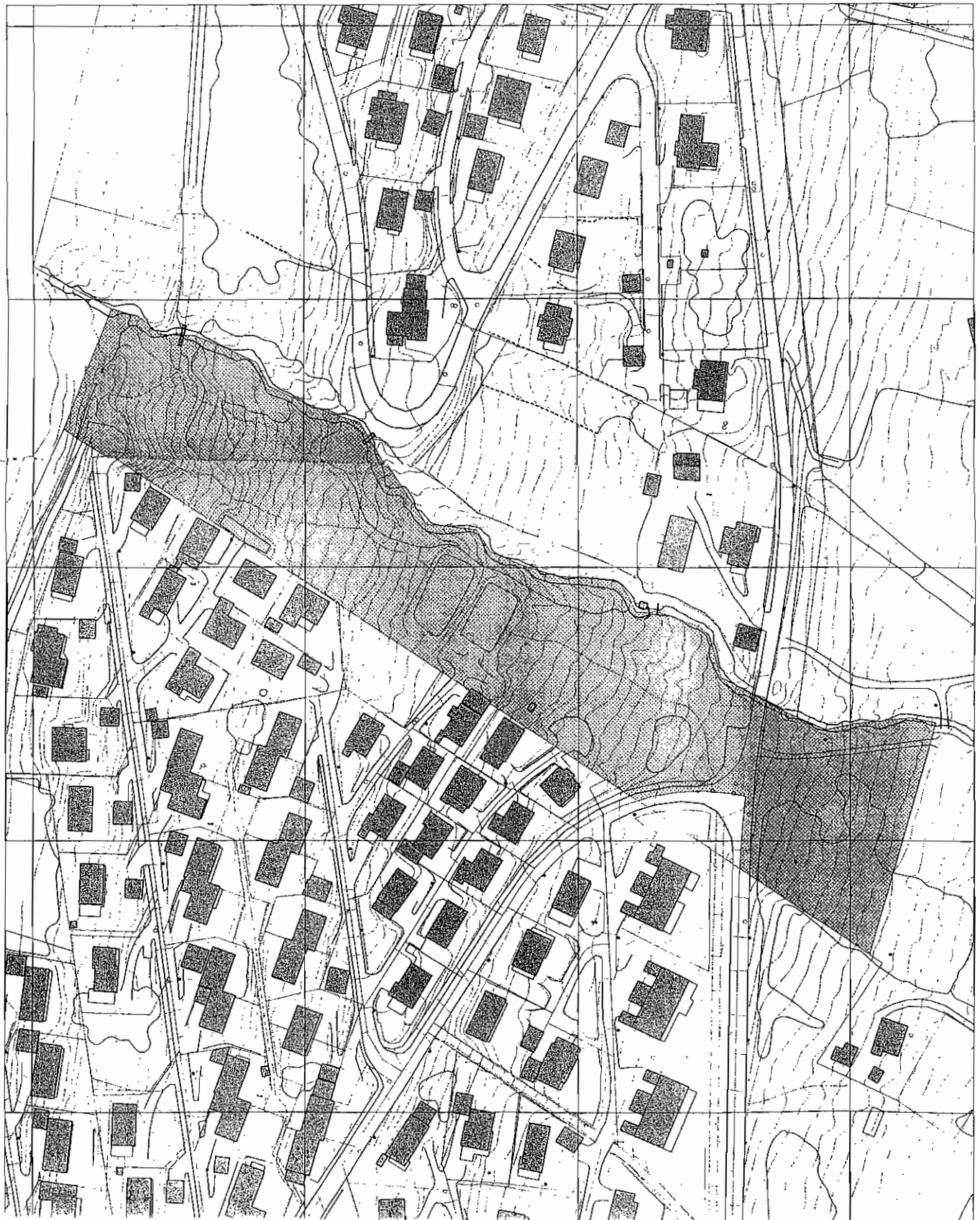
**Dagstur:**

**Egnet bruk:** TU

Kartblad nr 1119-2







=====  
 Matrikkel: 1519 20 190 Eiendom nr: 1741682  
 Bruksnavn: GJERDEBEITET

Kommunenr: 1519 Kommunnavn: VOLDA Fylke: MØRE OG ROMSDAL  
 Gårdsnr: 20 Bruksnr: 190 Fnr: Snr/Ufnr:  
 Sameiebrøk: /  
 Etableringsdato: 20-11-1973 Antall Teiger:  
 Bruk av grunn: U UOPPGITT Eiend sist oppdatert: 12-05-1981  
 Eiend areal: Areal oppdatert:  
 Arealkilde: ? IKKE DEFINERT Tinglyst: JA  
 Sist omsatt: 28-03-1974 Engangsbeløp:

Koordinat(er) til grunneiendom:

Kartblad: Koord.syst: ?? IKKE DEFINE X: Y:  
 EUREF89/WGS84: Koord.syst: ?? IKKE DEFINE X: Y:

Eiendomens Adresse(r):

A.kode Adressenavn Husnr Bokstav Unr Pnr Poststed

Eier/Fester/Framfester: Fødsels-/Org-/Løpe-nr.:  
 VOLDA KOMMUNE 939760946

Antall Bygninger:

Bygningsnr: Bygningstype: Tatt i bruk dato:

=====  
 Matrikkel: 1519 20 196 Eiendom nr: 1741688  
 Bruksnavn: BØBEITET

Kommunenr: 1519 Kommunnavn: VOLDA Fylke: MØRE OG ROMSDAL  
 Gårdsnr: 20 Bruksnr: 196 Fnr: Snr/Ufnr:  
 Sameiebrøk: /  
 Etableringsdato: 11-02-1974 Antall Teiger:  
 Bruk av grunn: U UOPPGITT Eiend sist oppdatert: 12-05-1981  
 Eiend areal: Areal oppdatert:  
 Arealkilde: ? IKKE DEFINERT Tinglyst: JA  
 Sist omsatt: 14-02-1974 Engangsbeløp:

Koordinat(er) til grunneiendom:

Kartblad: Koord.syst: ?? IKKE DEFINE X: Y:  
 EUREF89/WGS84: Koord.syst: ?? IKKE DEFINE X: Y:

Eiendomens Adresse(r):

A.kode Adressenavn Husnr Bokstav Unr Pnr Poststed  
 02900 GRENDAVEGEN 12 6100 VOLDA

Eier/Fester/Framfester: Fødsels-/Org-/Løpe-nr.:  
 VOLDA KOMMUNE 939760946

Antall Bygninger: 1

Bygningsnr: Bygningstype: Tatt i bruk dato:  
 10210003 61 UNDERVISN./FORSKNING  
 10210003 /01 61 UNDERVISN./FORSKNING 30-07-1987

Området ligg i ei li rett ovanfor Volda sentrum (gammel ski-/slømbakke). Svært bratt. Området er knytta til eit lysløypenett. Området inngår i reguleringsplan for Engeset og Klepp, stadfesta 29.6.84, og utgjør nedre halvdel av Flommen skibakke. Viktig grønsturktur. Staten står som grunneigar av 14 da. (Gnr/bnr 18/186).

Bruksverdi: lokal

Sikringsform: E

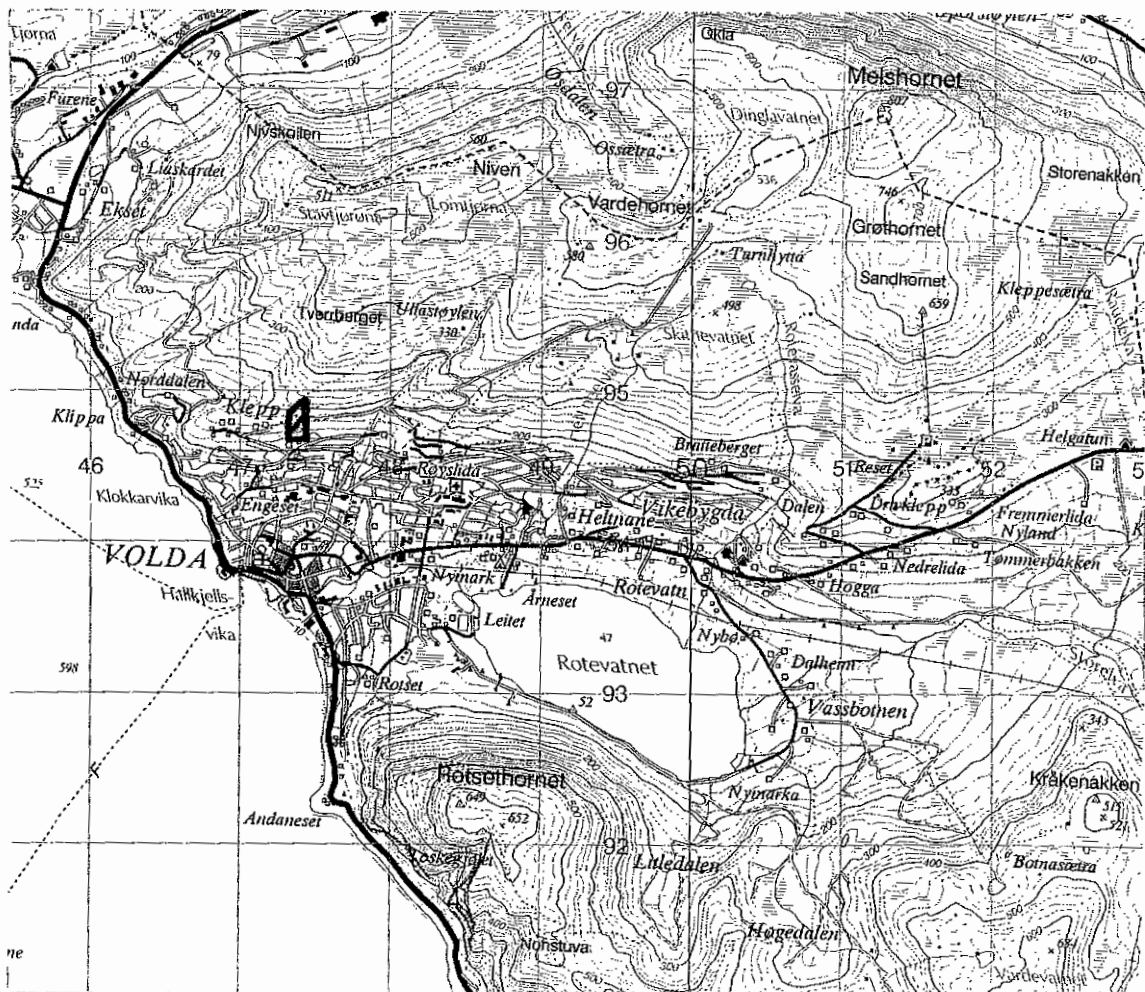
Nærtur: J

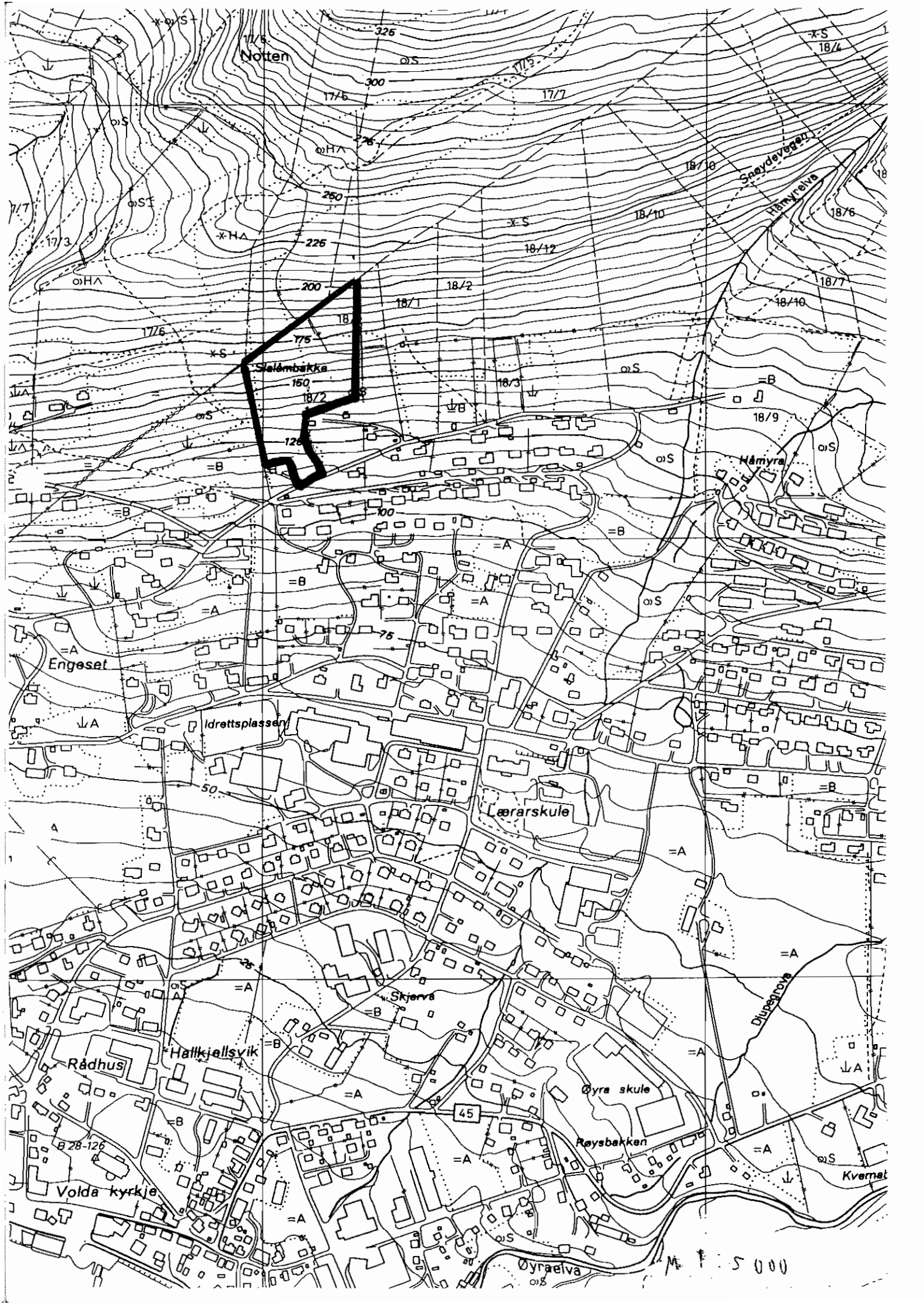
Sikrings-/leigedato 30.11.71

Dagstur:

Egnet bruk: LE  
TU

Kartblad nr 1119-2





=====  
Matrikkel: 1519 18 186 Eiendom nr: 1740357  
Bruksnavn: FLOMMEN

Kommunenr: 1519 Kommunnavn: VOLDA Fylke: MØRE OG ROMSDAL  
Gårdsnr: 18 Bruksnr: 186 Fnr: Snr/Ufnr:  
Sameiebrøk: /  
Etableringsdato: 06-04-1971 Antall Teiger:  
Bruk av grunn: U UOPPGITT Eiend sist oppdatert: 12-05-1981  
Eiend areal: Areal oppdatert:  
Arealkilde: ? IKKE DEFINERT Tinglyst: JA  
Sist omsatt: 20-10-1971 Engangsbeløp:

Koordinat(er) til grunneiendom:

Kartblad: Koord.syst: ?? IKKE DEFINE X: Y:  
EUREF89/WGS84: Koord.syst: ?? IKKE DEFINE X: Y:

Eiendomens Adresse(r):

A.kode Adressenavn Husnr Bokstav Unr Pnr Poststed

Eier/Fester/Framfester: Fødsels-/Org-/Løpe-nr.:  
STATEN V/KOMM. OG ARB.DEP. 955902

Antall Bygninger: 1

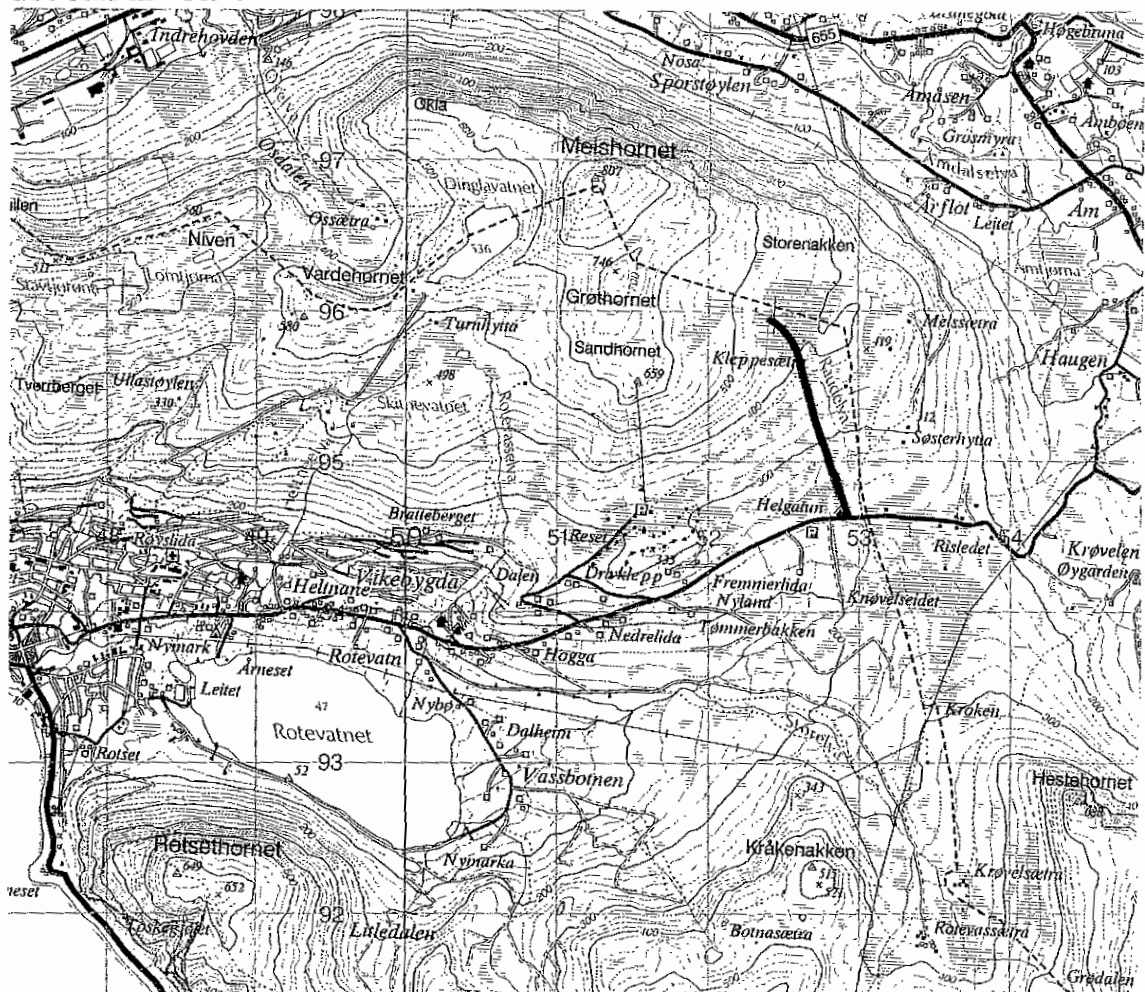
Bygningsnr: Bygningstype: Tatt i bruk dato:  
20636688 69 ANDRE OFF. BYGG 30-09-1998



Skiløype på 29 dekar opp mot Melshornet som er sikra med statstilskott. Løypen går forbi Kleppesætra. Staten står som eigar av arealet. (Gnr. 22, bnr. 16).

**Bruksverdi:** lokal  
**Sikringsform:** E  
**Nærtur:**  
**Sikrings-/leigedato** 22.09.72  
**Dagstur:** J  
**Egnet bruk:** TO  
TU

Kartblad nr 1119-2







-----  
Matrikkel: 1519 22 16 Eiendom nr: 1742123  
Bruksnavn: SOLEIDET

Kommunenr: 1519 Kommunnavn: VOLDA Fylke: MØRE OG ROMSDAL  
Gårdsnr: 22 Bruksnr: 16 Fnr: Snr/Ufnr:  
Sameiebrøk: /  
Etableringsdato: 07-01-1965 Antall Teiger:  
Bruk av grunn: U UOPPGITT Eiend sist oppdatert: 12-05-1981  
Eiend areal: Areal oppdatert:  
Arealkilde: ? IKKE DEFINERT Tinglyst: JA  
Sist omsatt: 27-08-1970 Engangsbeløp:

Koordinat(er) til grunneiendom:

Kartblad: Koord.syst: ?? IKKE DEFINE X: Y:  
EUREF89/WGS84: Koord.syst: ?? IKKE DEFINE X: Y:

Eiendoms Adresse(r):

A.kode Adressenavn Husnr Bokstav Unr Pnr Poststed  
00022 16 6100 VOLDA

Eier/Fester/Framfester: Fødsels-/Org-/Løpe-nr.:  
STATEN V/KOMM. OG ARB.DEP. 955902

Antall Bygninger:

Bygningsnr: Bygningstype: Tatt i bruk dato:

Eit av dei få nærømråda ved sjø for befolkninga i Ørsta sentrum. Det er mykje nytta som badeplass. Badeområdet er regulert som friarea, og det er delvis sikra og opparbeid av det offentlege. På den andre sida av riksvegen ligg ein campingplass. Osestranda er det einaste tidevassområdet i kommunen, og er såleis også av verdi i undervisningssamanheng. Omfatta av reguleringsplan for Rystelandet/Vekslet, - godkjent 13.9.76. 37 da er sikra med støtte frå staten. Ørsta kommune står som grunneigar av friluftsområdet. (Gnr. 48 bnr. 39.)

Bruksverdi: lokal

Sikringsform: E

Nærtur: J

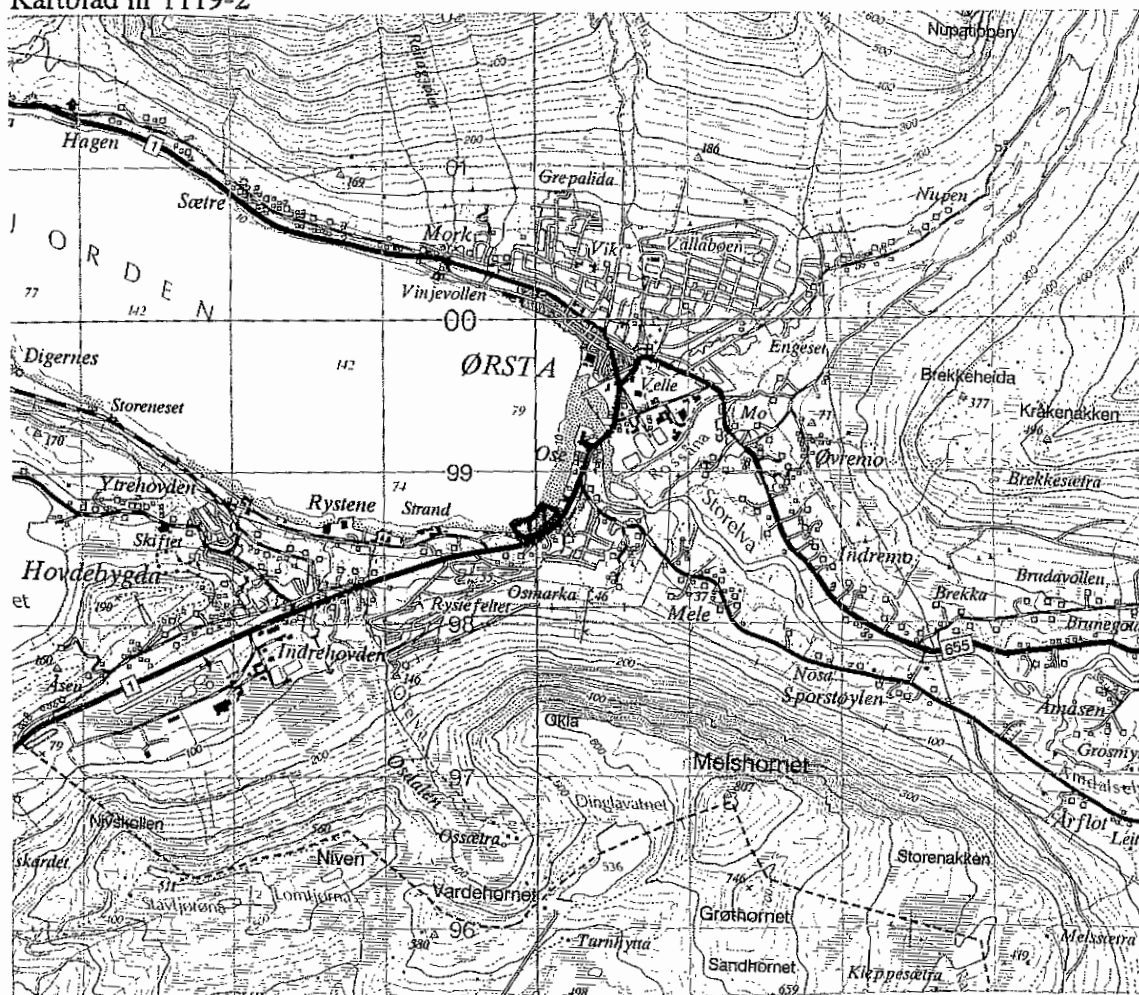
Sikrings-/leigedato 28.02.85

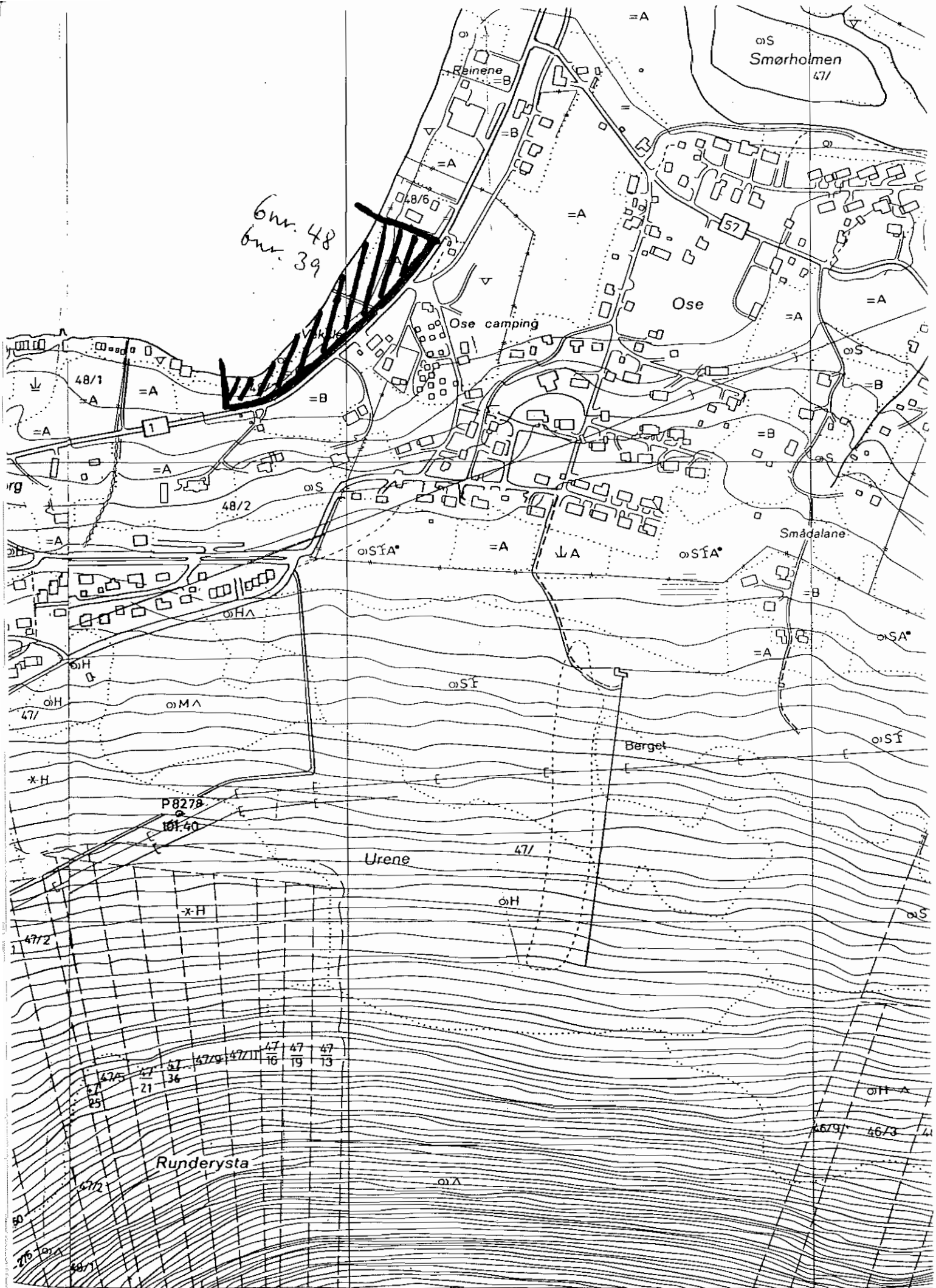
Dagstur:

Egnet bruk: BA

LE

Kartblad nr 1119-2





6nr. 48  
6nr. 39

P8278  
101.40

M 1:5000

=====  
Matrikkel:      1520 48      39      Eiendom nr:      1748045  
Bruksnavn:      VEKSLET

Kommunenr: 1520      Kommunenavn: ØRSTA      Fylke: MØRE OG ROMSDAL  
Gårdsnr: 48      Bruksnr: 39      Fnr:      Snr/Ufnr:

   Sameiebrøk:      /  
Etableringsdato: 22-12-1983      Antall Teiger:  
Bruk av grunn: P FRIAREAL/IDRETTSÆiend sist oppdatert: 07-02-1984  
Eiend areal: 29780.0      Areal oppdatert: 07-02-1984  
Arealkilde: 1 MÅLEBREV      Tinglyst:      JA  
Sist omsatt: 01-10-1984      Engangsbeløp:

Koordinat(er) til grunneiendom:

Kartblad: AO098-1-53      Koord.syst: 01 NGO A      X: 466637      Y: 3430  
   EUREF89/WGS84:      Koord.syst: 00 DELVIS REGI      X:      Y:

Eiendomens Adresse(r):

A.kode Adressenavn      Husnr Bokstav      Unr      Pnr      Poststed

Eier/Fester/Framfester:      Fødsels-/Org-/Løpe-nr.:  
ØRSTA KOMMUNE      939461450

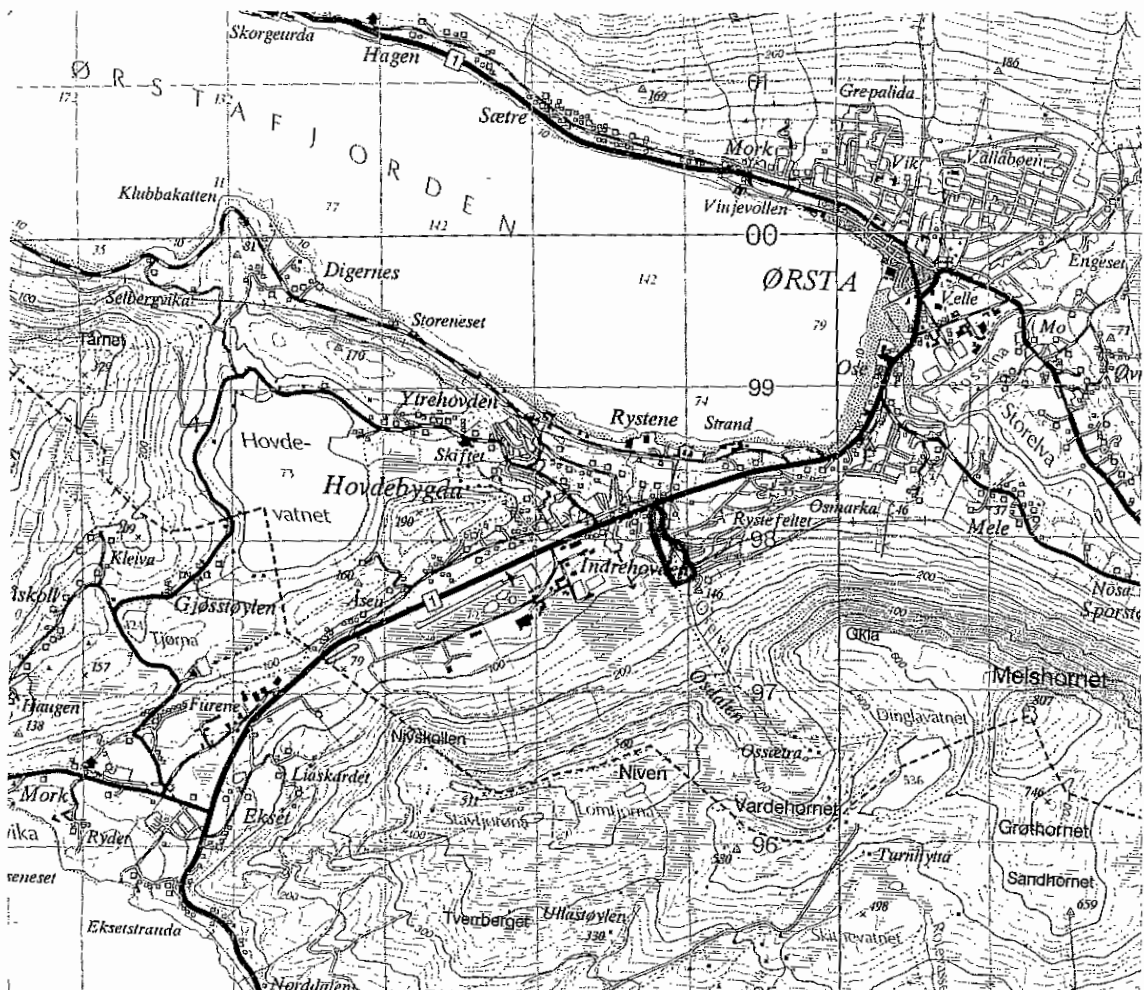
Antall Bygninger:

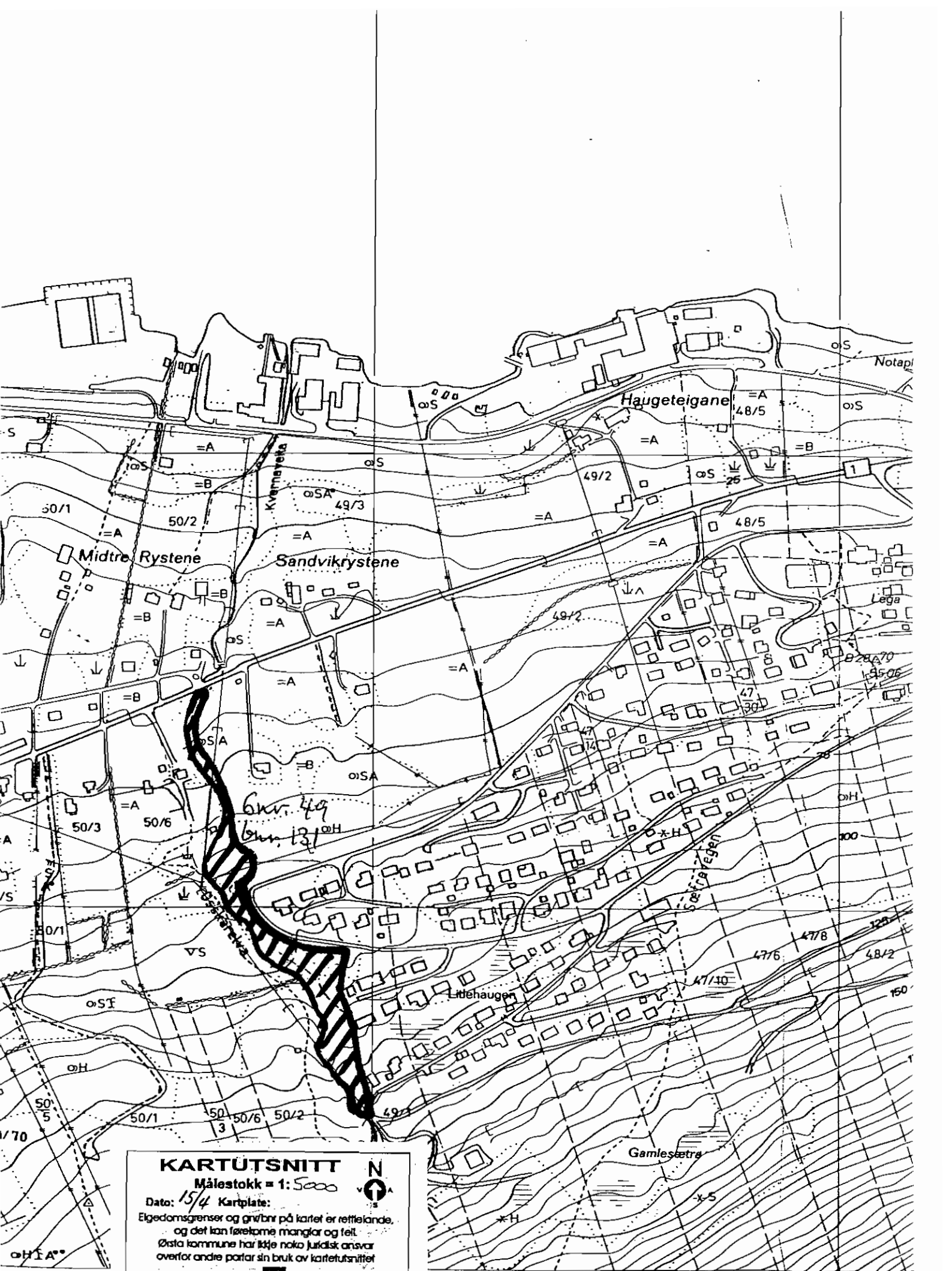
Bygningsnr:      Bygningstype:      Tatt i bruk dato:

Friluftsområde på omlag 15 da, ved Osskardelva ved indre Hovden, og som er innløyst ved statstilskott. Udyrkbare skogsmark med eier, lyng og småskog. Omfatta av reguleringsplan for Ose - Osborg, - godkjent 22.9.76. Ørsta kommune står som grunneigar av området. (Gnr. 49 bnr. 50 og 131).

**Bruksverdi:** lokal                      **Sikringsform:** E  
**Nærtur:** J                                **Sikrings-/leigedato** 22.08.80  
**Dagstur:**  
**Egnet bruk:** LE  
   TU

Kartblad nr 1119-2





**KARTUTSNITT** N

Målestokk = 1:5000 v

Dato: 15/4 Kartplate: S

Elvedomsgrenser og grænser på kartet er rettelände,  
og det kan forekomme mangler og feil.

Ørsta kommune har ikke noen juridisk ansvar  
overfor andre parter sin bruk av kartuttsnittet

Ørsta kommune  Teknisk etat

Matrikkel: 1520 49 50 Eiendom nr: 1748107  
 Bruksnavn: FRIOMRÅDE-OSSKARELVA

Kommunenr: 1520 Kommunenavn: ØRSTA Fylke: MØRE OG ROMSDAL  
 Gårdsnr: 49 Bruksnr: 50 Fnr: Snr/Ufnr:  
 Sameiebrøk: /  
 Etableringsdato: 10-07-1980 Antall Teiger:  
 Bruk av grunn: U UOPPGITT Eiend sist oppdatert: 31-01-1983  
 Eiend areal: 14748.0 Areal oppdatert: 31-01-1983  
 Arealkilde: 0 UOPPGITT Tinglyst: JA  
 Sist omsatt: 10-07-1980 Engangsbeløp:

Koordinat(er) til grunneiendom:  
 Kartblad: Koord.syst: ?? IKKE DEFINE X: Y:  
 EUREF89/WGS84: Koord.syst: ?? IKKE DEFINE X: Y:

Eiendoms Adresse(r):  
 A.kode Adressenavn Husnr Bokstav Unr Pnr Poststed

Eier/Fester/Framfester: Fødsels-/Org-/Løpe-nr.:  
 ØRSTA KOMMUNE 939461450

Antall Bygninger:  
 Bygningsnr: Bygningstype: Tatt i bruk dato:

Matrikkel: 1520 49 131 Eiendom nr: 1748188  
 Bruksnavn: RYSTEFELTET XVIII

Kommunenr: 1520 Kommunenavn: ØRSTA Fylke: MØRE OG ROMSDAL  
 Gårdsnr: 49 Bruksnr: 131 Fnr: Snr/Ufnr:  
 Sameiebrøk: /  
 Etableringsdato: 12-08-1982 Antall Teiger:  
 Bruk av grunn: U UOPPGITT Eiend sist oppdatert: 02-03-1983  
 Eiend areal: 1407.0 Areal oppdatert: 02-03-1983  
 Arealkilde: 0 UOPPGITT Tinglyst: JA  
 Sist omsatt: 19-11-1982 Engangsbeløp:

Koordinat(er) til grunneiendom:  
 Kartblad: Koord.syst: ?? IKKE DEFINE X: Y:  
 EUREF89/WGS84: Koord.syst: ?? IKKE DEFINE X: Y:

Eiendoms Adresse(r):  
 A.kode Adressenavn Husnr Bokstav Unr Pnr Poststed

Eier/Fester/Framfester: Fødsels-/Org-/Løpe-nr.:  
 ØRSTA KOMMUNE 939461450

Antall Bygninger:  
 Bygningsnr: Bygningstype: Tatt i bruk dato:



Bukt med meir langgrunne strandområde grensande opp til skogsmark og dyrkamark. Området blir brukt som badeplass hovedsakleg av folket på Sjøholt. Omfatta av reguleringsplan for Sjøholt feriesenter,- godkjent 9.11.93. Det er gjeve offentleg tilskott til opparbeiding og planlegging. Området blir forvalta av friluftsrådet for Ålesund og omland. Kommunalt område kjøpt med statstilskott. (Gnr 91 bnr 1).

Bruksverdi: lokal

Sikringsform: E

Nærtur: J

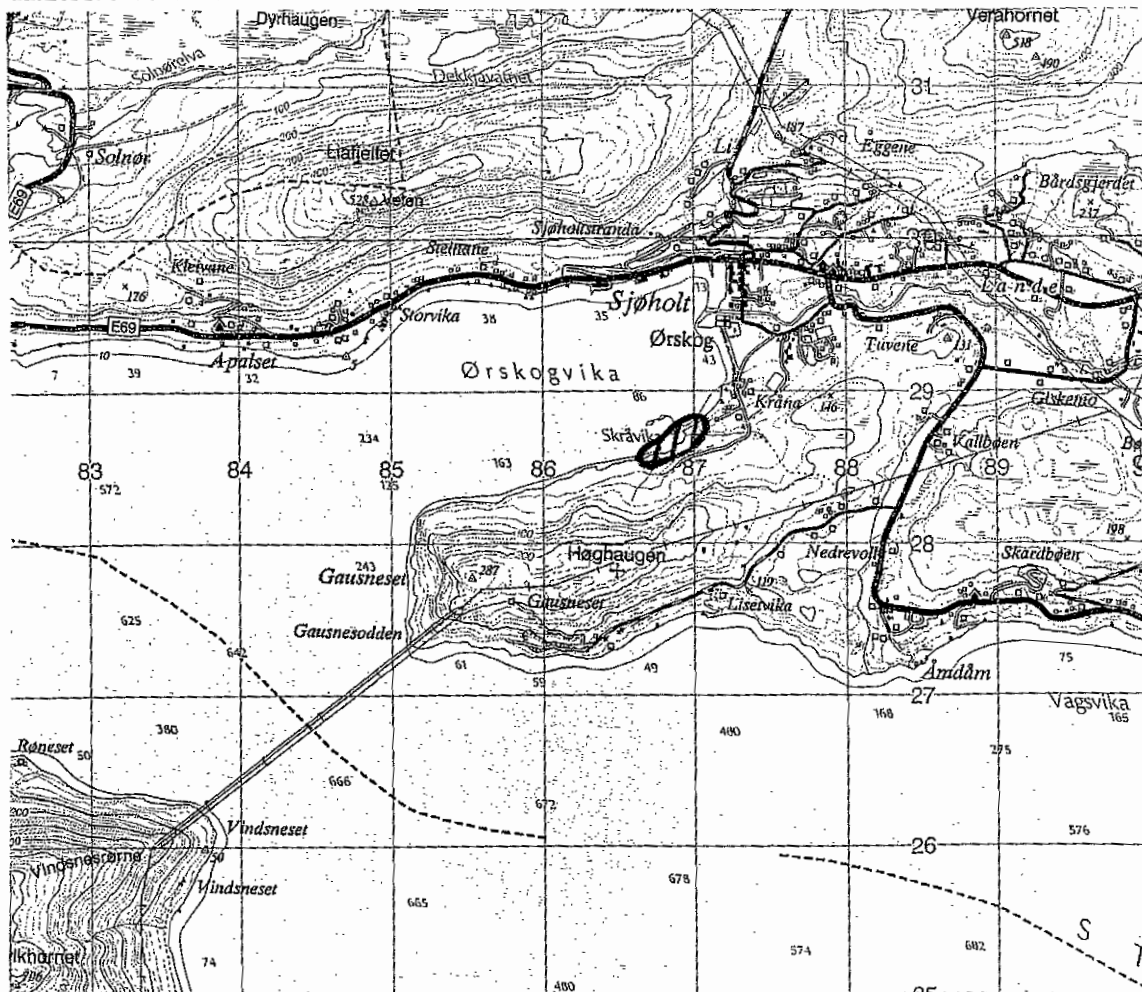
Sikrings-/leigedato 09.12.97

Dagstur: J

Egnet bruk: BA

LE

Kartblad nr 1219-1





=====  
 Matrikkel: 1523 91 1 Eiendom nr: 1751275  
 Bruksnavn: ØRSKOG

Kommunenr: 1523 Kommunnavn: ØRSKOG Fylke: MØRE OG ROMSDAL  
 Gårdsnr: 91 Bruksnr: 1 Fnr: Snr/Ufnr:  
 Sameiebrøk: /

Etableringsdato: Antall Teiger:  
 Bruk av grunn: L LANDBRUK/FISKE Eiend sist oppdatert: 05-12-1995  
 Eiend areal: Areal oppdatert:  
 Arealkilde: ? IKKE DEFINERT Tinglyst: JA  
 Sist omsatt: 12-01-1996 Engangsbeløp: 2,546,066

## Koordinat(er) til grunneiendom:

Kartblad: AU104-5-1 Koord.syst: 53 NGO 64A X: 498500 Y: 39500  
 EUREF89/WGS84: Koord.syst: 23 UTM sone 33 X: 6953603 Y: 78893

## Eiendomens Adresse(r):

A.kode Adressenavn Husnr Bokstav Unr Pnr Poststed  
 00091 1 6240 ØRSKOG

Eier/Fester/Framfester: Fødsels-/Org-/Løpe-nr.:  
 ØRSKOG KOMMUNE 864978932

## Antall Bygninger: 35

Bygningsnr:	Bygningstype:	Tatt i bruk dato:
10237823	03 TOMANNSBOLIG VERT.	21-12-1993
10237831	04 TOMANNSBOLIG HOR.	21-12-1993
10237858	04 TOMANNSBOLIG HOR.	21-12-1993
179964058	47 NAUST I TILKNYTNING TIL BOLIG	
179964066	47 NAUST I TILKNYTNING TIL BOLIG	
179964074	47 NAUST I TILKNYTNING TIL BOLIG	
179964082	47 NAUST I TILKNYTNING TIL BOLIG	
179964090	47 NAUST I TILKNYTNING TIL BOLIG	
179964104	47 NAUST I TILKNYTNING TIL BOLIG	
179964112	47 NAUST I TILKNYTNING TIL BOLIG	
179964120	47 NAUST I TILKNYTNING TIL BOLIG	
179964139	47 NAUST I TILKNYTNING TIL BOLIG	
179964147	47 NAUST I TILKNYTNING TIL BOLIG	
179964155	47 NAUST I TILKNYTNING TIL BOLIG	
179964163	47 NAUST I TILKNYTNING TIL BOLIG	
179964171	47 NAUST I TILKNYTNING TIL BOLIG	
179964198	47 NAUST I TILKNYTNING TIL BOLIG	
179964201	47 NAUST I TILKNYTNING TIL BOLIG	
179964228	47 NAUST I TILKNYTNING TIL BOLIG	
179964295	47 NAUST I TILKNYTNING TIL BOLIG	
179964309	47 NAUST I TILKNYTNING TIL BOLIG	
179964317	47 NAUST I TILKNYTNING TIL BOLIG	
179964325	47 NAUST I TILKNYTNING TIL BOLIG	
179964333	64 KIRKE, GRAVKAPELL	
179964341	45 GARASJEBYGG BOLIG	
179964368	18 ANNEN HUSTYPE	
179964376	99 ANNET BYGG	
179964384	89 ANDRE LANDBRUKSBYGG	
179964392	89 ANDRE LANDBRUKSBYGG	
179964406	01 REN ENEBOLIG	
179964414	45 GARASJEBYGG BOLIG	
179964422	61 UNDERVISN./FORSKNING	
179964422/01	61 UNDERVISN./FORSKNING	22-03-1997
179964422/02	61 UNDERVISN./FORSKNING	15-02-1997
179964597	03 TOMANNSBOLIG VERT.	
179973642	61 UNDERVISN./FORSKNING	
179980274	61 UNDERVISN./FORSKNING	

Nes i Ørskogvika like ved Ørskog kyrkje. Omfatta av reguleringsplan for Sjøholt syd,-  
godkjent 22.11.90. Kommunalt friluftslivsområde sikra med statstilskott. Gnr 91 bnr 1.

Bruksverdi: lokal

Sikringsform: E

Nærtur: J

Sikrings-/leigedato 09.12.97

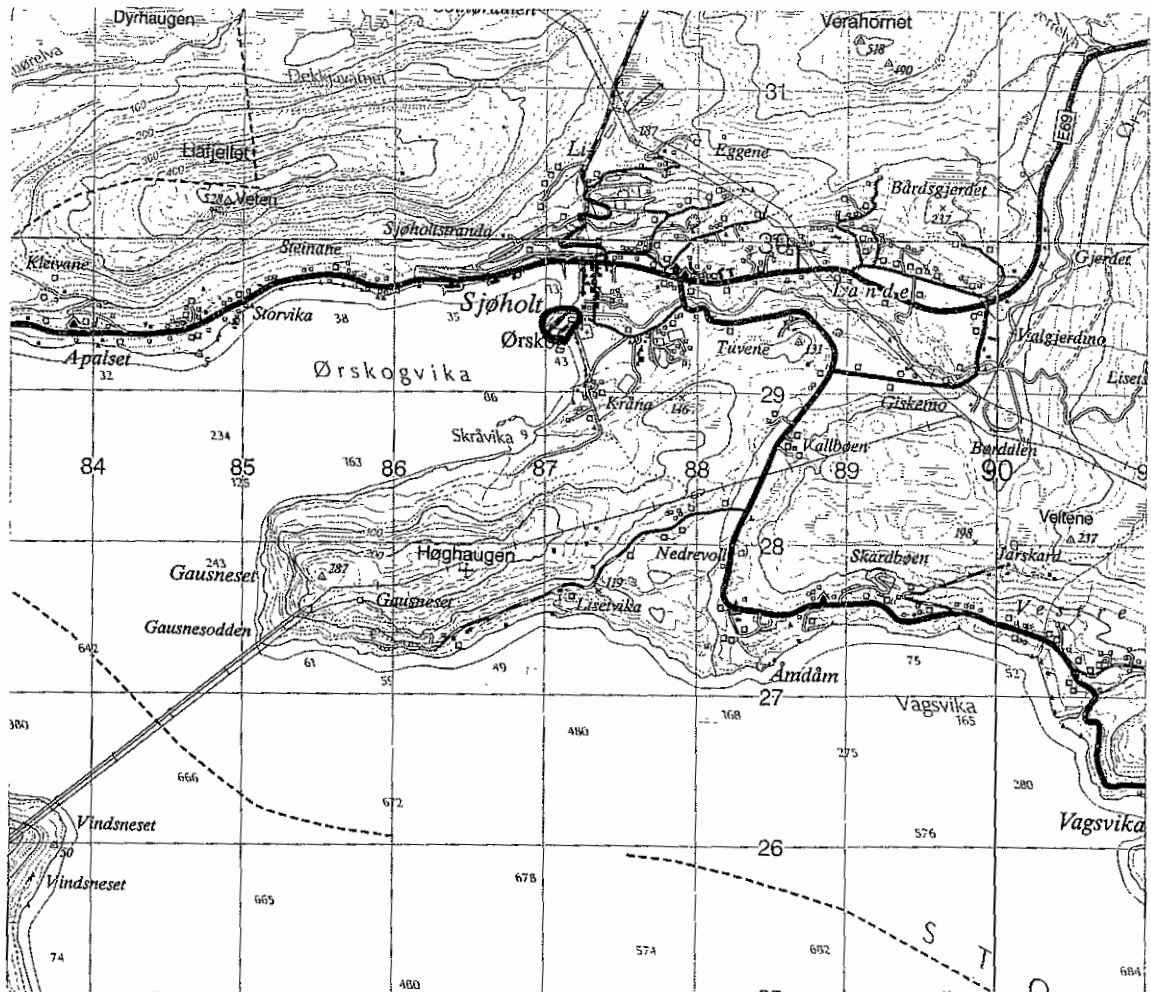
Dagstur:

Egnet bruk: BA

FI

LE

Kartblad nr 1219-1





Matrikkel: 1523 91 1 Eiendom nr: 1751275  
 Bruksnavn: ØRSKOG

Kommunenr: 1523 Kommunnavn: ØRSKOG Fylke: MØRE OG ROMSDAL  
 Gårdsnr: 91 Bruksnr: 1 Fnr: Snr/Ufnr:  
 Sameiebrøk: /

Etableringsdato: Antall Teiger:  
 Bruk av grunn: L LANDBRUK/FISKE Eiend sist oppdatert: 05-12-1995  
 Eiend areal: Areal oppdatert:  
 Arealkilde: ? IKKE DEFINERT Tinglyst: JA  
 Sist omsatt: 12-01-1996 Engangsbeløp: 2,546,066

Koordinat(er) til grunneiendom:

Kartblad: AU104-5-1 Koord.syst: 53 NGO 64A X: 498500 Y: 39500  
 EUREF89/WGS84: Koord.syst: 23 UTM sone 33 X: 6953603 Y: 78893

Eiendomens Adresse(r):

A.kode Adressenavn Husnr Bokstav Unr Pnr Poststed  
 00091 1 6240 ØRSKOG

Eier/Fester/Framfester: Fødsels-/Org-/Løpe-nr.:  
 ØRSKOG KOMMUNE 864978932

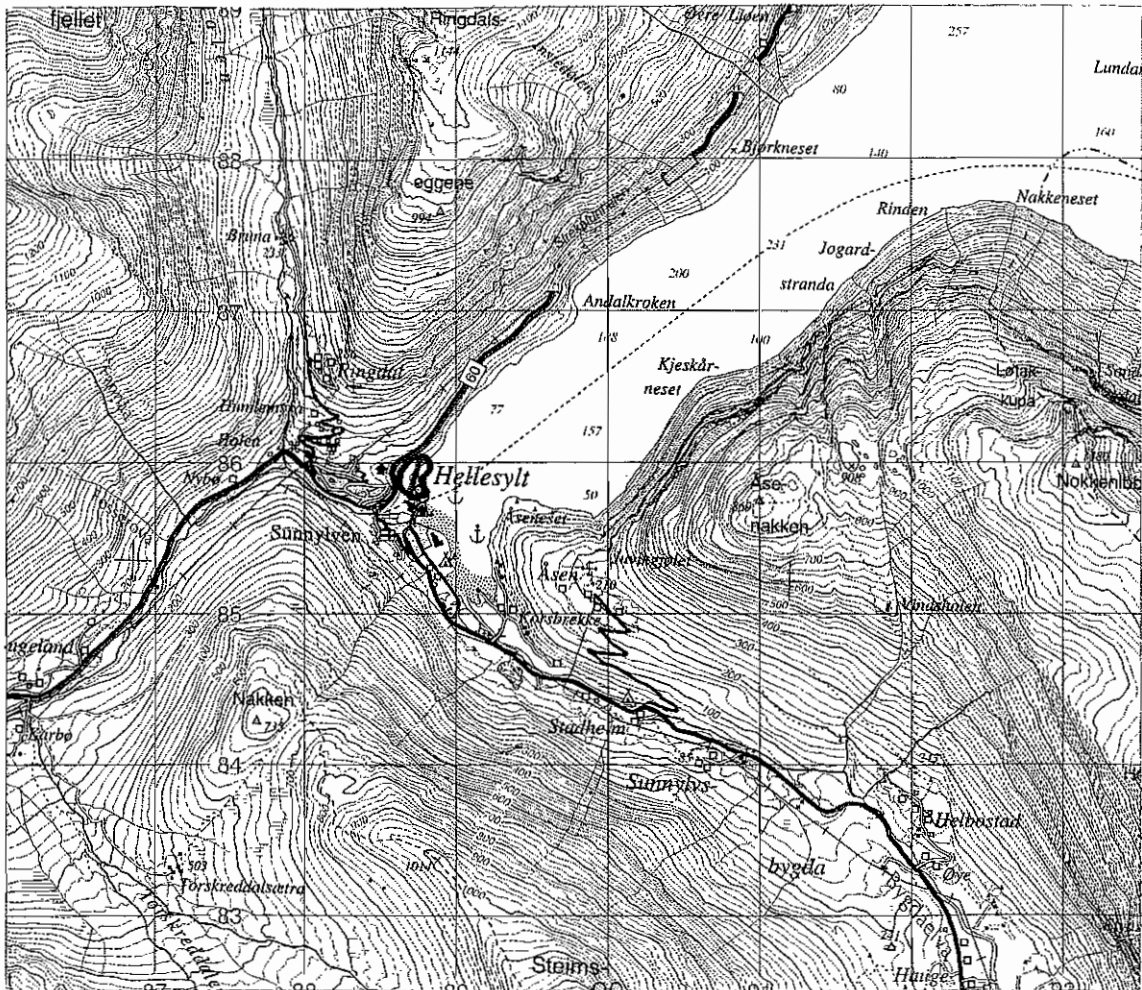
Antall Bygninger: 35

Bygningsnr:	Bygningstype:	Tatt i bruk dato:
10237823	03 TOMANNSBOLIG VERT.	21-12-1993
10237831	04 TOMANNSBOLIG HOR.	21-12-1993
10237858	04 TOMANNSBOLIG HOR.	21-12-1993
179964058	47 NAUST I TILKNYTNING TIL BOLIG	
179964066	47 NAUST I TILKNYTNING TIL BOLIG	
179964074	47 NAUST I TILKNYTNING TIL BOLIG	
179964082	47 NAUST I TILKNYTNING TIL BOLIG	
179964090	47 NAUST I TILKNYTNING TIL BOLIG	
179964104	47 NAUST I TILKNYTNING TIL BOLIG	
179964112	47 NAUST I TILKNYTNING TIL BOLIG	
179964120	47 NAUST I TILKNYTNING TIL BOLIG	
179964139	47 NAUST I TILKNYTNING TIL BOLIG	
179964147	47 NAUST I TILKNYTNING TIL BOLIG	
179964155	47 NAUST I TILKNYTNING TIL BOLIG	
179964163	47 NAUST I TILKNYTNING TIL BOLIG	
179964171	47 NAUST I TILKNYTNING TIL BOLIG	
179964198	47 NAUST I TILKNYTNING TIL BOLIG	
179964201	47 NAUST I TILKNYTNING TIL BOLIG	
179964228	47 NAUST I TILKNYTNING TIL BOLIG	
179964295	47 NAUST I TILKNYTNING TIL BOLIG	
179964309	47 NAUST I TILKNYTNING TIL BOLIG	
179964317	47 NAUST I TILKNYTNING TIL BOLIG	
179964325	47 NAUST I TILKNYTNING TIL BOLIG	
179964333	64 KIRKE, GRAVKAPELL	
179964341	45 GARASJEBYGG BOLIG	
179964368	18 ANNEN HUSTYPE	
179964376	99 ANNET BYGG	
179964384	89 ANDRE LANDBRUKSBYGG	
179964392	89 ANDRE LANDBRUKSBYGG	
179964406	01 REN ENEBOLIG	
179964414	45 GARASJEBYGG BOLIG	
179964422	61 UNDERVISN./FORSKNING	
179964422/01	61 UNDERVISN./FORSKNING	22-03-1997
179964422/02	61 UNDERVISN./FORSKNING	15-02-1997
179964597	03 TOMANNSBOLIG VERT.	
179973642	61 UNDERVISN./FORSKNING	
179980274	61 UNDERVISN./FORSKNING	

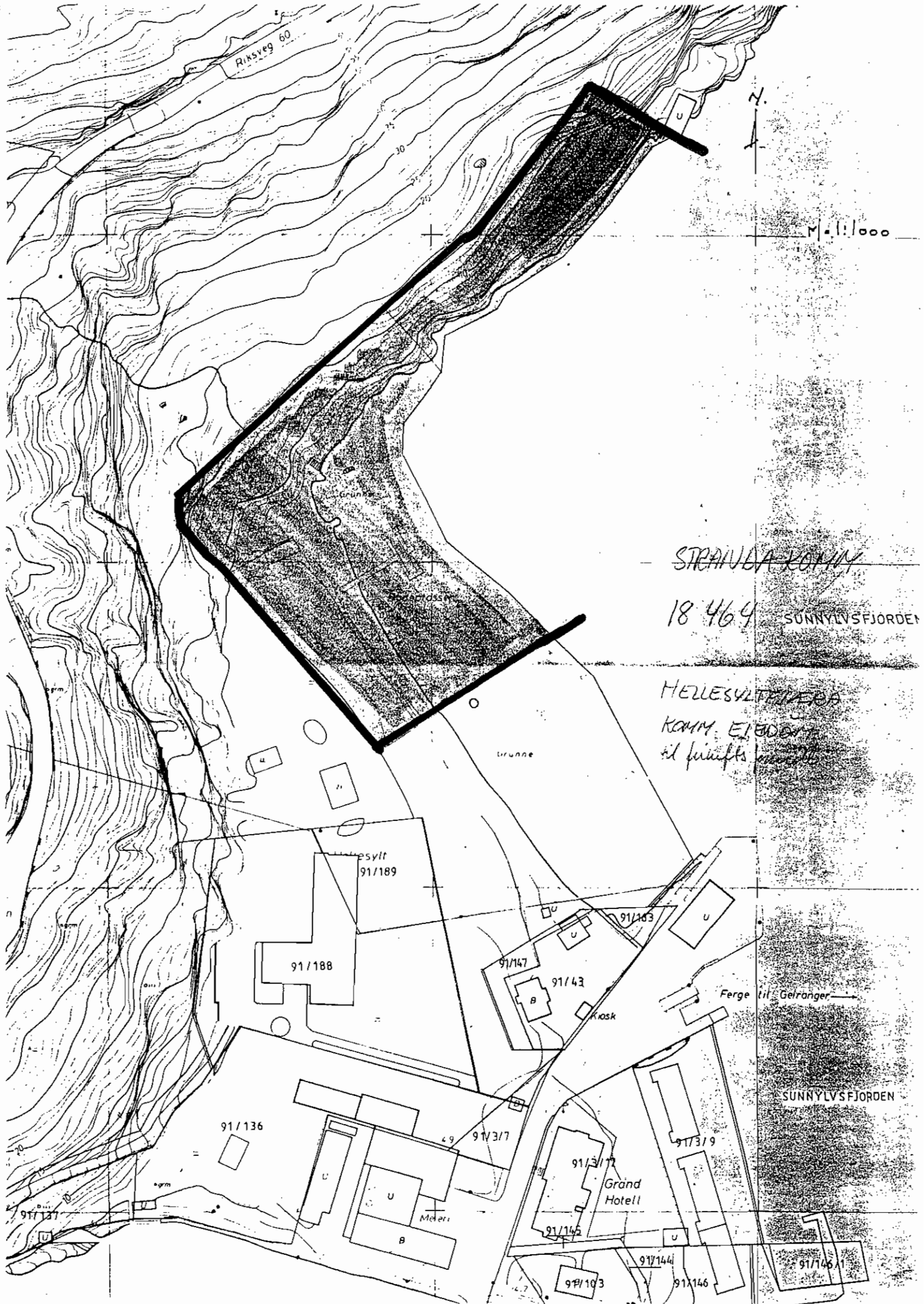
Badeplass ved Hellesylt sentrum i Sunnylvsfjorden. Regulert og delevis opparbeidd. Omlag 16 da er kjøpt med statstilskott. Hellesyltfjæra er både mykje brukt lokalt og er og nytta av turistar. Det er regulert inn ei småbåthamn i sørgrensa av området. Området inngår i reguleringsplan for Hellesylt sentrum,- godkjend 24.10.74. Stranda kommune står som grunneigar av området. (Gnr 91, bnr 200).

<b>Bruksverdi:</b>	lokal	<b>Sikringsform:</b>	E
<b>Nærtur:</b>	J	<b>Sikrings-/leigedato</b>	23.11.88
<b>Dagstur:</b>	J		
<b>Egnet bruk:</b>	BA LE		

Kartblad nr 1219-2







Riksveg 60

M 1:1000

~~STRANDA KOMM~~

18 464 SUNNLYVSFJORDEN

HELLESYLTERIVERA  
KOMM. EI BODEN  
til fiskefarts

esylt  
91/189

91/188

91/183

91/147

91/43

Kiosk

Ferge til Geiranger

SUNNLYVSFJORDEN

91/136

91/317

91/317

Grand Hotell

91/319

91/137

91/145

91/145

91/144

91/146

91/146

91/146

91/146

=====  
Matrikkel: 1525 91 200 Eiendom nr: 1757063

Kommunenr: 1525 Kommunenavn: STRANDA Fylke: MØRE OG ROMSDAL  
Gårdsnr: 91 Bruksnr: 200 Fnr: Snr/Ufnr:  
Sameiebrøk: /  
Etableringsdato: 19-11-1987 Antall Teiger:  
Bruk av grunn: P FRIAREAL/IDRETTSAEiend sist oppdatert: 14-12-1988  
Eiend areal: 9415.0 Areal oppdatert: 14-12-1988  
Arealkilde: 1 MÅLEBREV Tinglyst: JA  
Sist omsatt: 19-04-1988 Engangsbeløp:

Koordinat(er) til grunneiendom:

Kartblad: AU095-1-6 Koord.syst: 53 NGO 64A X: 455750 Y: 42709  
EUREF89/WGS84: Koord.syst: 23 UTM sone 33 X: 6910744 Y: 76171

Eiendomens Adresse(r):

A.kode Adressenavn Husnr Bokstav Unr Pnr Poststed  
00091 200 6218 HELLESYLT

Eier/Fester/Framfester: Fødsels-/Org-/Løpe-nr.:  
STRANDA KOMMUNE 964980098

Antall Bygninger:

Bygningsnr: Bygningstype: Tatt i bruk dato:

Markert elvejuv ved riksvegen. Turistattraksjon med utsyn over Geiranger. Området er på 15,4 da. Det ligg noko nord for Flydal ved Geiranger. Flydalsjuvet og områda rundt er ein av dei mest særigne og mest besøkte turistattraksjonane her i landet. Inngår i reguleringsplan for Flydalsjuvet,- stadfesta 18.9.69. I 1983 blei det gitt løyve til å reise bautastein frå kong Haakon VII si kroning. Opparbeid med parkeringsplass og toalett. Miljøverndepartementet står som grunneigar av området. (Gnr. 120, bnr. 18).

**Bruksverdi:** nasjonal

**Sikringsform:** E

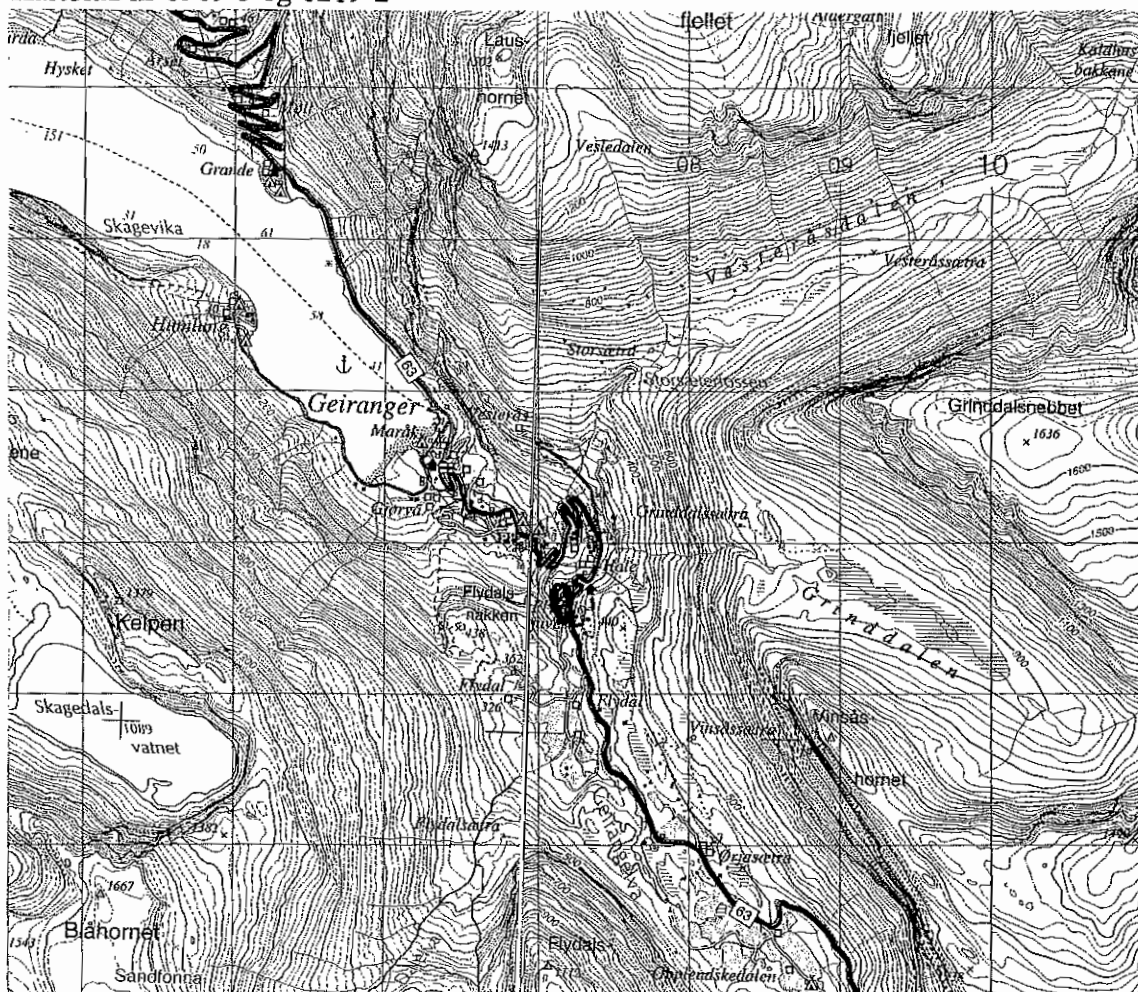
**Nærtur:**

**Sikrings-/leigedato** 13.02.73

**Dagstur:** J

**Egnet bruk:** LE  
PA

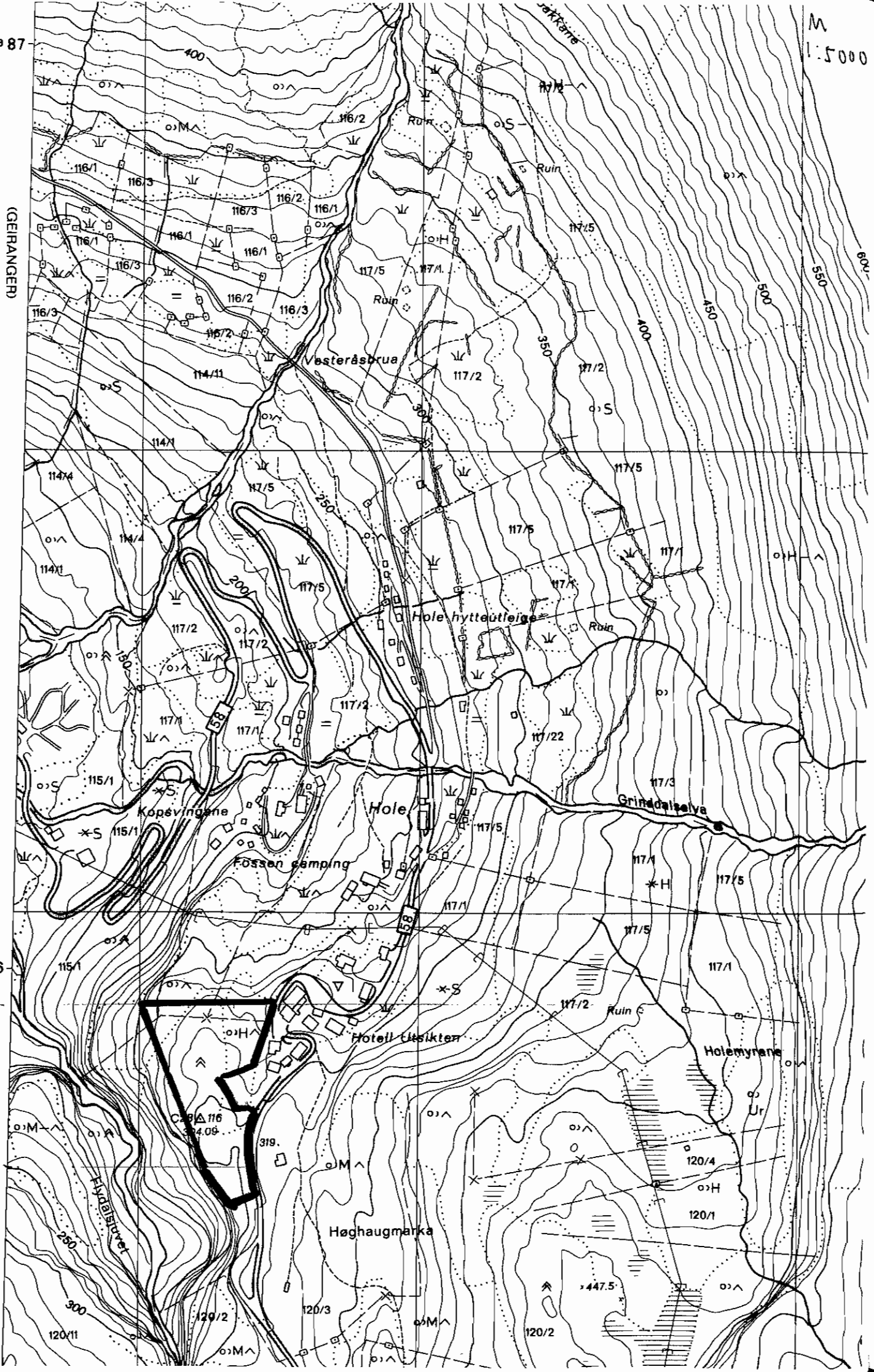
Kartblad nr 1319-3 og 1219-2



87

(GEIRANGER)

86



=====

Matrikkel: 1525 120 18 Eiendom nr: 1757303  
Bruksnavn: FLYDALSJUV.OFF.F

Kommunenr: 1525 Kommunnavn: STRANDA Fylke: MØRE OG ROMSDAL  
Gårdsnr: 120 Bruksnr: 18 Fnr: Snr/Ufnr:  
Sameiebrøk: /  
Etableringsdato: 17-11-1971 Antall Teiger:  
Bruk av grunn: U UOPPGITT Eiend sist oppdatert: 01-12-1983  
Eiend areal: 15423.0 Areal oppdatert: 01-12-1983  
Arealkilde: 1 MÅLEBREV Tinglyst: JA  
Sist omsatt: 10-06-1972 Engangsbeløp:

## Koordinat(er) til grunneiendom:

Kartblad: AX096-1-61 Koord.syst: 01 NGO A X: 456300 Y: 61150  
EUREF89/WGS84: Koord.syst: 00 DELVIS REGI X: Y:

## Eiendoms Adresse(r):

A.kode Adressenavn Husnr Bokstav Unr Pnr Poststed

Eier/Fester/Framfester: Fødsels-/Org-/Løpe-nr.:  
STATEN V/MILJØVERNDEP. 940375

## Antall Bygninger:

Bygningsnr: Bygningstype: Tatt i bruk dato:

Strandareal mellom Øygardsvika og Uksagvika. Strandlinje på nesten 1 km. Arealet er på 27 dekar. Grov sandstrand og svaberg. Spredt vegetasjon med parkpreg. Statstilskott til leigeavtale for ein del av området,- sist i 1984. Statstilskott til sikring i 73, 74, 75 og 76. Stranda kommune står som grunneigar av området (Gnr/Bnr 18/51 og 18/49). Eigen leigeavtale for 18/2.

**Bruksverdi:** lokal

**Sikringsform:** E

**Nærtur:** J

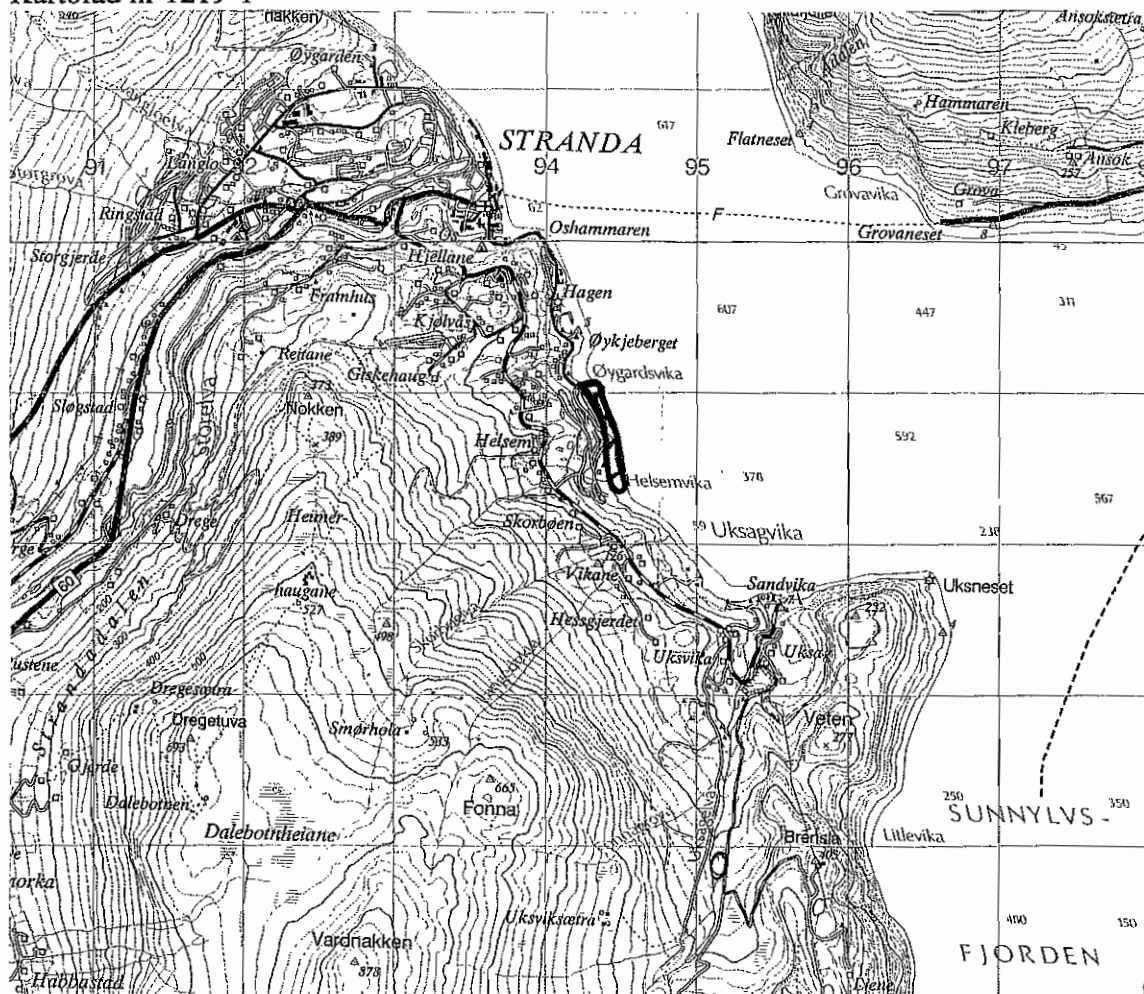
**Sikrings-/leigedato** 10.03.76

**Dagstur:**

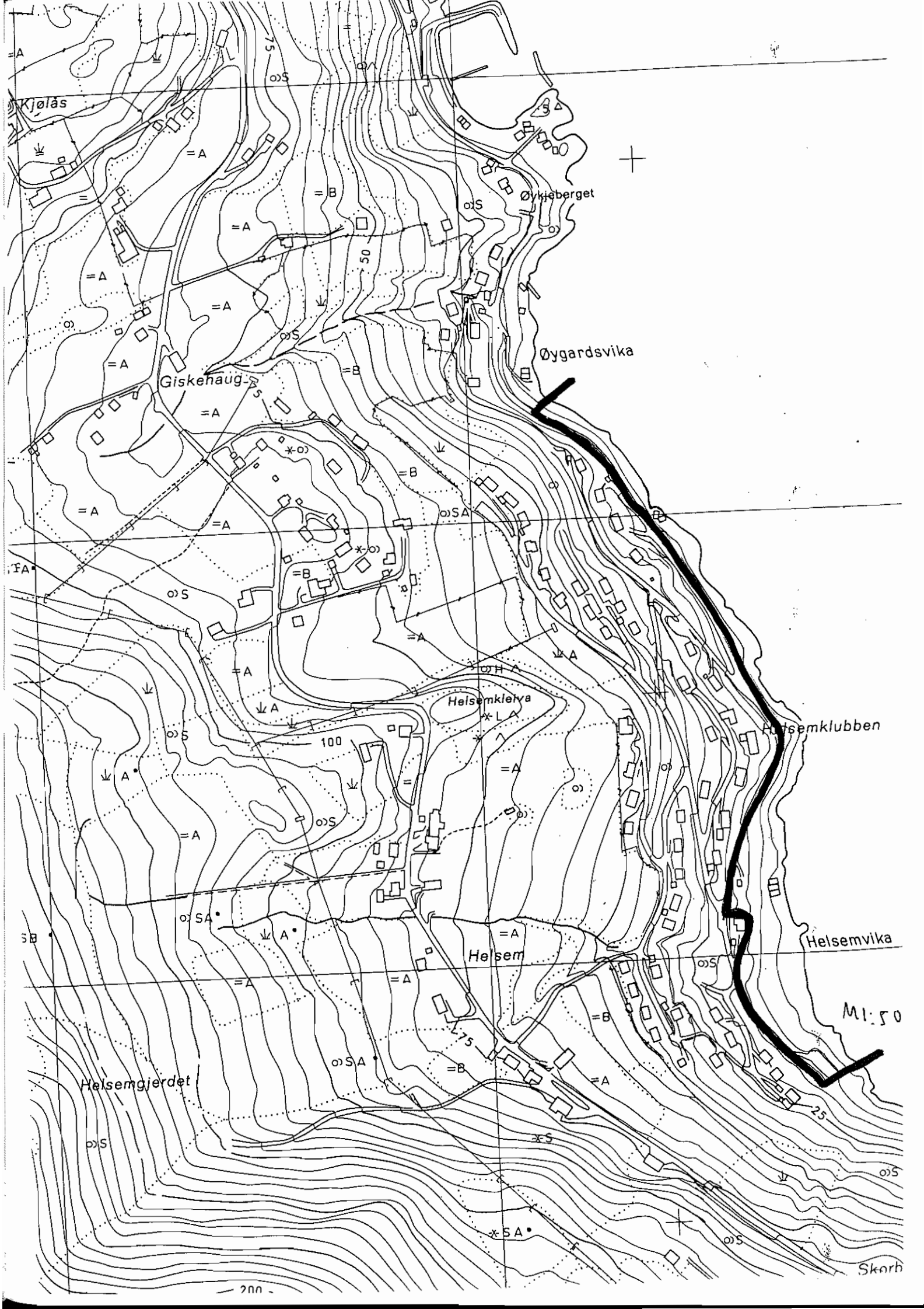
**Egnet bruk:** BA

PA

Kartblad nr 1219-1









=====

Matrikkel: 1525 18 51 Eiendom nr: 1754352  
Bruksnavn: STRANDAREAL II

Kommunenr: 1525 Kommunnavn: STRANDA Fylke: MØRE OG ROMSDAL  
Gårdsnr: 18 Bruksnr: 51 Fnr: Snr/Ufnr:  
Sameiebrøk: /  
Etableringsdato: 10-12-1973 Antall Teiger:  
Bruk av grunn: U UOPPGITT Eiend sist oppdatert: 10-04-1980  
Eiend areal: 8181.0 Areal oppdatert: 10-04-1980  
Arealkilde: 1 MÅLEBREV Tinglyst: JA  
Sist omsatt: 18-08-1975 Engangsbeløp:

## Koordinat(er) til grunneiendom:

Kartblad: Koord.syst: ?? IKKE DEFINE X: Y:  
EUREF89/WGS84: Koord.syst: ?? IKKE DEFINE X: Y:

## Eiendomens Adresse(r):

A.kode Adressenavn Husnr Bokstav Unr Pnr Poststed

Eier/Fester/Framfester: Fødsels-/Org-/Løpe-nr.:  
STRANDA KOMMUNE 964980098

## Antall Bygninger:

Bygningsnr: Bygningstype: Tatt i bruk dato:

=====

Matrikkel: 1525 18 49 Eiendom nr: 1754350  
Bruksnavn: STRANDAREAL

Kommunenr: 1525 Kommunnavn: STRANDA Fylke: MØRE OG ROMSDAL  
Gårdsnr: 18 Bruksnr: 49 Fnr: Snr/Ufnr:  
Sameiebrøk: /  
Etableringsdato: 03-12-1973 Antall Teiger:  
Bruk av grunn: U UOPPGITT Eiend sist oppdatert: 23-10-1989  
Eiend areal: 6977.0 Areal oppdatert: 23-10-1989  
Arealkilde: 1 MÅLEBREV Tinglyst: JA  
Sist omsatt: 25-02-1974 Engangsbeløp:

## Koordinat(er) til grunneiendom:

Kartblad: Koord.syst: ?? IKKE DEFINE X: Y:  
EUREF89/WGS84: Koord.syst: ?? IKKE DEFINE X: Y:

## Eiendomens Adresse(r):

A.kode Adressenavn Husnr Bokstav Unr Pnr Poststed

Eier/Fester/Framfester: Fødsels-/Org-/Løpe-nr.:  
STRANDA KOMMUNE 964980098

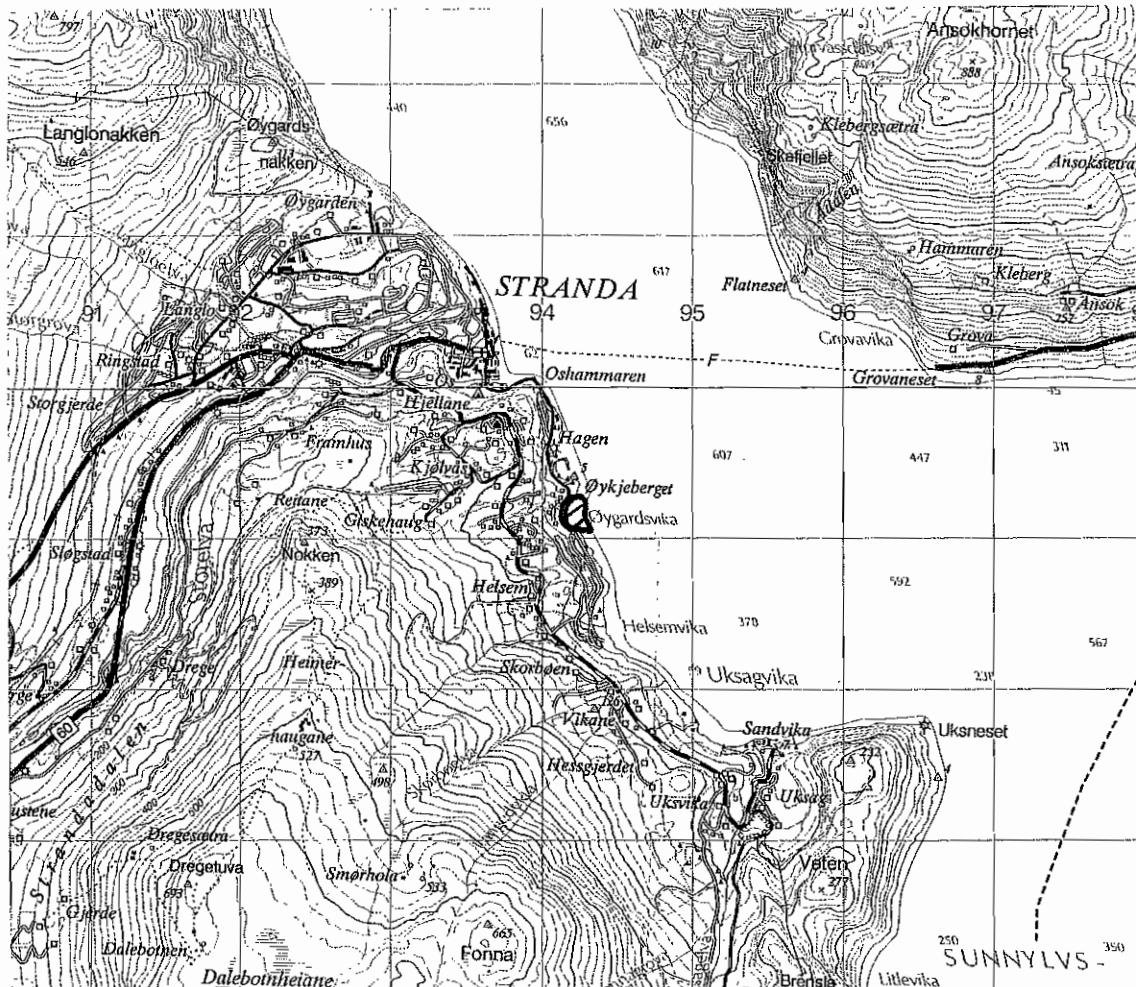
## Antall Bygninger:

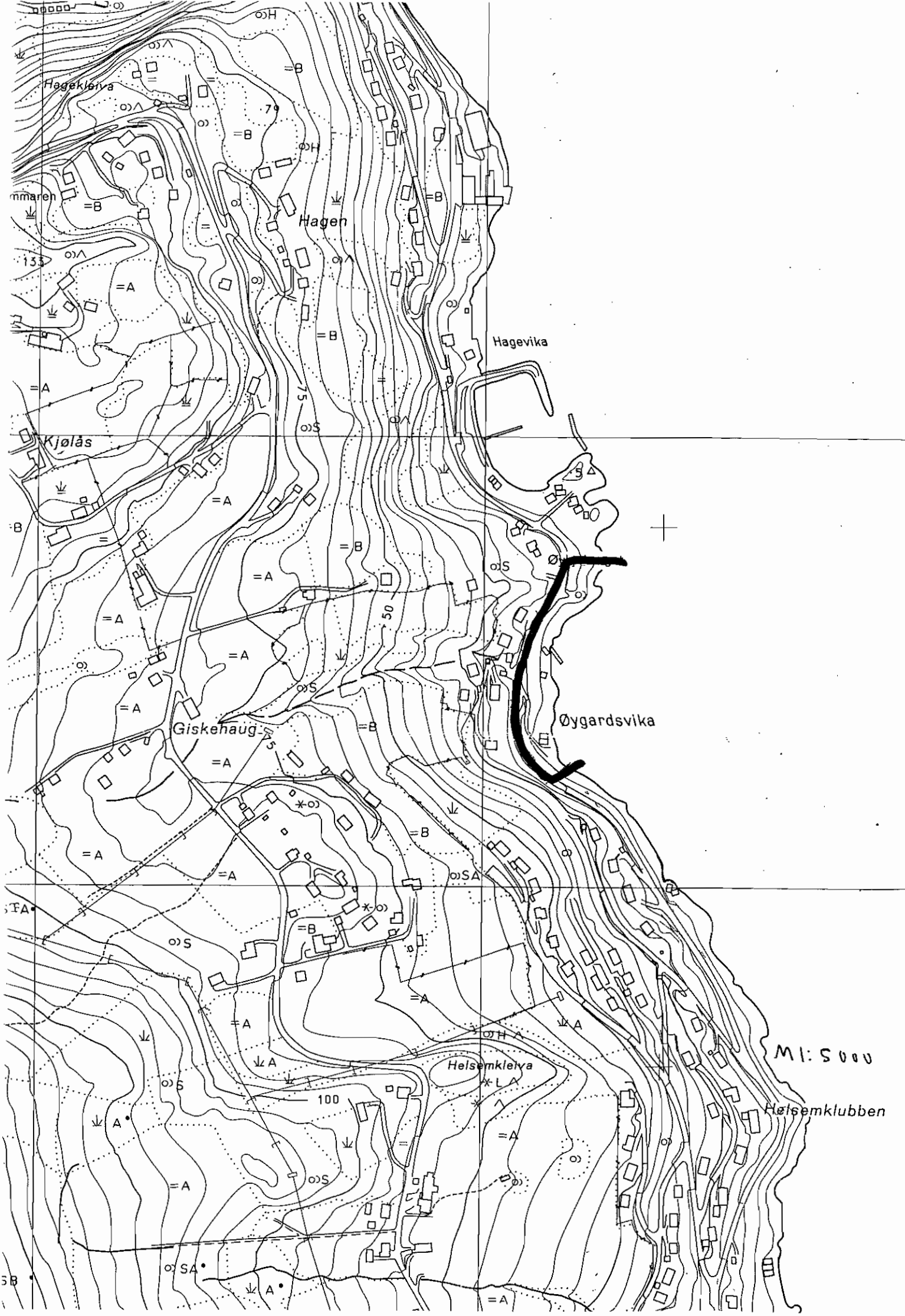
Bygningsnr: Bygningstype: Tatt i bruk dato:

Badeplass nær Stranda sentrum. Omlag 220 m strandlinje med sandstrand og svaberg. Ligg ved Helsemvika friluftsområde. 10 da erverva med statstilskott i 1964. Kommunen står som grunneigar av området. (Gnr/bnr 21/61.)

**Bruksverdi:** lokal                      **Sikringsform:** E  
**Nærtur:**                                      **Sikrings-/leigedato** 23.02.65  
**Dagstur:** J  
**Egnet bruk:** BA

Kartblad nr 1219-1





Matrikkel: 1525 21 61 Eiendom nr: 1754538  
 Bruksnavn: NAUSTOMRÅDE IV

Kommunenr: 1525 Kommunnavn: STRANDA Fylke: MØRE OG ROMSDAL  
 Gårdsnr: 21 Bruksnr: 61 Fnr: Snr/Ufnr:  
 Sameiebrøk: /  
 Etableringsdato: 31-05-1974 Antall Teiger:  
 Bruk av grunn: F FRITIDSEIENDOM Eiend sist oppdatert: 02-10-1997  
 Eiend areal: 10262.7 Areal oppdatert: 02-10-1997  
 Arealkilde: 1 MÅLEBREV Tinglyst: JA  
 Sist omsatt: 01-07-1983 Engangsbeløp:

Koordinat(er) til grunneiendom:

Kartblad: AV100-1-3 Koord.syst: 53 NGO 64A X: 479450 Y: 47053  
 EUREF89/WGS84: Koord.syst: 23 UTM sone 33 X: 6933659 Y: 83752

Eiendomens Adresse(r):

A.kode	Adressenavn	Husnr	Bokstav	Unr	Pnr	Poststed
01000	STRANDVEGEN	134			6200	STRANDA

Eier/Fester/Framfester: Fødsels-/Org-/Løpe-nr.:  
 STRANDA KOMMUNE 964980098  
 STRANDA SMÅBÅTLAG 975475212

Antall Bygninger: 2

Bygningsnr:	Bygningstype:	Tatt i bruk dato:
20866098	65 MENIGHETS-/SAMF.HUS	
180075585	47 NAUST I TILKNYTNING TIL BOLIG	

Vintersportsområde med skitrekk og parkeringsplass. Kommunen har inngått leigeavtale for 6 parsellar på tilsaman 1203 dekar. Statstilskott til kommunale leigeutgifter gjennom fleire år. Siste gong i 1984.

**Bruksverdi:** regional

**Sikringsform:** L

**Nærtur:**

**Sikrings-/leigedato** 14.03.84

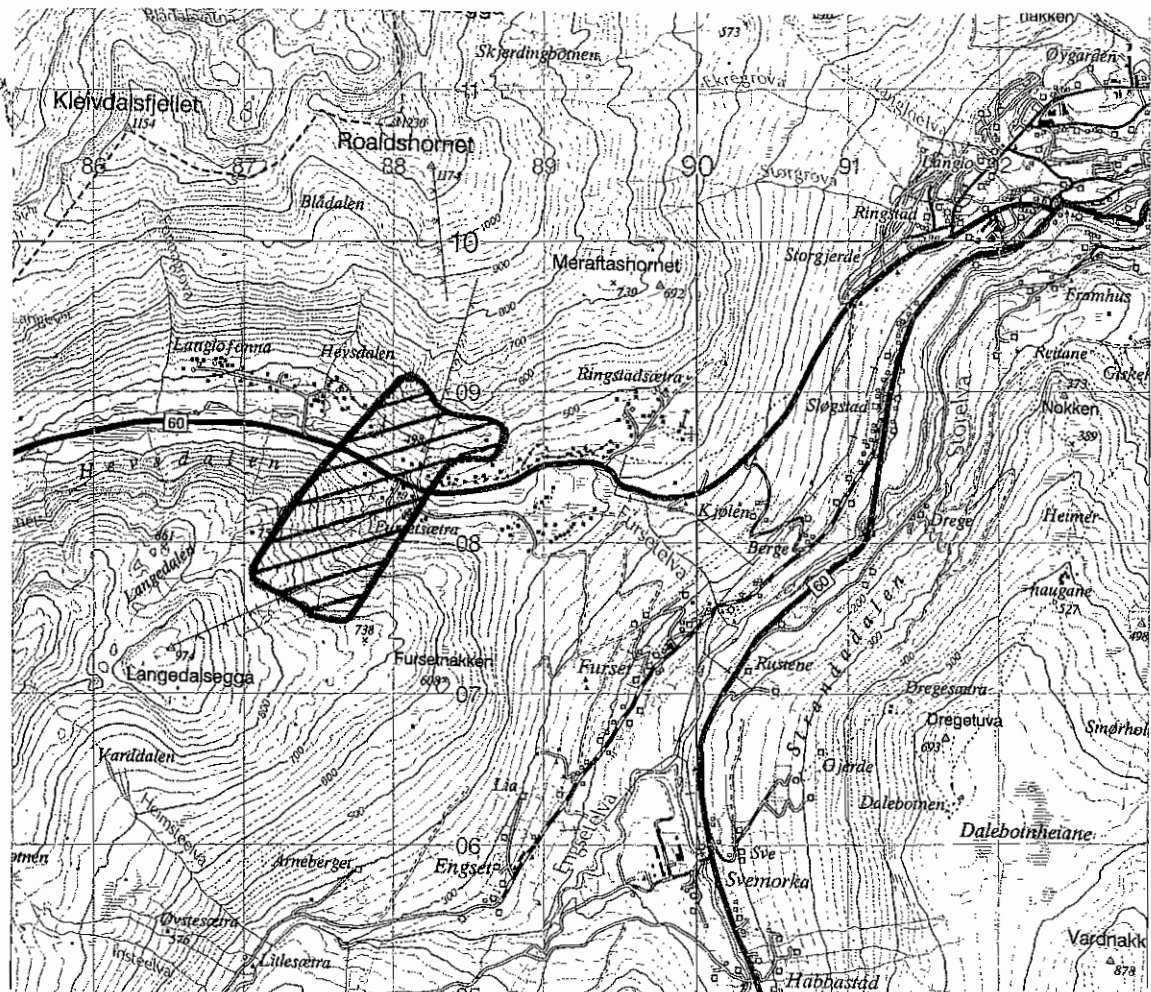
**Dagstur:**

**Egnet bruk:**

LE

TO

Kartblad nr 1219-1





Attraktivt friområde på 34 dekar. Omfattar også Skaffarhaugen. Nederst lauvskog. Lenger opp storvokst einar og øvst stor furuskog. Området har sin naturlege tilknytning til ein idrettsplass med klubbhus. Trimløype med lys. Kommunen har inngått leigeavtale for 14 dekar vest i området. Statstilskott til leigeavtale, sist i 1984, og til erverv av den austlege delen i 1973 og 1987. Kommunen står som grunneigar av gnr/bnr 53/253, 52/239, 52/241, 52/242 og 52/70. Leigeavtale for 52/1-5 og 6.

Bruksverdi: lokal

Sikringsform: E

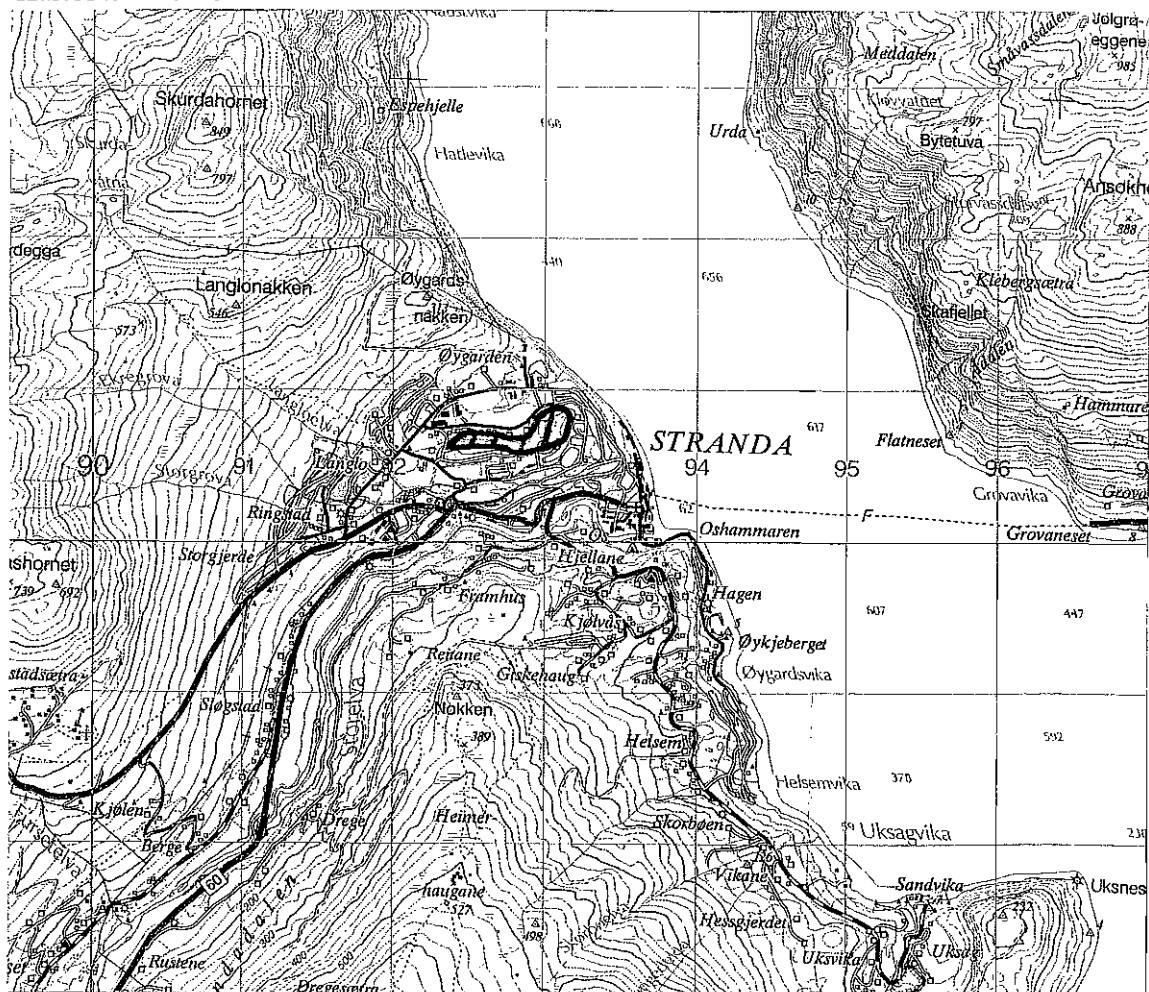
Nærtur: J

Sikrings-/leigedato 01.04.87

Dagstur:

Egnet bruk: LE

Kartblad nr i219-1







Badeplass, park- og fiskeområde på omlag 30 da. Strandlinja varierer frå sandstrand til steinet fjære og berg. Naturområde nytta til undervisning. 19 dekar sikra med statstilskott. Seinare tilskott til opparbeiding. Sykkylven kommune står som grunneigar av området. (Gnr. 15, bnr. 65).

**Bruksverdi:** lokal

**Sikringsform:** E

**Nærtur:** J

**Sikrings-/leigedato** 18.06.69

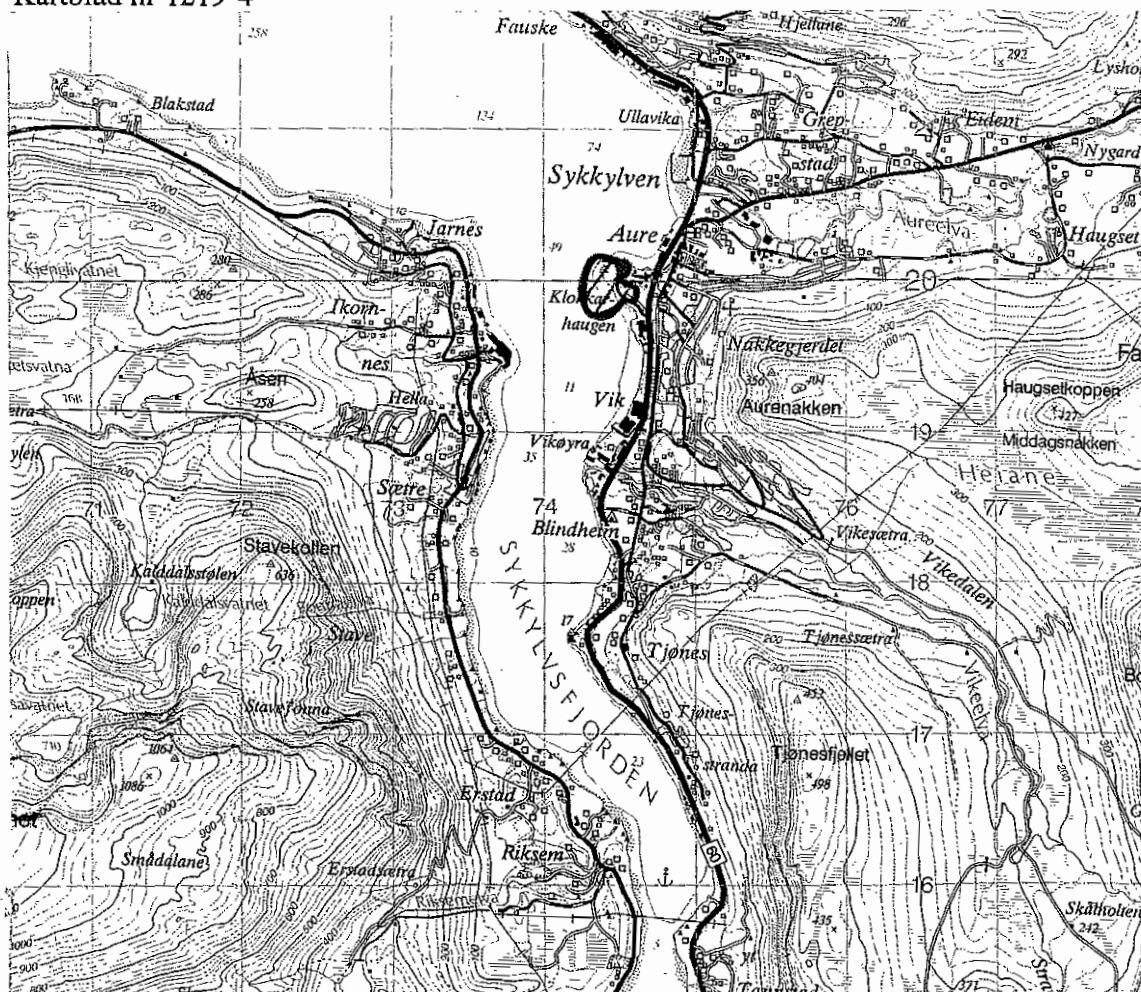
**Dagstur:**

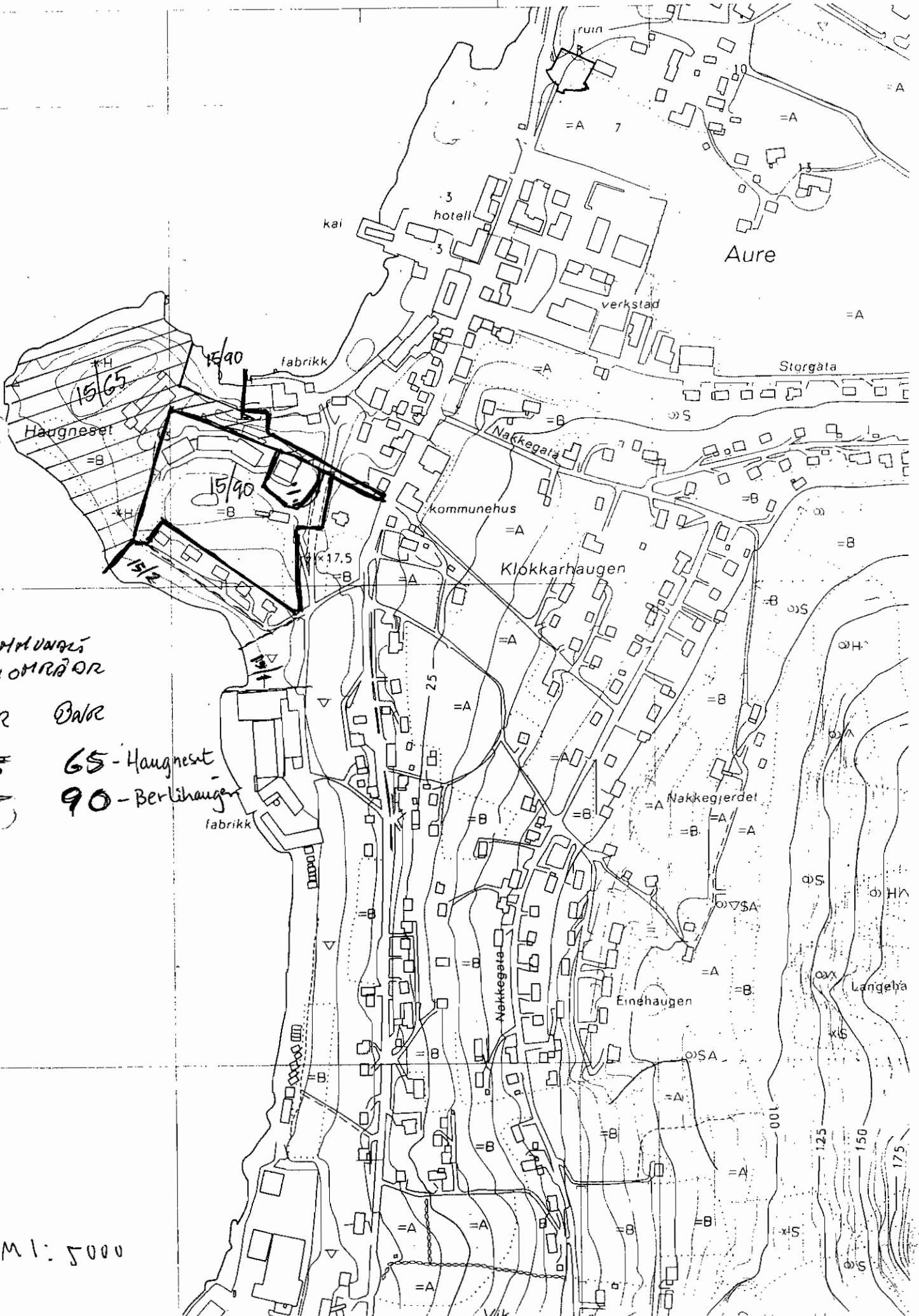
**Egnet bruk:** BA

FI

LE

Kartblad nr 1219-4





Kommunens  
FRIOMRÅD

GNR Bnr

- 15 65 - Haugneset
- 15 90 - Berlihaugen

M 1: 5000

=====  
 Matrikkel:      1528 15      65      Eiendom nr:    1759654  
 Bruksnavn:      BERLIHAUGEN

Kommunenr: 1528    Kommunnavn: SYKKYLVEN    Fylke: MØRE OG ROMSDAL  
 Gårdsnr: 15      Bruksnr: 65      Fnr:                      Snr/Ufnr:  
    Sameiebrøk:                      /  
 Etableringsdato: 22-08-1968    Antall Teiger:  
 Bruk av grunn: U UOPPGITT      Eiend sist oppdatert: 11-06-1981  
 Eiend areal:                      Areal oppdatert:  
 Arealkilde:      ? IKKE DEFINERT      Tinglyst:                      JA  
 Sist omsatt:      22-08-1968                      Engangsbeløp:

Koordinat(er) til grunneiendom:

Kartblad:                      Koord.syst: ?? IKKE DEFINE    X:                      Y:  
    EUREF89/WGS84:    Koord.syst: ?? IKKE DEFINE    X:                      Y:

Eiendoms Adresse(r):

A.kode Adressenavn                      Husnr Bokstav    Unr    Pnr    Poststed  
 00015                                      65                                      6230 SYKKYLVEN

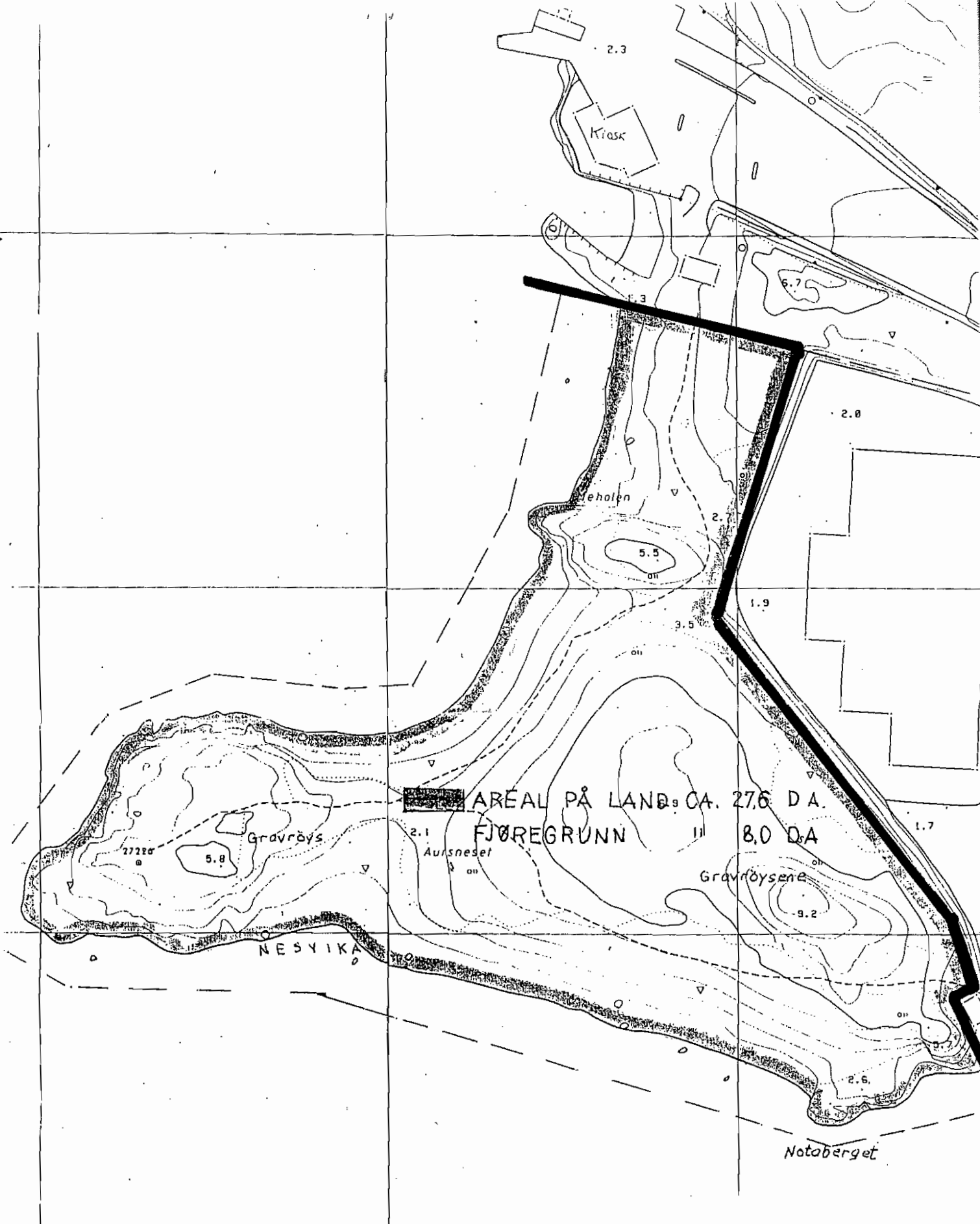
Eier/Fester/Framfester:              Fødsels-/Org-/Løpe-nr.:  
 SYKKYLVEN KOMMUNE                      964980365

Antall Bygninger:    1

Bygningsnr:	Bygningstype:	Tatt i bruk dato:
10254140	62 SYKEHUS,GAMLEHJEM	01-01-1971
10254140 /01	62 SYKEHUS,GAMLEHJEM	02-05-1986







AREAL PÅ LAND, CA. 276 DA.  
FJØREGRUNN II 8.0 DA

SYNN. *fauv.* 9/6-92  
TEKNISK STAD

=====

Matrikkel: 1528 1 122 Eiendom nr: 152800123

Kommunenr: 1528 Kommunnavn: SYKKYLVEN Fylke: MØRE OG ROMSDAL  
Gårdsnr: 1 Bruksnr: 122 Fnr: Snr/Ufnr:

Sameiebrøk: /

Etableringsdato: 07-10-1993 Antall Teiger:  
Bruk av grunn: N VERNEOMRÅDE Eiend sist oppdatert: 19-10-1993  
Eiend areal: 27600.0 Areal oppdatert: 19-10-1993  
Arealkilde: 2 REGISTRERINGSBREV Tinglyst: JA  
Sist omsatt: 08-01-1996 Engangsbeløp: 150,000

## Koordinat(er) til grunneiendom:

Kartblad: AS103-1-41 Koord.syst: 53 NGO 64A X: 491135 Y: 25670  
EUREF89/WGS84: Koord.syst: 23 UTM sone 33 X: 6948210 Y: 64152

## Eiendomens Adresse(r):

A.kode Adressenavn Husnr Bokstav Unr Pnr Poststed  
00001 122 6230 SYKKYLVENEier/Fester/Framfester: Fødsels-/Org-/Løpe-nr.:  
STATEN V/DIR.FOR NATURFORV 961258

## Antall Bygninger:

Bygningsnr: Bygningstype: Tatt i bruk dato:



Fri- og gruntvassområde på Straumsheim på 11 dekar. Grenser inn mot eit industriområde. Fyllinga i fjøra er opparbeidd. Regulert som friområde i reguleringsplan for Straumen friområde,- godkjent 13.10.97. Kommunen står som grunneigar av området. (Gnr 34, bnr 30 og 31).

Bruksverdi: lokal

Sikringsform: E

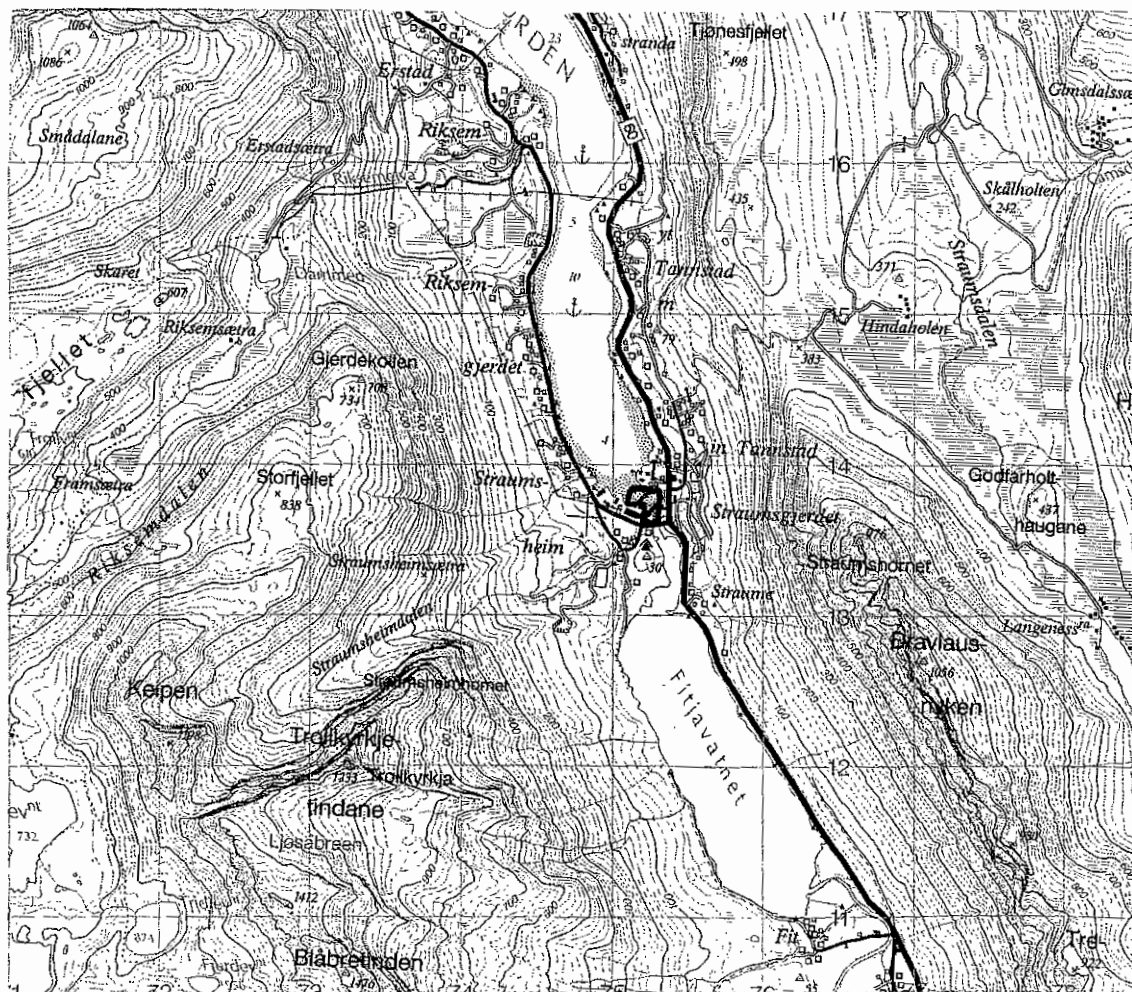
Nærtur: J

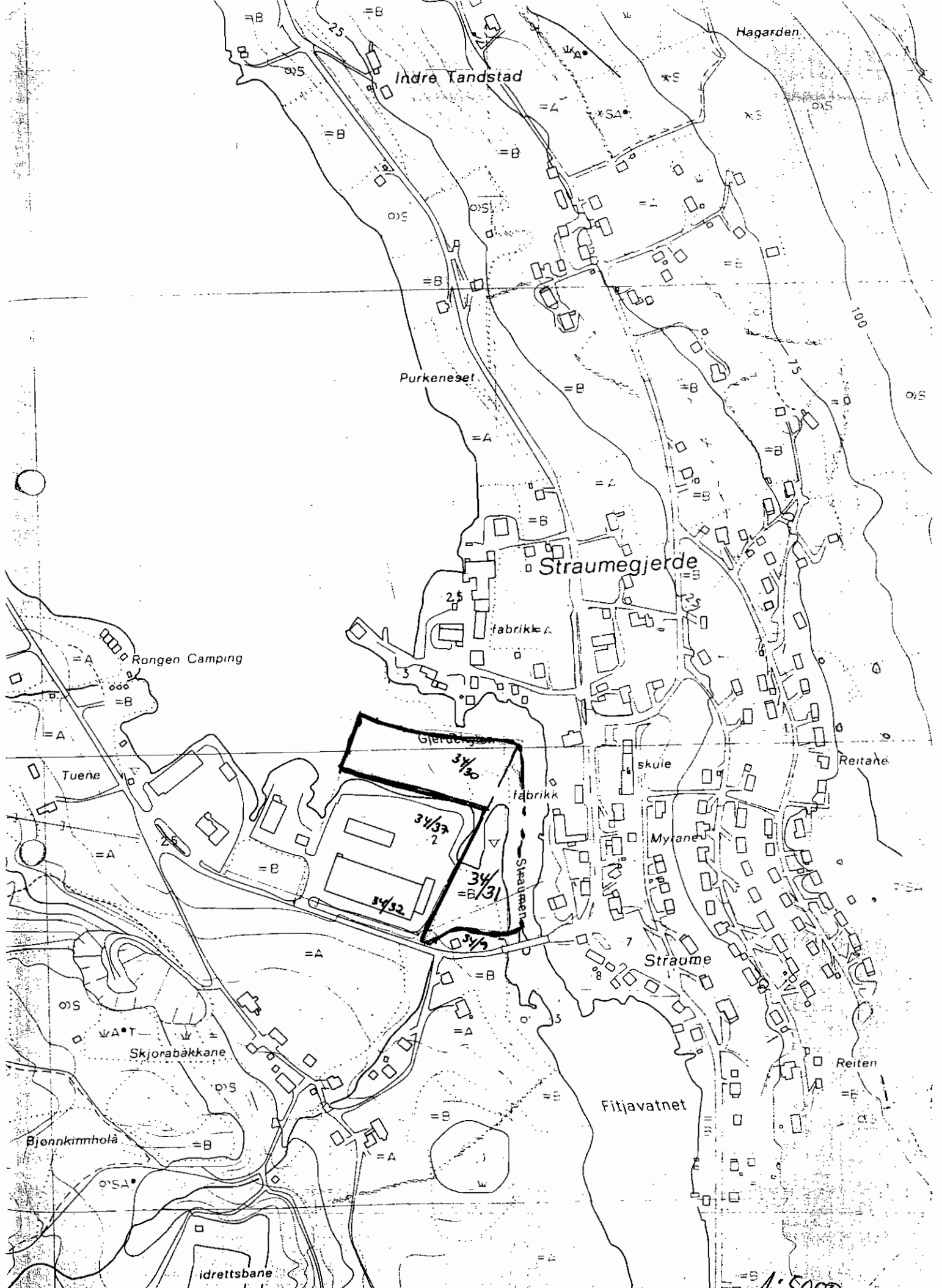
Sikrings-/leigedato 08.02.72

Dagstur:

Egnet bruk: BA  
LE

Kartblad nr 1219-4





Hagarden

Indre Tandstad

Purkeneset

Straumegjerde

Rongen Camping

Gjerdet

fabrikk

skule

Myrane

Straume

Skjorabakkane

Bjonnkinnholå

idrettsbane

1:5000

=====  
 Matrikkel: 1528 34 30 Eiendom nr: 1761275  
 Bruksnavn: STRAUMSHEIMSØYRA

Kommunenr: 1528 Kommunnavn: SYKKYLVEN Fylke: MØRE OG ROMSDAL  
 Gårdsnr: 34 Bruksnr: 30 Fnr: Snr/Ufnr:  
 Sameiebrøk: /  
 Etableringsdato: 15-09-1970 Antall Teiger:  
 Bruk av grunn: U UOPPGITT Eiend sist oppdatert: 11-06-1981  
 Eiend areal: Areal oppdatert:  
 Arealkilde: ? IKKE DEFINERT Tinglyst: JA  
 Sist omsatt: 15-09-1970 Engangsbeløp:

Koordinat(er) til grunneiendom:

Kartblad: Koord.syst: ?? IKKE DEFINE X: Y:  
 EUREF89/WGS84: Koord.syst: ?? IKKE DEFINE X: Y:

Eiendomens Adresse(r):

A.kode Adressenavn Husnr Bokstav Unr Pnr Poststed

Eier/Fester/Framfester: Fødsels-/Org-/Løpe-nr.:  
 SYKKYLVEN KOMMUNE 964980365

Antall Bygninger:

Bygningsnr: Bygningstype: Tatt i bruk dato:

=====  
 Matrikkel: 1528 34 31 Eiendom nr: 1761276  
 Bruksnavn: STRAUMSHEIMSØYRA

Kommunenr: 1528 Kommunnavn: SYKKYLVEN Fylke: MØRE OG ROMSDAL  
 Gårdsnr: 34 Bruksnr: 31 Fnr: Snr/Ufnr:  
 Sameiebrøk: /  
 Etableringsdato: 15-09-1970 Antall Teiger:  
 Bruk av grunn: U UOPPGITT Eiend sist oppdatert: 11-06-1981  
 Eiend areal: Areal oppdatert:  
 Arealkilde: ? IKKE DEFINERT Tinglyst: JA  
 Sist omsatt: 15-09-1970 Engangsbeløp:

Koordinat(er) til grunneiendom:

Kartblad: Koord.syst: ?? IKKE DEFINE X: Y:  
 EUREF89/WGS84: Koord.syst: ?? IKKE DEFINE X: Y:

Eiendomens Adresse(r):

A.kode Adressenavn Husnr Bokstav Unr Pnr Poststed

Eier/Fester/Framfester: Fødsels-/Org-/Løpe-nr.:  
 SYKKYLVEN KOMMUNE 964980365

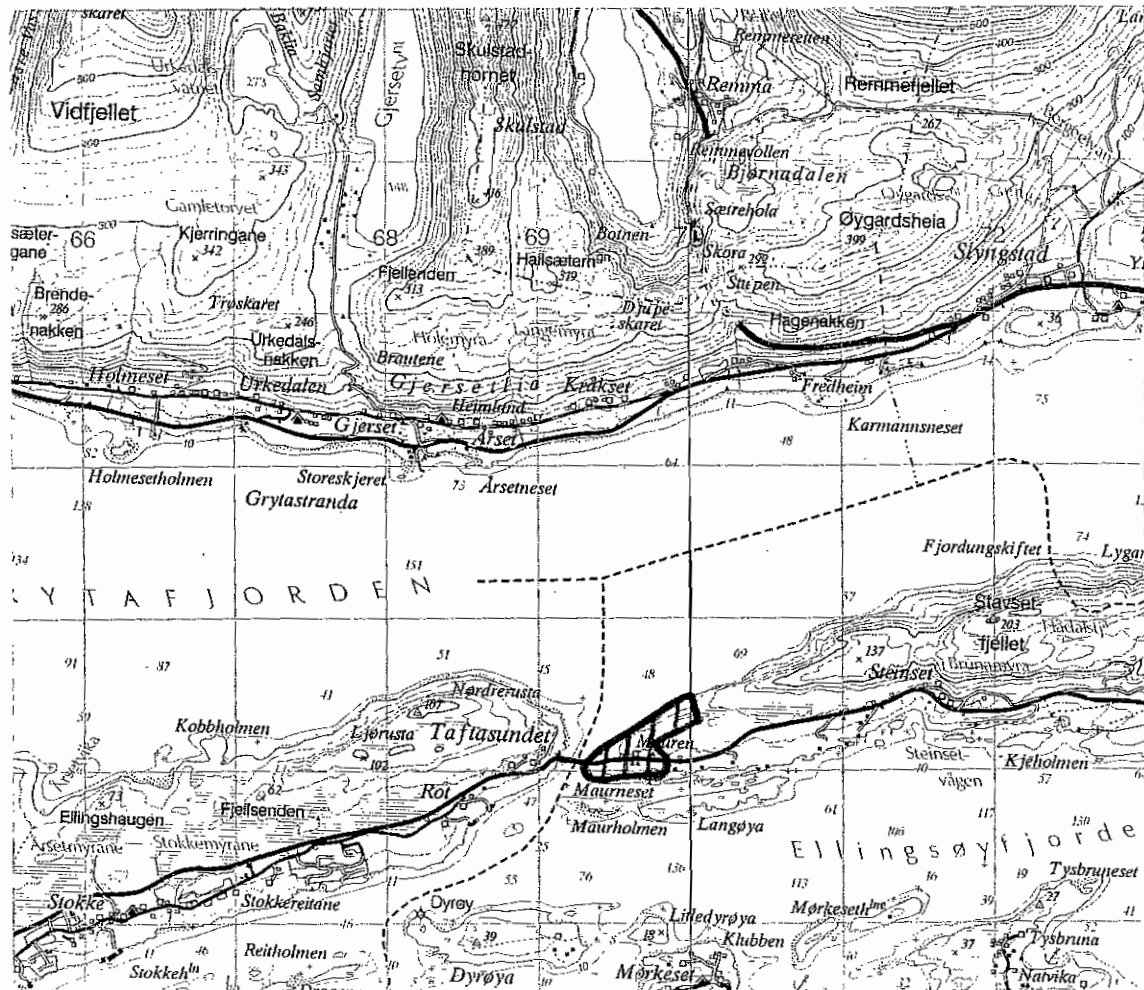
Antall Bygninger:

Bygningsnr: Bygningstype: Tatt i bruk dato:

Smalt sund mellom Ellingsøyfjorden og Grytafjorden. Viktige aktiviteter er fiske, bading, turar og båtliv. Området som er på omlag 200 da er kjøpt inn av staten og fleire opparbeidingstiltak er utført, mellom anna stiar. Det er bygd toalett og redskapshus. Frstrand. P-plass både på nord- og sørsida av Fv 107. Sistnemde opparbeidd av Vegvesenet i 1993. Turveg-sløyfe med rullestolstandard på sørsida av Fv 107. Området blir forvalta av friluftsrådet for Ålesund og omland. Miljøverndepartementet står som grunneigar av området. (Gnr 46, bnr 10 og 11).

**Bruksverdi:** regional                      **Sikringsform:** E  
**Nærtur:**                                      **Sikrings-/leigedato** 07.12.71  
**Dagstur:** J  
**Egnet bruk:** BA  
                   FI  
                   PA

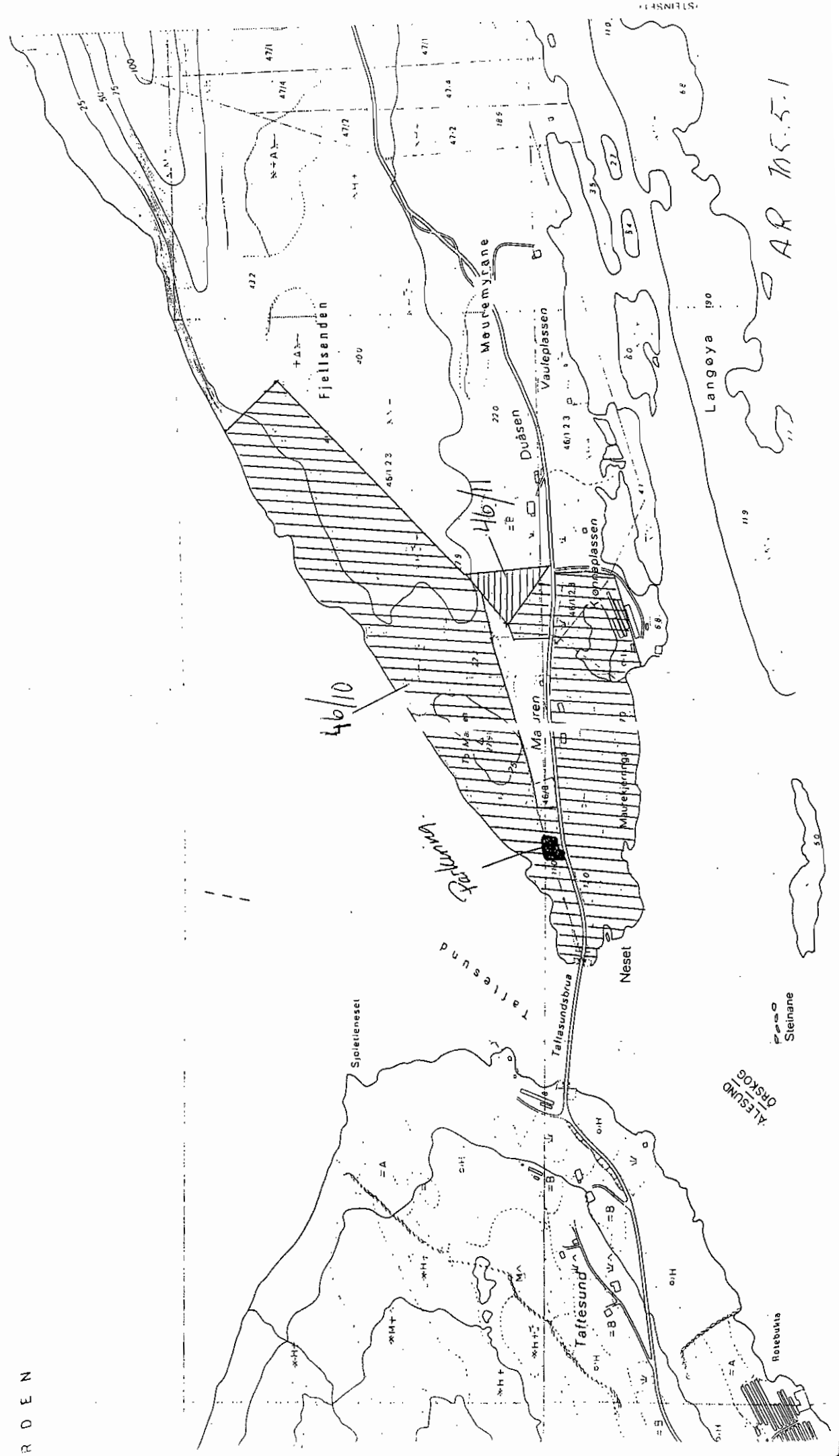
Kartblad nr 1220-3



Mauren grunnide 46/10-11  
+ parkeringsplan.

R D E N

45° 3'



AR 105.5-1

Matrikkel: 1529 46 10 Eiendom nr: 1764535  
 Bruksnavn: MAUREN FRIOMRÅDE

Kommunenr: 1529 Kommunnavn: SKODJE Fylke: MØRE OG ROMSDAL  
 Gårdsnr: 46 Bruksnr: 10 Fnr: Snr/Ufnr:  
 Sameiebrøk: /  
 Etableringsdato: 26-04-1973 Antall Teiger:  
 Bruk av grunn: U UOPPGITT Eiend sist oppdatert: 11-06-1981  
 Eiend areal: 160.0 Areal oppdatert: 11-06-1981  
 Arealkilde: 1 MÅLEBREV Tinglyst: JA  
 Sist omsatt: 25-05-1973 Engangsbeløp:

Koordinat(er) til grunneiendom:

Kartblad: Koord.syst: ?? IKKE DEFINE X: Y:  
 EUREF89/WGS84: Koord.syst: ?? IKKE DEFINE X: Y:

Eiendomens Adresse(r):

A.kode Adressenavn Husnr Bokstav Unr Pnr Poststed

Eier/Fester/Framfester: Fødsels-/Org-/Løpe-nr.:  
 STATEN V/MILJØVERNDEP. 940375

Antall Bygninger: 1

Bygningsnr: Bygningstype: Tatt i bruk dato:  
 13870713 99 ANNET BYGG 27-04-1995

Matrikkel: 1529 46 11 Eiendom nr: 1764536  
 Bruksnavn: MAUREN FRIOMRÅDE

Kommunenr: 1529 Kommunnavn: SKODJE Fylke: MØRE OG ROMSDAL  
 Gårdsnr: 46 Bruksnr: 11 Fnr: Snr/Ufnr:  
 Sameiebrøk: /  
 Etableringsdato: 26-04-1973 Antall Teiger:  
 Bruk av grunn: U UOPPGITT Eiend sist oppdatert: 11-06-1981  
 Eiend areal: 3956.0 Areal oppdatert: 11-06-1981  
 Arealkilde: 1 MÅLEBREV Tinglyst: JA  
 Sist omsatt: 25-05-1973 Engangsbeløp:

Koordinat(er) til grunneiendom:

Kartblad: Koord.syst: ?? IKKE DEFINE X: Y:  
 EUREF89/WGS84: Koord.syst: ?? IKKE DEFINE X: Y:

Eiendomens Adresse(r):

A.kode Adressenavn Husnr Bokstav Unr Pnr Poststed

Eier/Fester/Framfester: Fødsels-/Org-/Løpe-nr.:  
 STATEN V/MILJØVERNDEP. 940375

Antall Bygninger:

Bygningsnr: Bygningstype: Tatt i bruk dato:

Vestvendt, men lun badeplass på 6 da sentralt i Langevåg. Sikra med statstillskott. Sandstrand og svaberg. Opparbeidd med plen, balløkke, sanitærbygg, leikeapparat og badeflate. Tilrettelagt for funksjonshemma. Regulert som friområde i reguleringsplan for Langevåg Nord 1,- godkjent 10.12.82. Parkering ved Lerheimskaia ca 200 m unna. Sula kommune står som grunneigar av området. (Gnr. 111, bnr 153).

Bruksverdi: lokal

Sikringsform: E

Nærtur: J

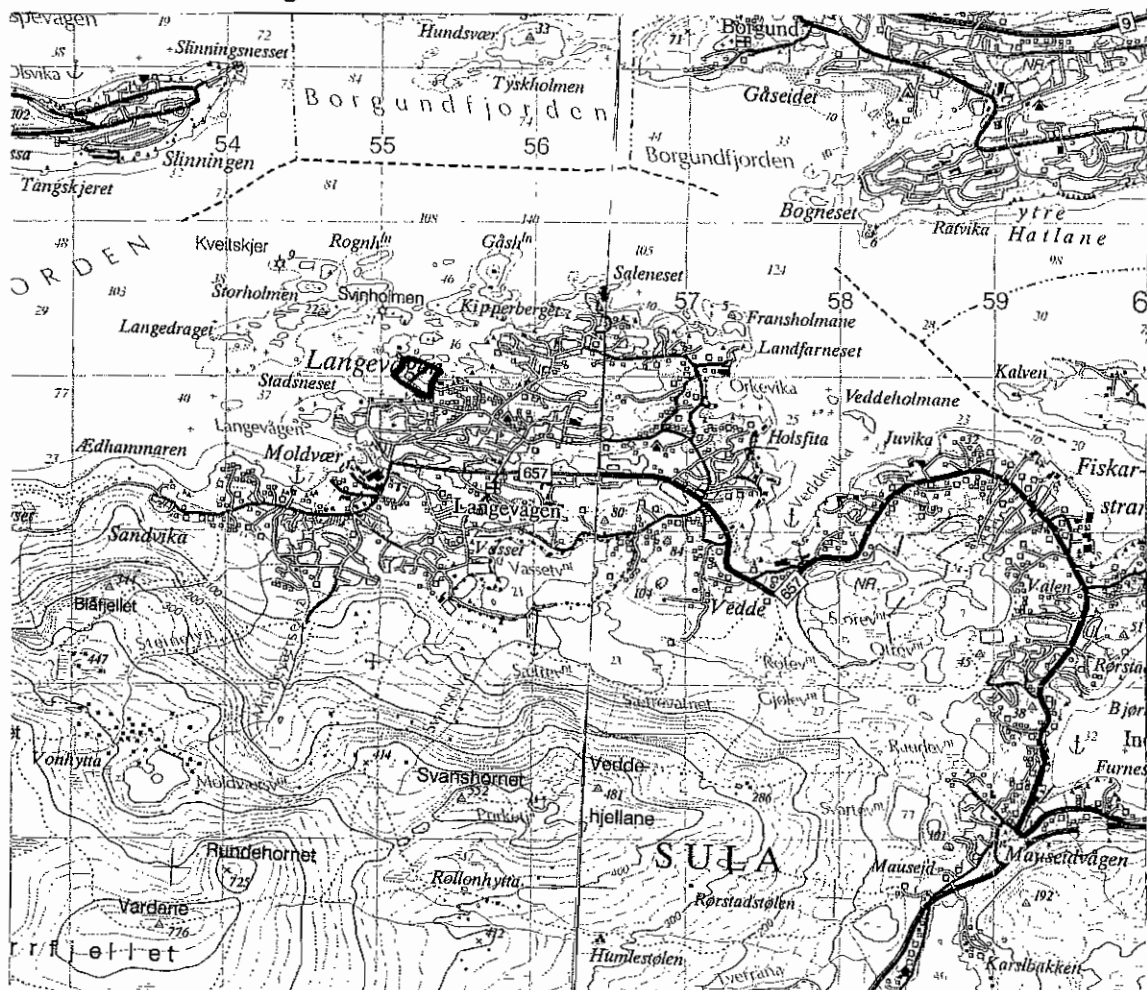
Sikrings-/leigedato 15.06.79

Dagstur:

Egnet bruk: BA

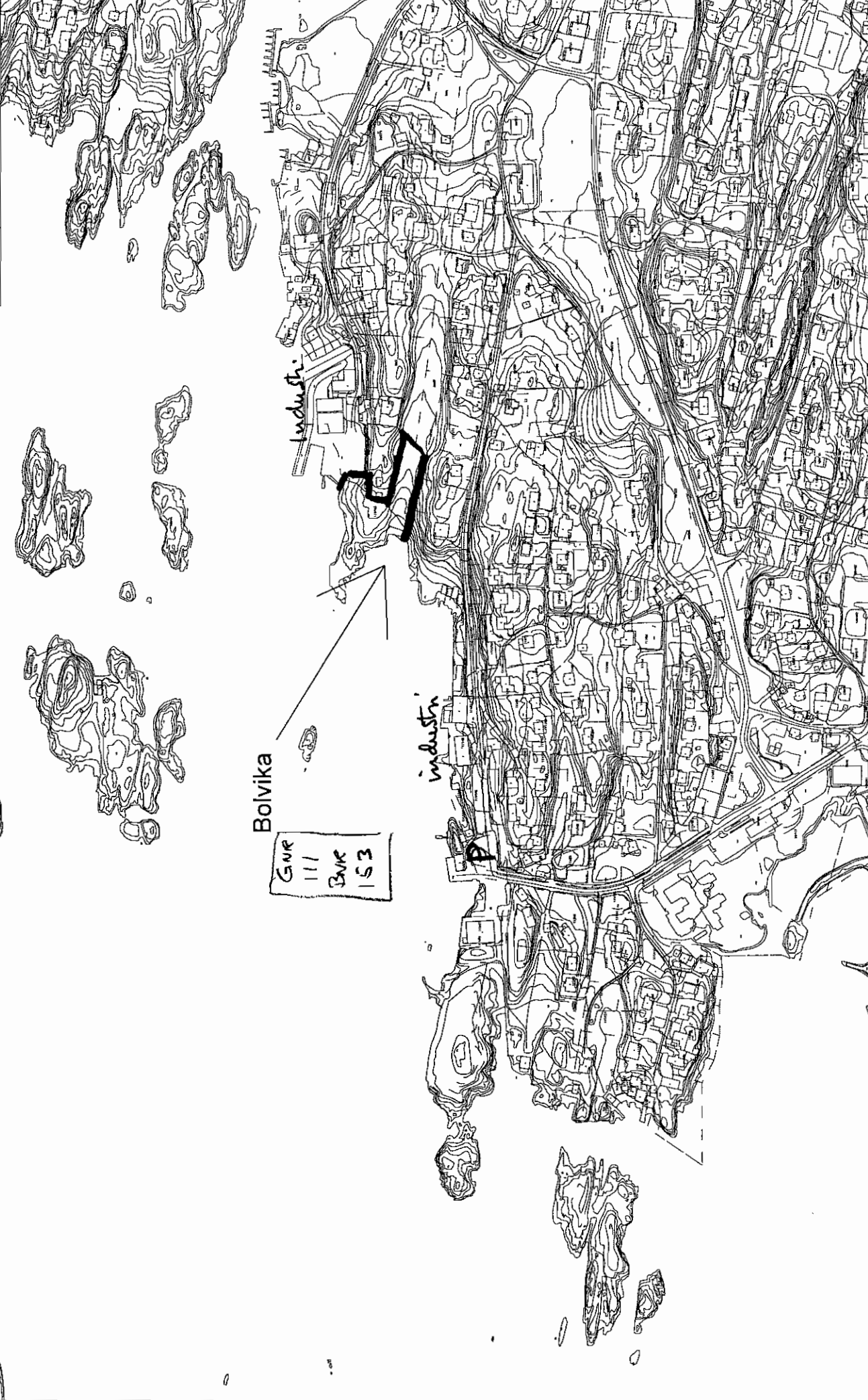
LE

## Kartblad nr 1119-1 og 1219-4





Bolvika, Sula kommune  
Dato: 15/04/97  
Målestokk 1:5000



Bolvika

GNR  
111  
BNR  
153

Industri

industri



Ein stor og fleire mindre holmar utafor Langevåg. Samla landareal utgjer omlag 116 da. Staten har innløyst holmane som saman med Svinøya og Mauren er sentrale utehamner for båtfolket i Ålesundregionen. Det er gitt statstilskott til opparbeiding av sti mellom dei gamle buplassane, samt kai og gjestebrygge for rørslehemma. Tilkomst til Brendholmen. Kaia som er opprusta er også godt egna for større båtar. Området blir forvalta av friluftsrådet. Størstedelen av området blei sikra i 1990,- siste sikring i 1993. (Brendholmen). Området blir forvalta av friluftsrådet for Ålesund og omland. Miljøverndepartementet står som grunneigar av området. ( Gnr. 106, bnr. 1,2 og 4).

Bruksverdi: regional

Sikringsform: E

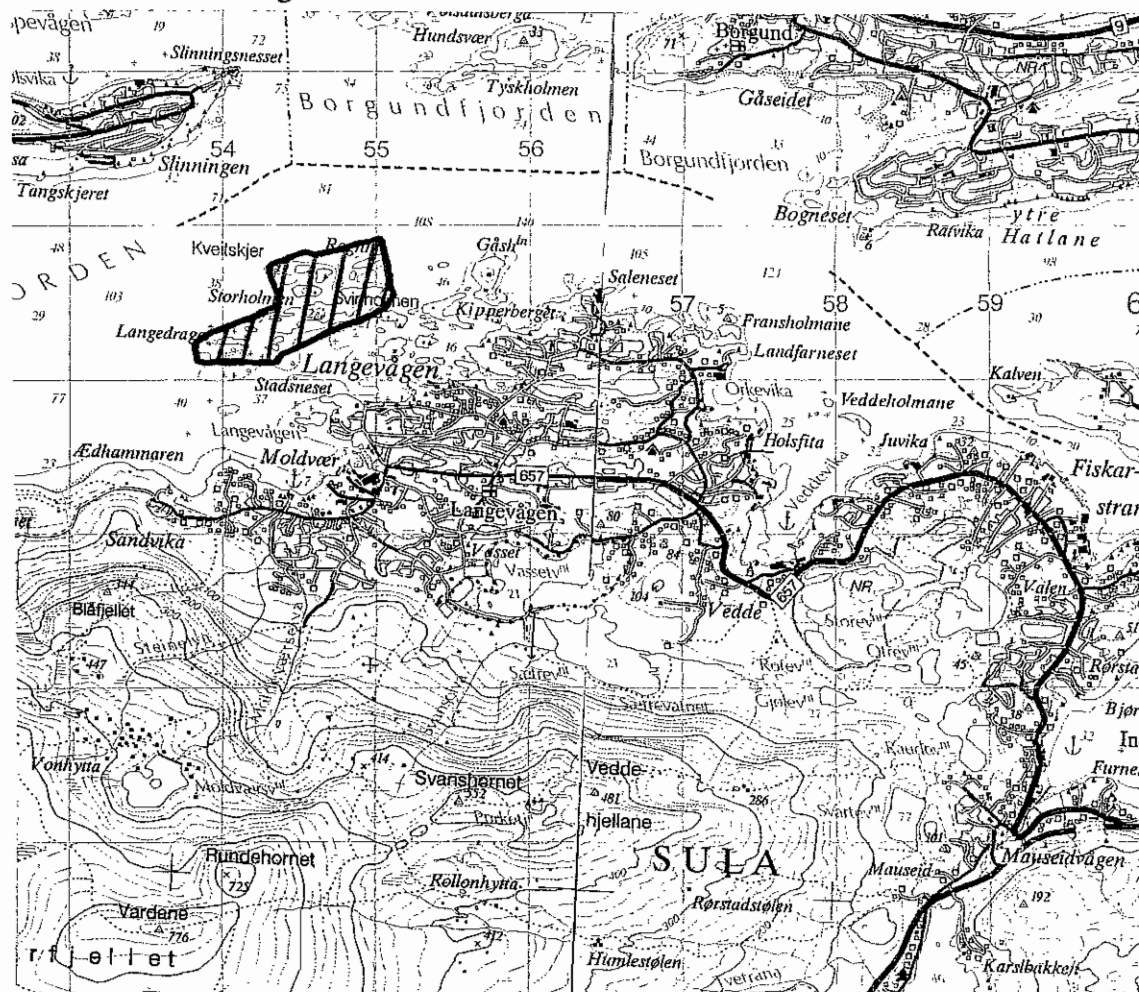
Nærtur: J

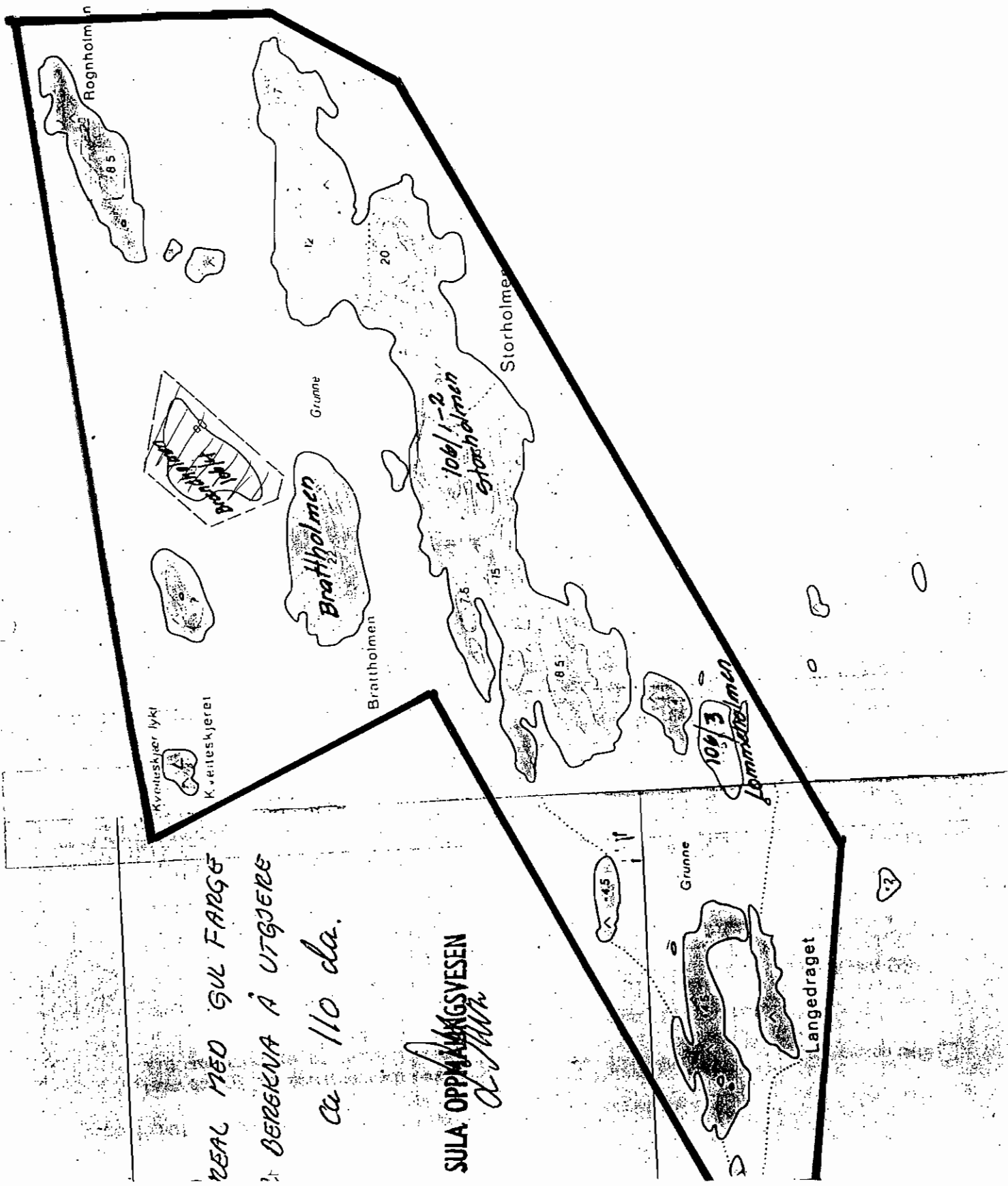

Sikrings-/leigedato 09.07.90

Dagstur:

Egnet bruk: BÅ

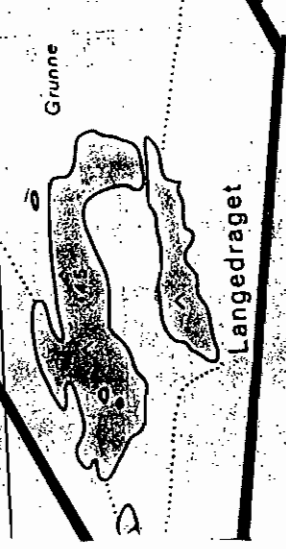
Kartblad nr 1119-1 og 1219-4





REAL MED GUL FARGE  
 BEREKNA Å UTGJERE  
 ca 110 da.

SULA OPPMÅKINGSVESEN  
*ca 11/12*



=====

Matrikkel: 1531 106 1 Eiendom nr: 1768390  
Bruksnavn: STORHOLM

Kommunenr: 1531 Kommunenavn: SULA Fylke: MØRE OG ROMSDAL  
Gårdsnr: 106 Bruksnr: 1 Fnr: Snr/Ufnr:  
Sameiebrøk: /

Etableringsdato: 24-09-1938 Antall Teiger:  
Bruk av grunn: U UOPPGITT Eiend sist oppdatert: 11-06-1981  
Eiend areal: Areal oppdatert:  
Arealkilde: ? IKKE DEFINERT Tinglyst: JA  
Sist omsatt: 11-12-1989 Engangsbeløp: 400,000

Koordinat(er) til grunneiendom:

Kartblad: Koord.syst: ?? IKKE DEFINE X: Y:  
EUREF89/WGS84: Koord.syst: ?? IKKE DEFINE X: Y:

Eiendoms Adresse(r):

A.kode Adressenavn Husnr Bokstav Unr Pnr Poststed

Eier/Fester/Framfester: Fødsels-/Org-/Løpe-nr.:  
STATEN V/MILJØVERNDEP. 940375

Antall Bygninger:

Bygningsnr: Bygningstype: Tatt i bruk dato:

=====

Matrikkel: 1531 106 2 Eiendom nr: 1768391  
Bruksnavn: STORHOLM

Kommunenr: 1531 Kommunenavn: SULA Fylke: MØRE OG ROMSDAL  
Gårdsnr: 106 Bruksnr: 2 Fnr: Snr/Ufnr:  
Sameiebrøk: /

Etableringsdato: 13-08-1874 Antall Teiger:  
Bruk av grunn: U UOPPGITT Eiend sist oppdatert: 11-06-1981  
Eiend areal: Areal oppdatert:  
Arealkilde: ? IKKE DEFINERT Tinglyst: JA  
Sist omsatt: 11-12-1989 Engangsbeløp: 400,000

Koordinat(er) til grunneiendom:

Kartblad: Koord.syst: ?? IKKE DEFINE X: Y:  
EUREF89/WGS84: Koord.syst: ?? IKKE DEFINE X: Y:

Eiendoms Adresse(r):

A.kode Adressenavn Husnr Bokstav Unr Pnr Poststed

Eier/Fester/Framfester: Fødsels-/Org-/Løpe-nr.:  
STATEN V/MILJØVERNDEP. 940375

Antall Bygninger:

Bygningsnr: Bygningstype: Tatt i bruk dato:

=====

Matrikkel: 1531 106 4 Eiendom nr: 1768393  
Bruksnavn: BRÆNDHOLMEN

Kommunenr: 1531 Kommunenavn: SULA Fylke: MØRE OG ROMSDAL  
Gårdsnr: 106 Bruksnr: 4 Fnr: Snr/Ufnr:  
Sameiebrøk: /

Etableringsdato: 07-07-1924 Antall Teiger:  
Bruk av grunn: U UOPPGITT Eiend sist oppdatert: 11-06-1981  
Eiend areal: Areal oppdatert:  
Arealkilde: ? IKKE DEFINERT Tinglyst: JA  
Sist omsatt: 01-03-1993 Engangsbeløp: 55,000

Koordinat(er) til grunneiendom:

Kartblad: Koord.syst: ?? IKKE DEFINE X: Y:  
EUREF89/WGS84: Koord.syst: ?? IKKE DEFINE X: Y:

Eiendoms Adresse(r):

A.kode Adressenavn Husnr Bokstav Unr Pnr Poststed

Eier/Fester/Framfester: Fødsels-/Org-/Løpe-nr.:  
STATEN V/MILJØVERNDEP. 940375

Antall Bygninger:

Bygningsnr: Bygningstype: Tatt i bruk dato:

Badeplass ved Eikremsvatnet. 6 daa er erverva med statstilskott. I dette arealet inngår også ein større parkeringsplass. Tilrettelagt med badebrygge og toalett. Det er ikkje opparbeid areal til soling og opphald bak stranda. Området blir forvalta av friluftsrådet for Ålesund og omland. Kommunen står som grunneigar av arealet. (Gnr. 72, bnr.52).

**Bruksverdi:** regional

**Sikringsform:** E

**Nærtur:** J

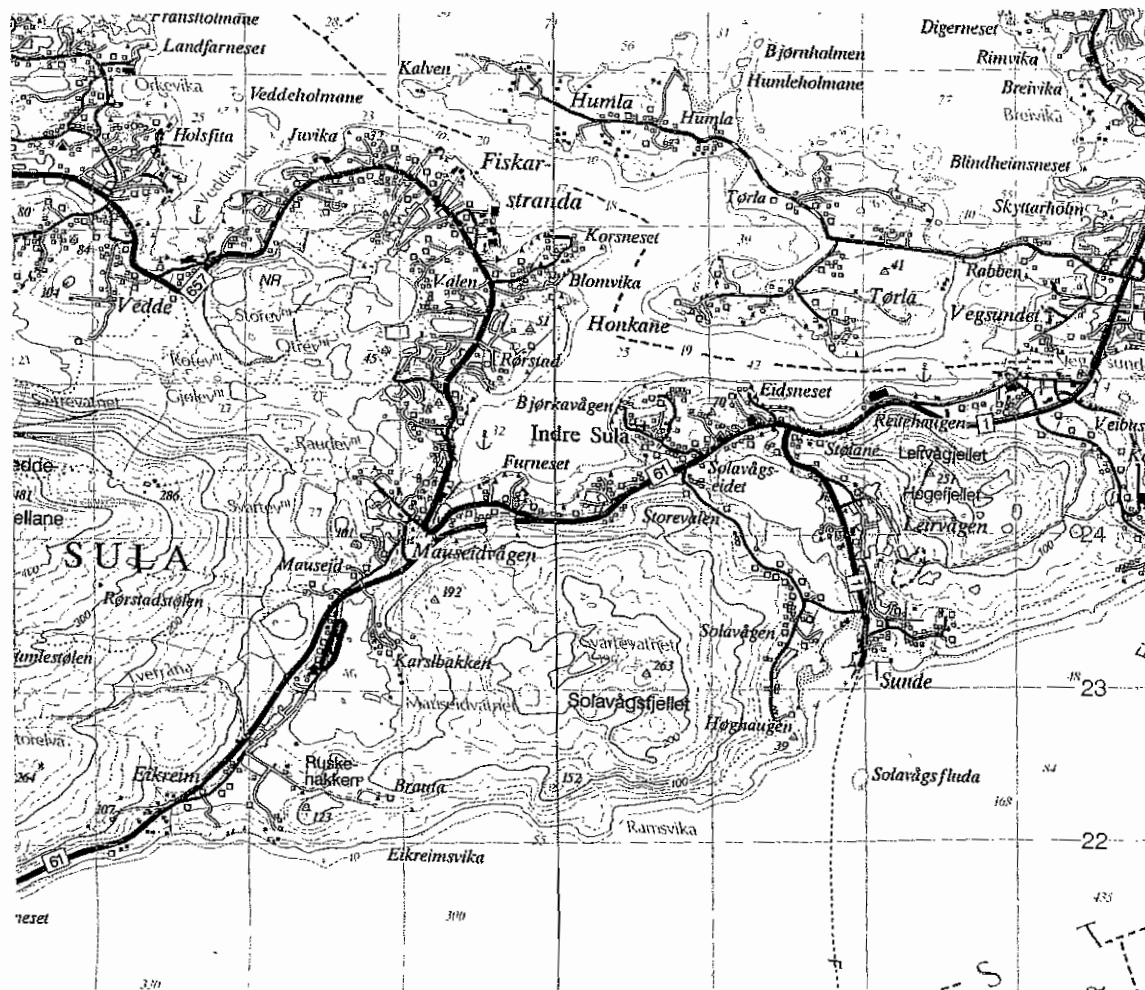
**Sikrings-/leigedato** 19.11.85

**Dagstur:** J

**Egnet bruk:** BA

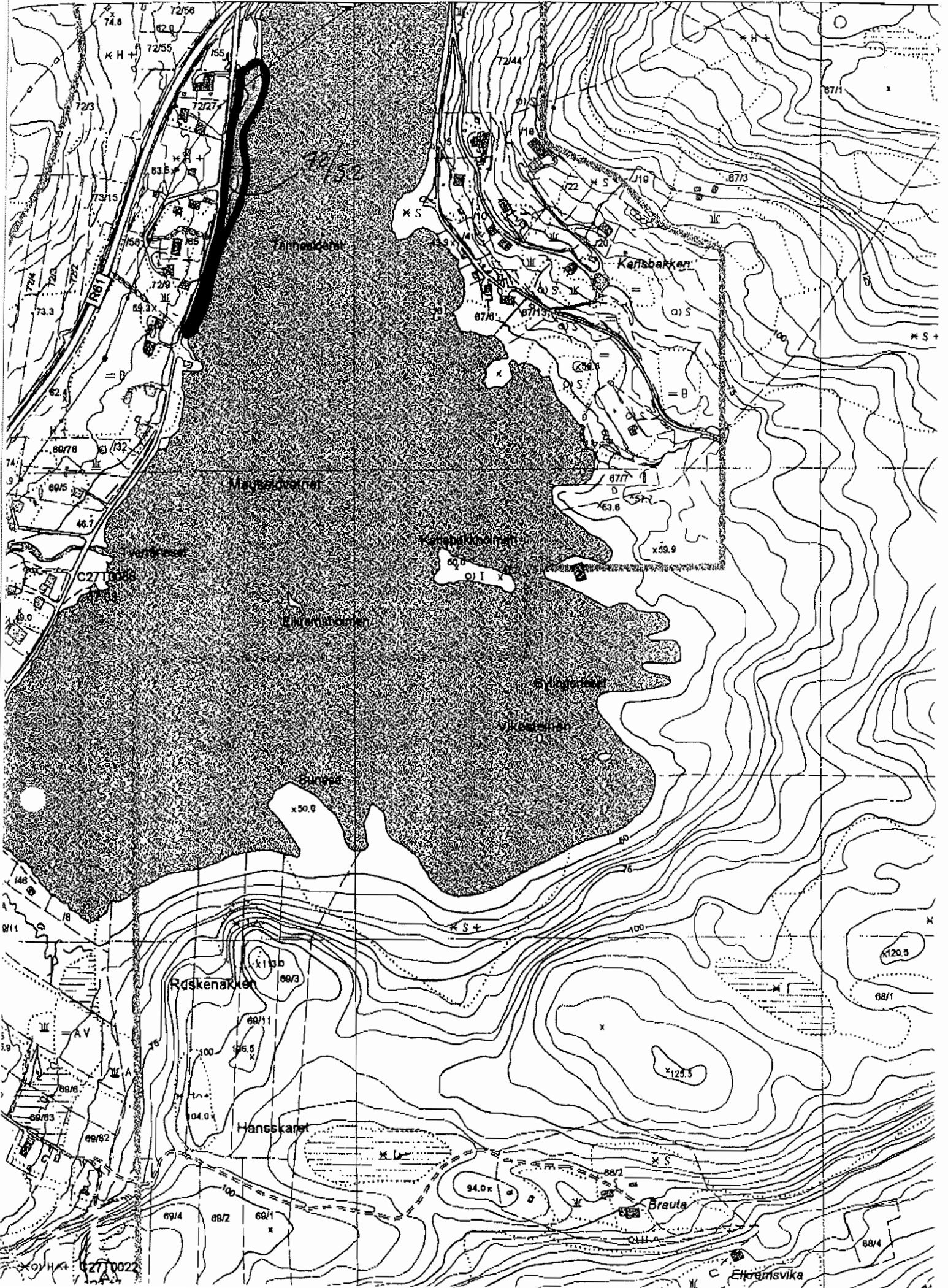
PA

Kartblad nr 1219-4





M : 1:5000





=====  
Matrikkel: 1531 72 52 Eiendom nr: 1766001

Kommunenr: 1531 Kommunenavn: SULA Fylke: MØRE OG ROMSDAL  
Gårdsnr: 72 Bruksnr: 52 Fnr: Snr/Ufnr:  
Sameiebrøk: /  
Etableringsdato: 23-09-1985 Antall Teiger: 1  
Bruk av grunn: P FRIAREAL/IDRETTSAEiend sist oppdatert: 14-01-1987  
Eiend areal: 6080.0 Areal oppdatert: 14-01-1987  
Arealkilde: 1 MÅLEBREV Tinglyst: JA  
Sist omsatt: 30-10-1985 Engangsbeløp:

Koordinat(er) til grunneiendom:

Kartblad: AP103-1-38 Koord.syst: 51 NGO 56A X: 491822 Y: 10864  
EUREF89/WGS84: Koord.syst: 23 UTM sone 33 X: 6950935 Y: 49554

Eiendoms Adresse(r):

A.kode Adressenavn Husnr Bokstav Unr Pnr Poststed

Eier/Fester/Framfester: Fødsels-/Org-/Løpe-nr.:  
SULA KOMMUNE 964980543

Antall Bygninger: 2

Bygningsnr: Bygningstype: Tatt i bruk dato:  
10275342 45 GARASJEBYGG BOLIG  
180321616 99 ANNET BYGG

Vatnevatnet og omliggende terreng er viktig som nærområde for Vatne. Noko laks går opp i vatnet og vidare oppgjennom Vatneelva. I nærleiken av området ligg lysløype, skibakke og fotballbane. Høve til bading i vatnet. Omlag 7,5 da innkjøpt av kommunen med støtte frå staten i 1961 og 1966. Det er bygd flytebrygge som er godt tilrettelagt for funksjonhemma; og med høve til leige av robåt. Grøntareal er rydda i strandsona. Det er planert parkeringsplass, asfaltert tursti ned til vatnet og fleire bord og benkar er sett ut. Vist som friområde i reguleringsplan for Vatne sentrum,- godkjent 8.2.85. Tomt utskilt til Vatne Jeger og fiskeforeining i 1994. I rapport frå miljøvernavingdelinga, miljø og sysselsetjing 1993, er opparbeidingstiltak i området omtala. Kommunen står som grunneigar. (Gnr 97 bnr 54).

Bruksverdi: regional

Sikringsform: E

Nærtur: J

Sikrings-/leigedato 21.11.66

Dagstur: J

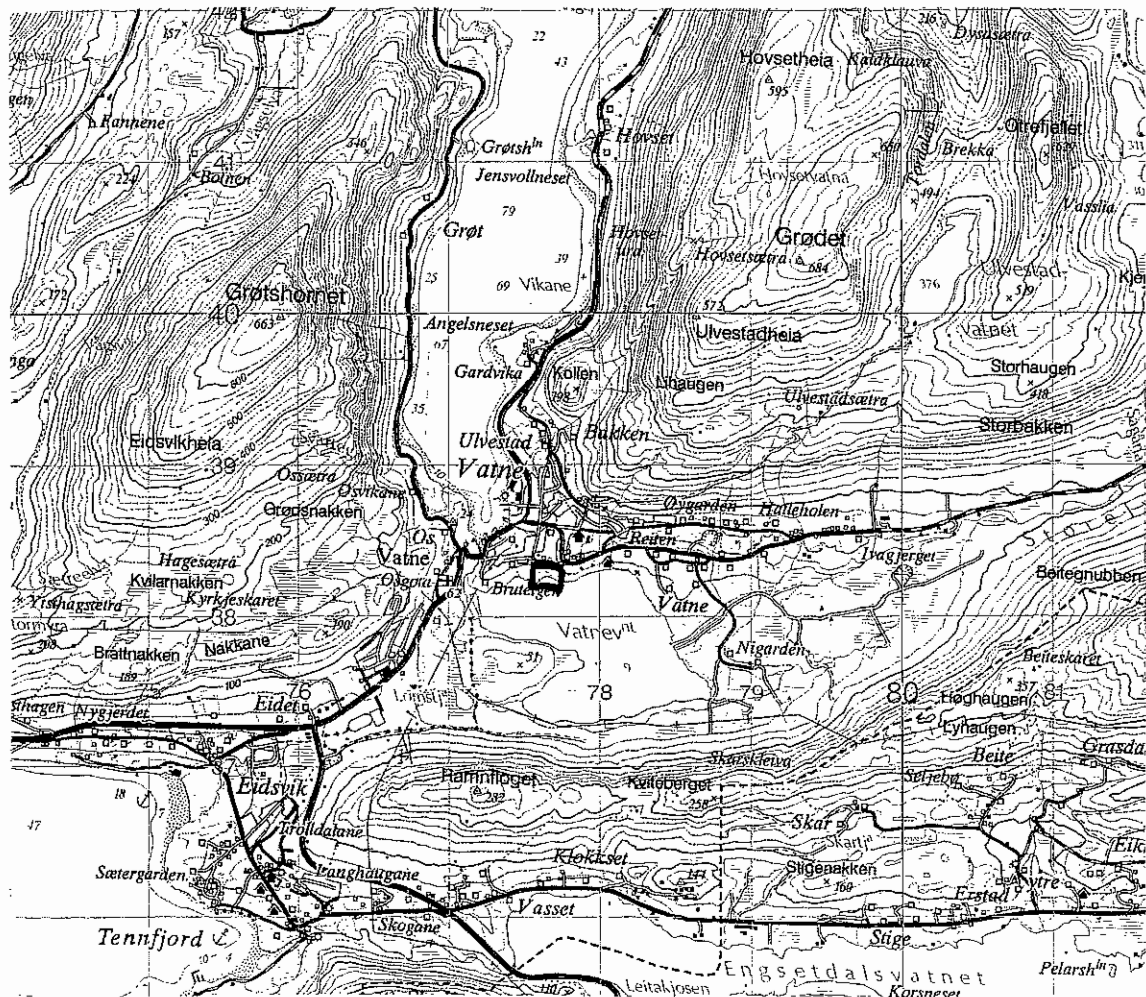
Egnet bruk: BA

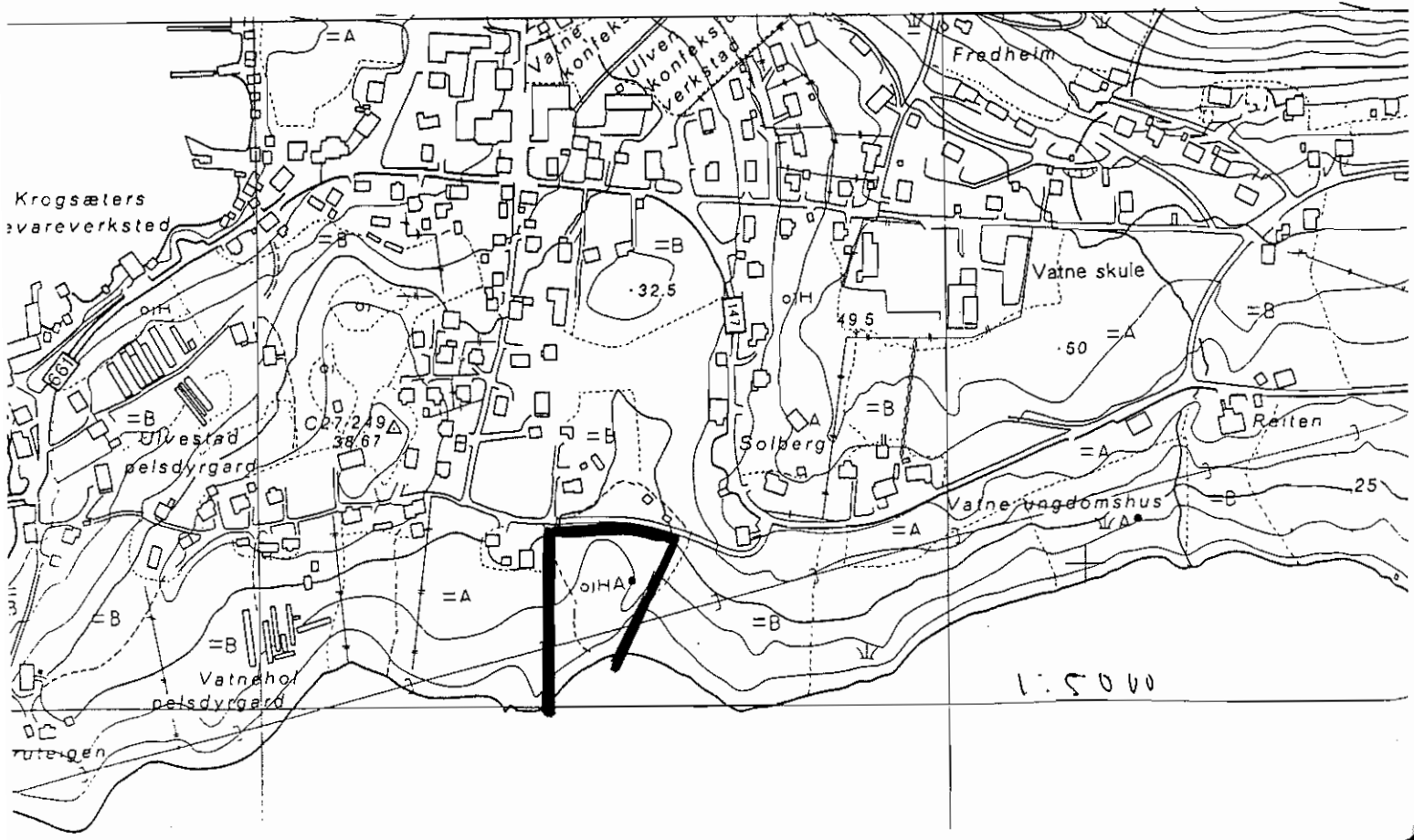
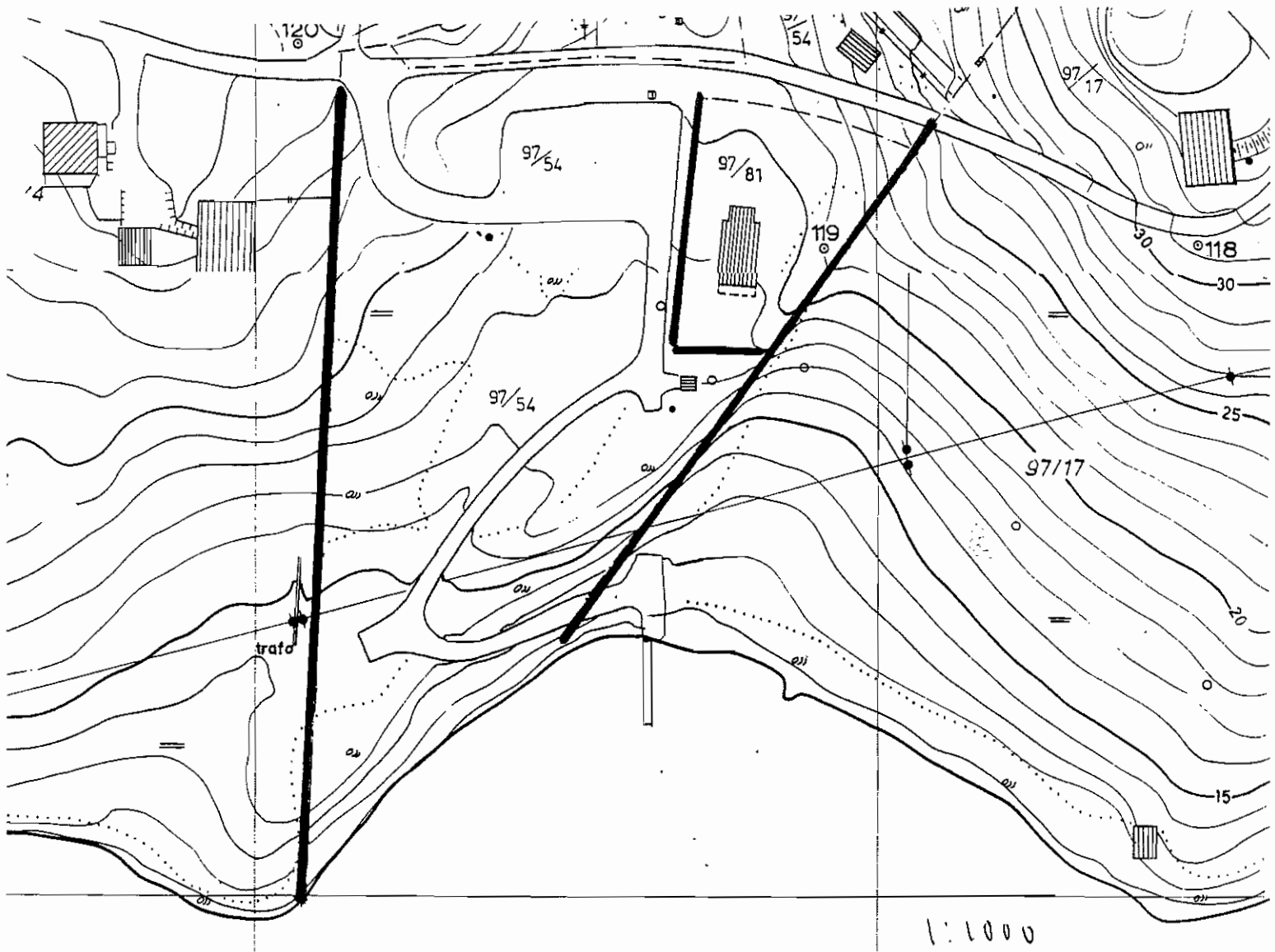
FI

LE

TO

Kartblad nr 1220-3





=====  
Matrikkel: 1534 97 54 Eiendom nr: 1777910  
Bruksnavn: GURINESBUKTA

Kommunenr: 1534 Kommunenavn: HARAM Fylke: MØRE OG ROMSDAL  
Gårdsnr: 97 Bruksnr: 54 Fnr: Snr/Ufnr:  
Sameiebrøk: /

Etableringsdato: 06-12-1963 Antall Teiger:  
Bruk av grunn: U UOPPGITT Eiend sist oppdatert: 30-01-1995  
Eiend areal: 6550.0 Areal oppdatert: 30-01-1995  
Arealkilde: 9 ANNEN AREALKILDE Tinglyst: JA  
Sist omsatt: 24-06-1964 Engangsbeløp:

Koordinat(er) til grunneiendom:

Kartblad: AS106-1-13 Koord.syst: 53 NGO 64A X: 507602 Y: 29240  
EUREF89/WGS84: Koord.syst: 23 UTM sone 33 X: 6964055 Y: 69974

Eiendomens Adresse(r):

A.kode	Adressenavn	Husnr	Bokstav	Unr	Pnr	Poststed
00097		54			6265	VATNE

Eier/Fester/Framfester: Fødsels-/Org-/Løpe-nr.:  
HARAM KOMMUNE 964980810

Antall Bygninger:

Bygningsnr: Bygningstype: Tatt i bruk dato:

Eit område på 29 dekar som er sikra med statstilsnitt. Nordvestre del av området, avgrensa av Skuleråsa, er regulert til offentlege føremål, (skule) i reguleringsplan Årsundkrysset - Vesterheim - Synnaldsdalen Nordre del,- godkjent 5.5.81. Av det resterande området, er ein del opparbeidd som idrettsanlegg. Det er planlagt ei tennissbane/avløstningsbane i sørre delen av området. Sør for denne og i Skuleråsa er det planta lebelte. Den sørlegaste delen av området er ikkje opparbeidd. Kommunen står som grunneigar av området. (Gnr 28 bnr 564.)

Bruksverdi: lokal

Sikringsform: E

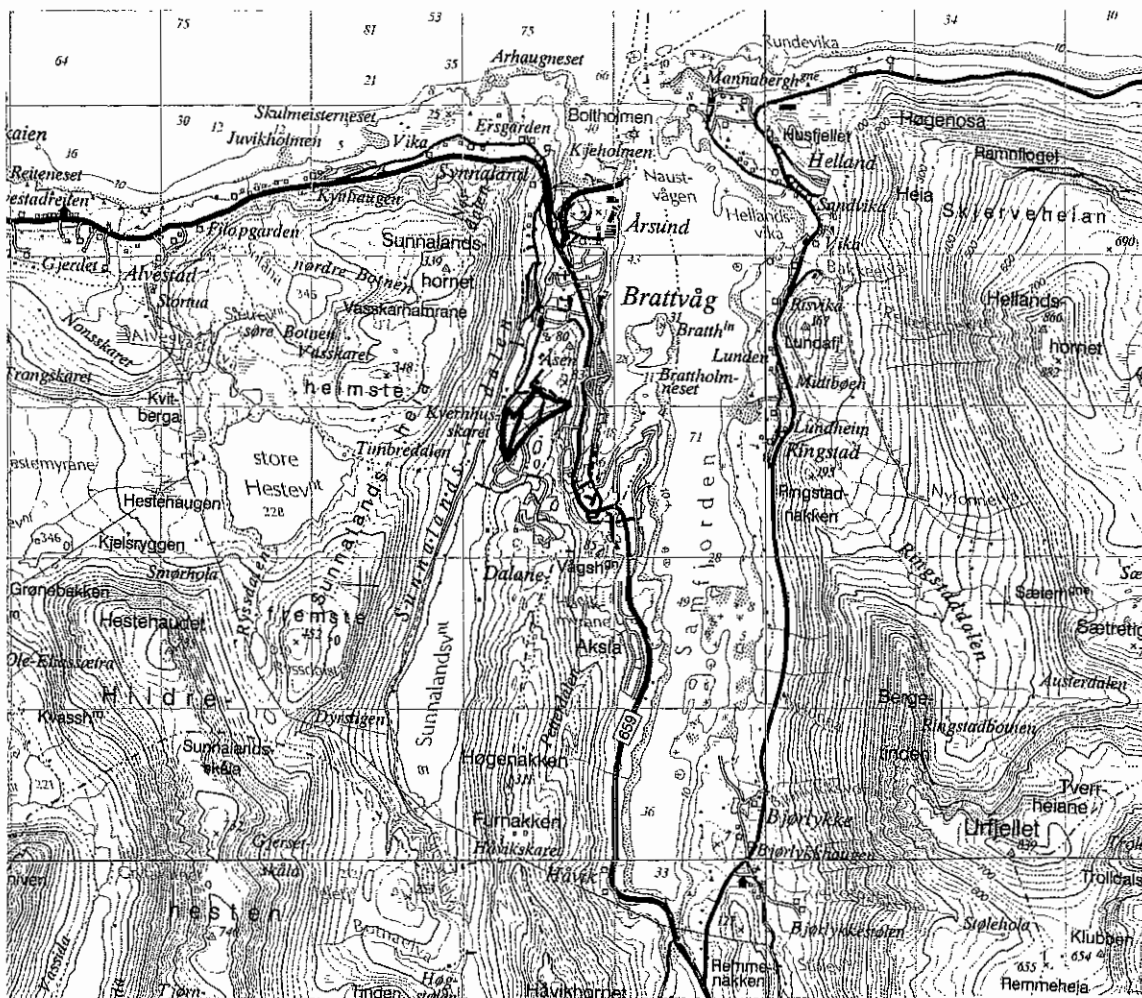
Nærtur: J

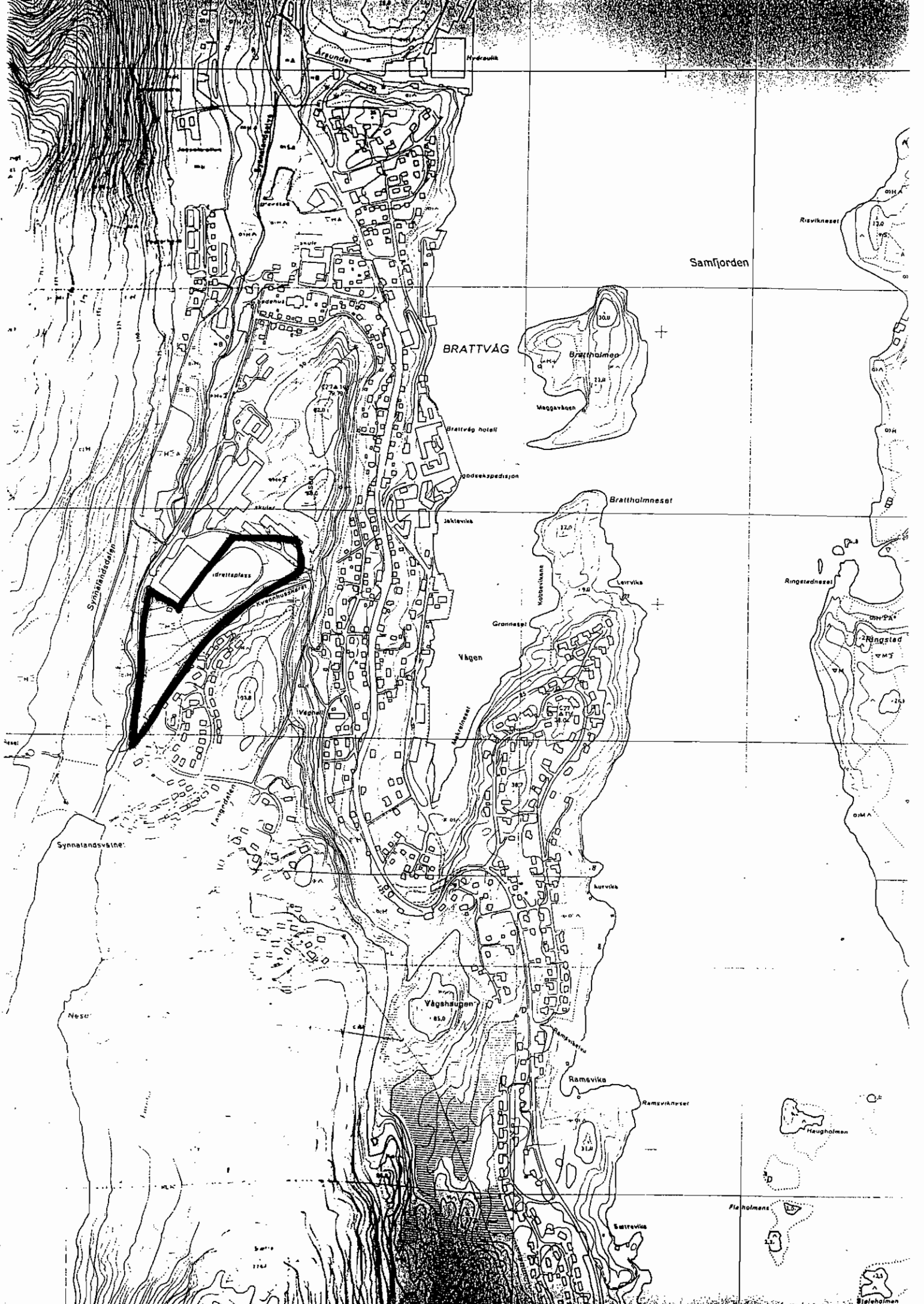
Sikrings-/leigedato 04.11.80

Dagstur:

Egnet bruk: LE

Kartblad nr 1220-3





=====  
Matrikkel: 1534 28 564 Eiendom nr: 1776300  
Bruksnavn: BRATTVÅG STADION II

Kommunenr: 1534 Kommunenavn: HARAM Fylke: MØRE OG ROMSDAL  
Gårdsnr: 28 Bruksnr: 564 Fnr: Snr/Ufnr:  
Sameiebrøk: /  
Etableringsdato: 18-09-1978 Antall Teiger:  
Bruk av grunn: P FRIAREAL/IDRETTSAEiend sist oppdatert: 21-02-1994  
Eiend areal: 43954.2 Areal oppdatert: 18-08-1981  
Arealkilde: 1 MÅLEBREV Tinglyst: JA  
Sist omsatt: 06-06-1979 Engangsbeløp:

Koordinat(er) til grunneiendom:

Kartblad: AR107-1-25 Koord.syst: 51 NGO 56A X: 511770 Y: 19800  
EUREF89/WGS84: Koord.syst: 23 UTM sone 33 X: 6969492 Y: 61186

Eiendoms Adresse(r):

A.kode Adressenavn Husnr Bokstav Unr Pnr Poststed

Eier/Fester/Framfester: Fødsels-/Org-/Løpe-nr.:  
BRATTVÅG IDRETTSLAG 938180  
HARAM KOMMUNE 964980810

Antall Bygninger:

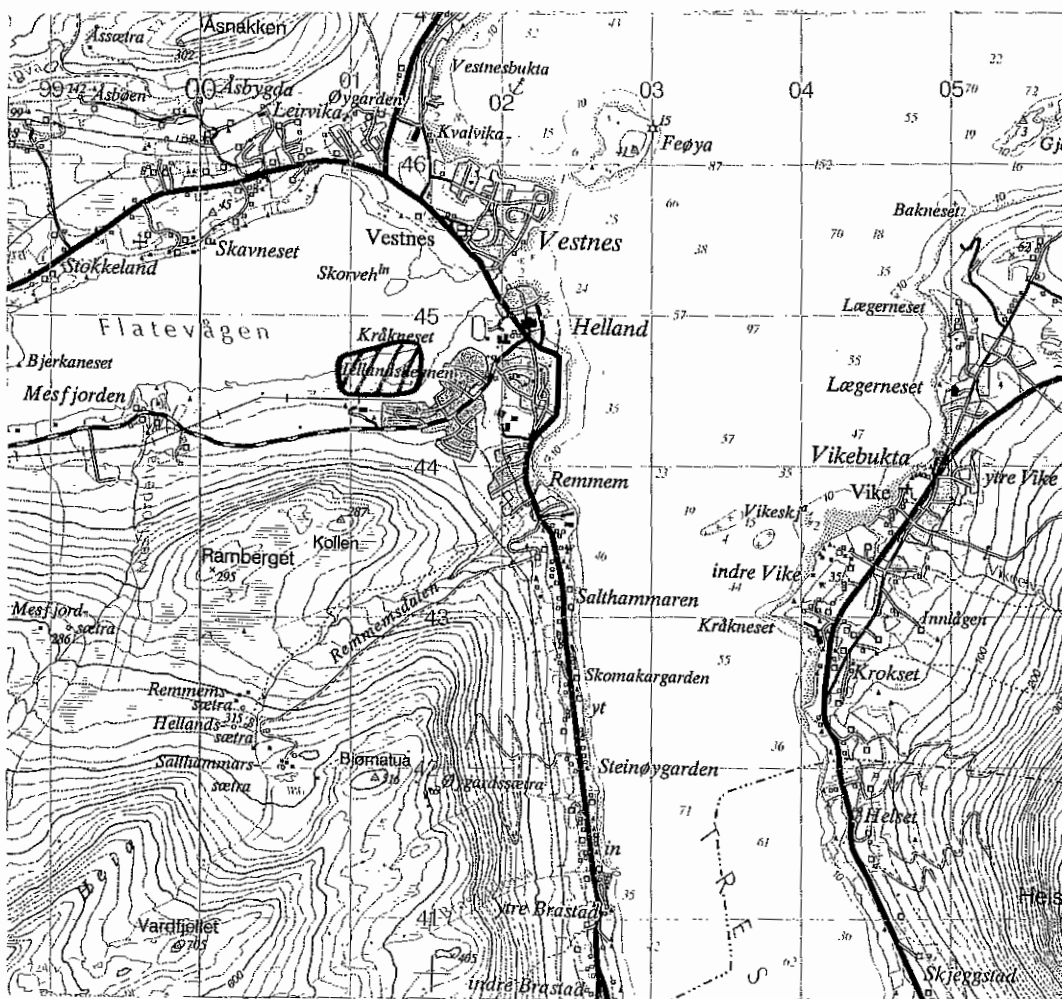
Bygningsnr: Bygningstype: Tatt i bruk dato:



Nærtur- og badeområde søraust i Flatevågen. Småkupert terreng med open storvaksen furuskog og fin lyngbotn. Tilkost frå Helland industriområde eller bustadfelt, eventuelt også frå sentrum på opparbeidd veg. Nettverk av opparbeide stiar i skogen og langs stranda. Badestrand vest for Kråkneset. Gravrøyser. Området er regulert som friområde i reguleringsplan for Flatevågen ferie- og campingsenter, - godkjend 12.12.91. Området blir forvalta av friluftsrådet for Ålesund og omland. Miljøverndepartementet står som gruneigar. (Gnr 46, bnr 211).

**Bruksverdi:** regional                      **Sikringsform:** E  
**Nærtur:** J                                      **Sikrings-/leigedato** 13.12.84  
**Dagstur:** J  
**Egnet bruk:** BA  
                   KA  
                   LE

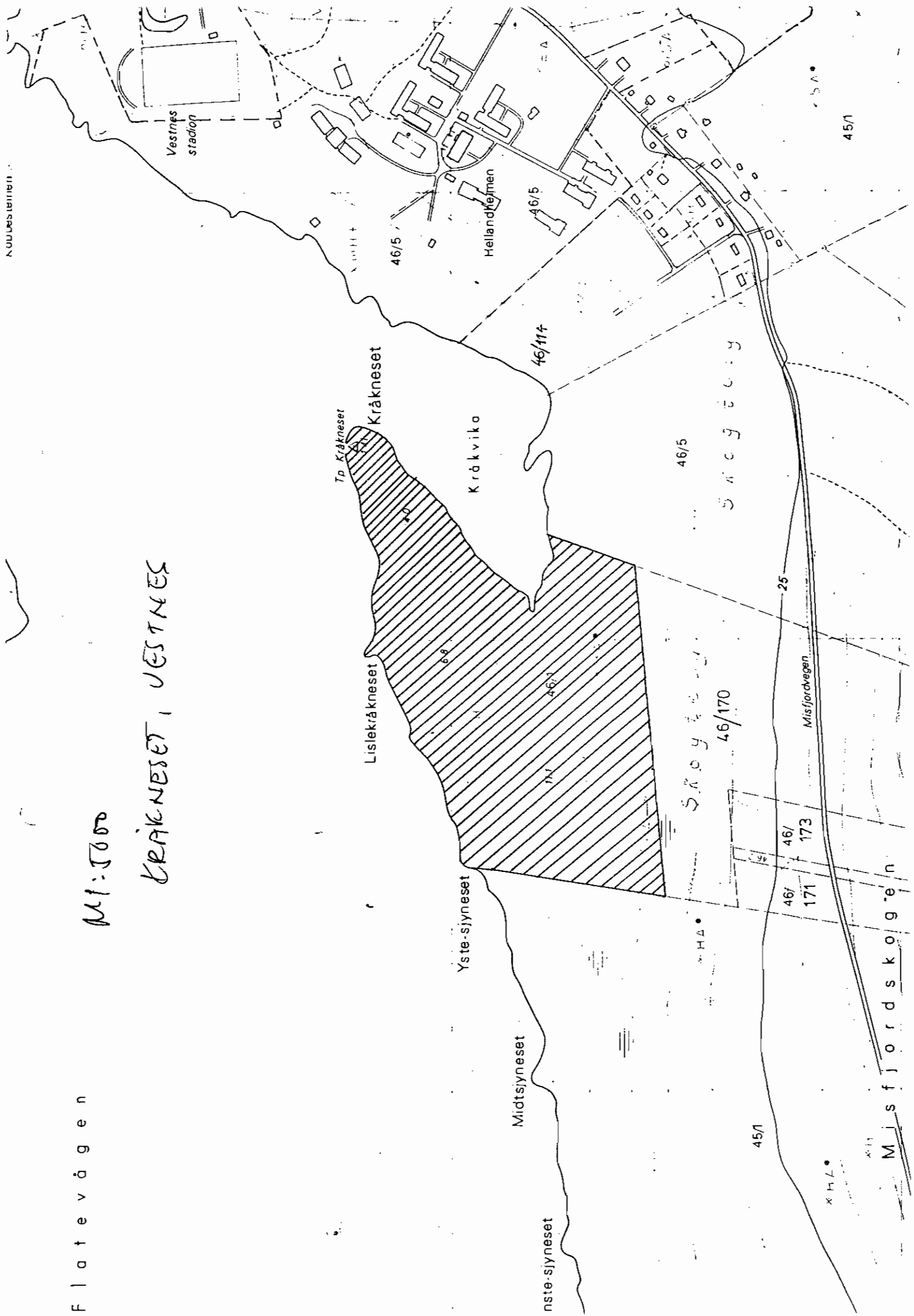
Kartblad nr 1220-2



Flatevågen

M1:1000

# KRÅKNESET, VESTNES



-----  
Matrikkel: 1535 46 211 Eiendom nr: 1781450  
Bruksnavn: KRÅKNESET FRIOMRÅDE

Kommunenr: 1535 Kommunenavn: VESTNES Fylke: MØRE OG ROMSDAL  
Gårdsnr: 46 Bruksnr: 211 Fnr: Snr/Ufnr:  
Sameiebrøk: /  
Etableringsdato: 24-10-1984 Antall Teiger:  
Bruk av grunn: N VERNEOMRÅDE Eiend sist oppdatert: 18-07-1990  
Eiend areal: 97863.0 Areal oppdatert: 18-07-1990  
Arealkilde: 1 MÅLEBREV Tinglyst: JA  
Sist omsatt: 29-10-1984 Engangsbeløp:

Koordinat(er) til grunneiendom:

Kartblad: AW108-1-42 Koord.syst: 53 NGO 64A X: 514944 Y: 52479  
EUREF89/WGS84: Koord.syst: 23 UTM sone 33 X: 6968119 Y: 94046

Eiendoms Adresse(r):

A.kode Adressenavn Husnr Bokstav Unr Pnr Poststed  
00046 211 6390 VESTNES

Eier/Fester/Framfester: Fødsels-/Org-/Løpe-nr.:  
MILJØVERNDEPARTEMENTET 972417882

Antall Bygninger: 1

Bygningsnr: Bygningstype: Tatt i bruk dato:  
16349003 69 ANDRE OFF. BYGG

Nordvendt friluftsområde på omlag 165 da i brattlendt skogsli mot Romsdalsfjorden.  
Badeplassar ved Lervågen. Delvis berglendt med uproduktiv mark. Delvis skogsbevokst.  
Gode sportsfiskeplassar. Behov for opparbeiding av parkeringsplass. Området blir forvalta av friluftsrådet for Ålesund og omland. Kommunen står som grunneigar. (Gnr 55, bnr 22).

Bruksverdi: regional

Sikringsform: E

Nærtur:

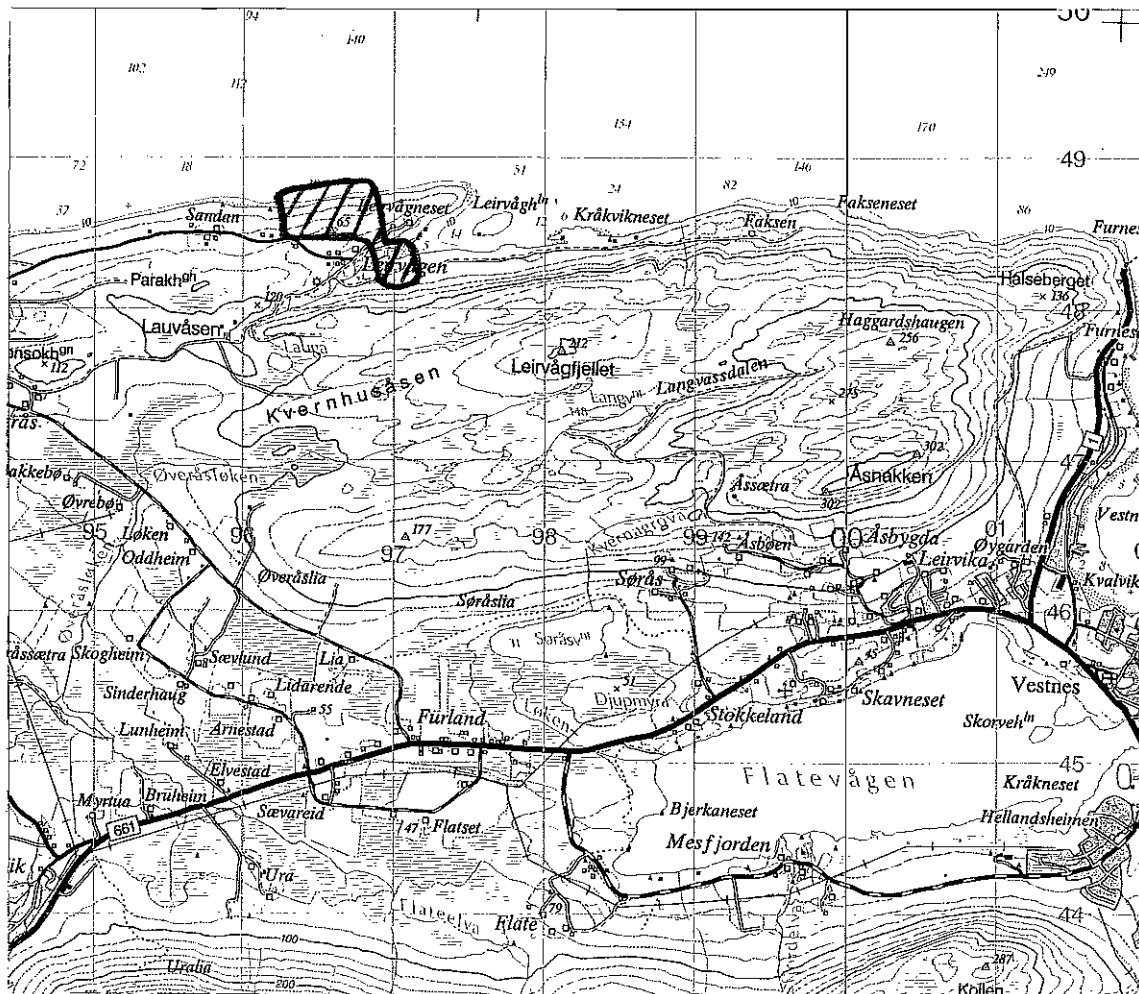
Sikrings-/leigedato 06.02.78

Dagstur: J

Egnet bruk: BA

TO

Kartblad nr 1220-2





=====  
Matrikkel: 1535 55 22 Eiendom nr: 1782195  
Bruksnavn: FRIOMRÅDE LERVÅGEN

Kommunenr: 1535 Kommunenavn: VESTNES Fylke: MØRE OG ROMSDAL  
Gårdsnr: 55 Bruksnr: 22 Fnr: Snr/Ufnr:  
Sameiebrøk: /  
Etableringsdato: 22-01-1954 Antall Teiger:  
Bruk av grunn: N VERNEOMRÅDE Eiend sist oppdatert: 16-01-1997  
Eiend areal: Areal oppdatert:  
Arealkilde: ? IKKE DEFINERT Tinglyst: JA  
Sist omsatt: 01-12-1977 Engangsbeløp:

Koordinat(er) til grunneiendom:

Kartblad: AV109-1-60 Koord.syst: 53 NGO 64A X: 518700 Y: 47700  
EUREF89/WGS84: Koord.syst: 23 UTM sone 33 X: 6972508 Y: 89826

Eiendomens Adresse(r):

A.kode Adressenavn Husnr Bokstav Unr Pnr Poststed

Eier/Fester/Framfester: Fødsels-/Org-/Løpe-nr.:  
VESTNES KOMMUNE 939901965

Antall Bygninger:

Bygningsnr: Bygningstype: Tatt i bruk dato:

Strand og tilgrensande areal på søraustsida av Bårdsneset. Området som er på 27 dekar er sikra som friluftsområde med statstilskott. Utskilt frå eigedomane Haugen og Nedreid. Kommunen står som grunneigar av området. (Gnr. 62, bnr. 10 og gnr. 63, bnr.4).

**Bruksverdi:** lokal

**Sikringsform:** E

**Nærtur:** J

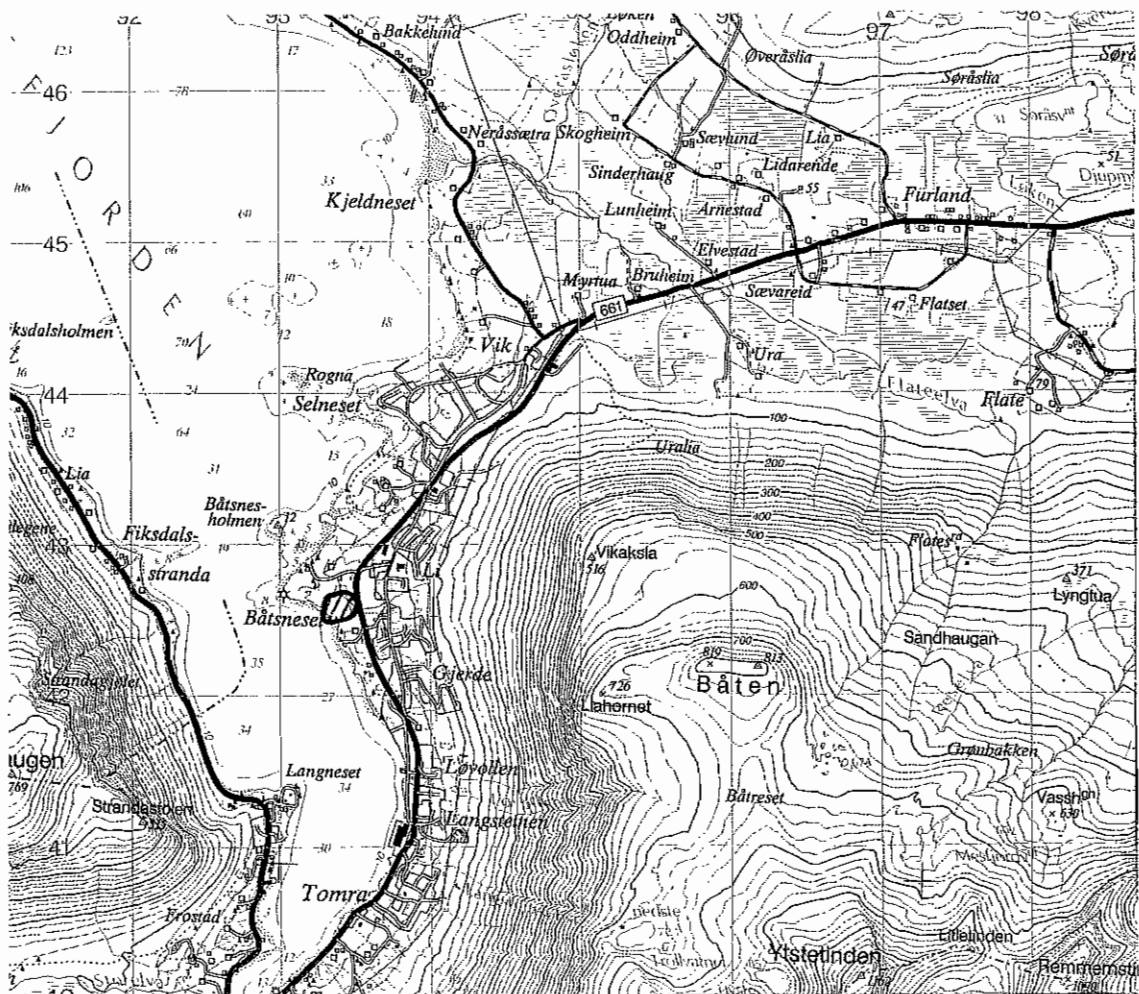
**Sikrings-/leigedato** 05.11.80

**Dagstur:**

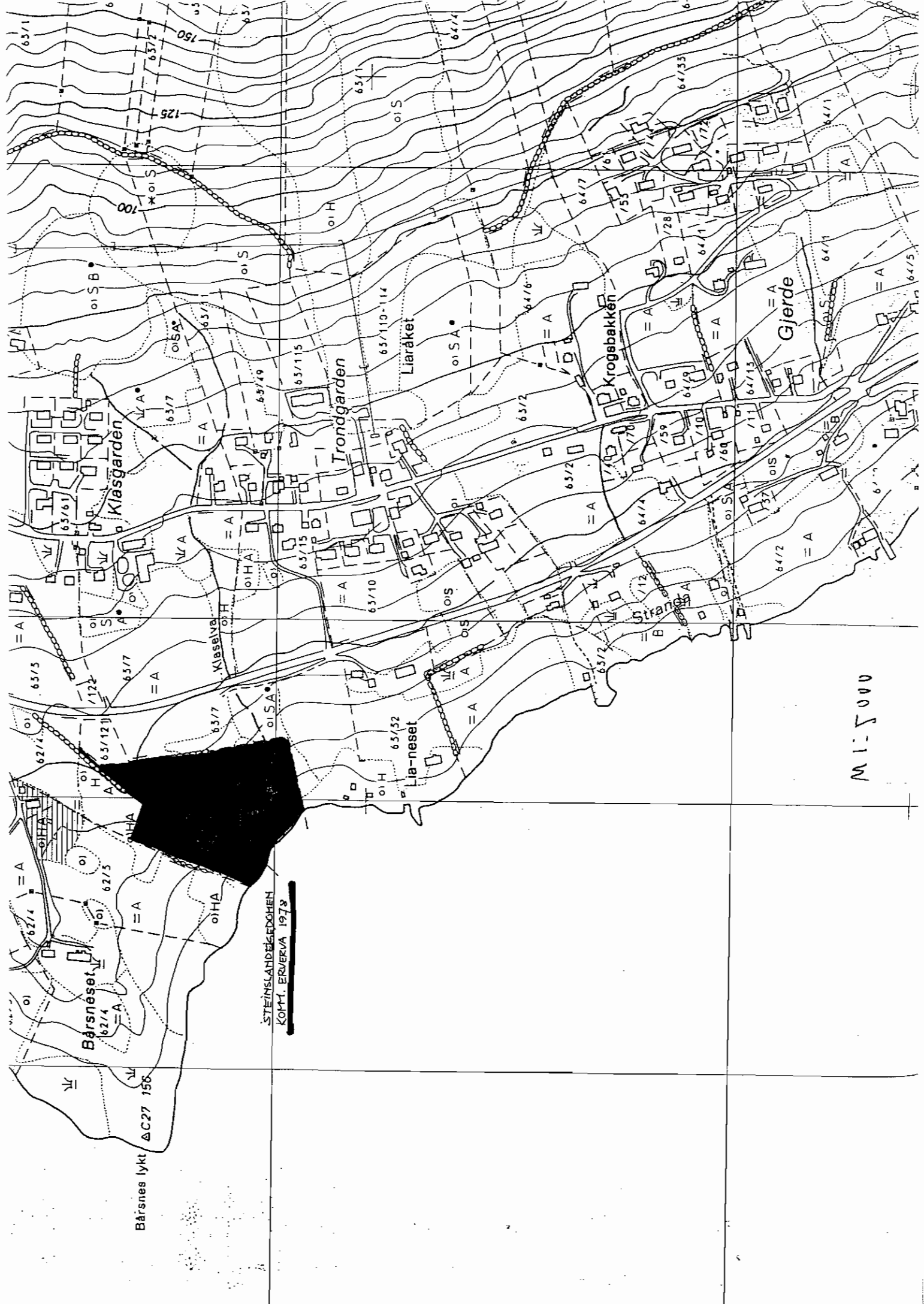
**Egnet bruk:** BA

LE

Kartblad nr 1220-2







Bårsnes lykt ΔC27 156

STEINSLANDELEGGINGEN  
KOMM. ERVERVÅ 1978

M 1:5000

=====  
 Matrikkel: 1535 62 10 Eiendom nr: 1782588  
 Bruksnavn: HAUGEN

Kommunenr: 1535 Kommunnavn: VESTNES Fylke: MØRE OG ROMSDAL  
 Gårdsnr: 62 Bruksnr: 10 Fnr: Snr/Ufnr:  
 Sameiebrøk: /  
 Etableringsdato: 27-06-1902 Antall Teiger:  
 Bruk av grunn: U UOPPGITT Eiend sist oppdatert: 13-05-1981  
 Eiend areal: Areal oppdatert:  
 Arealkilde: ? IKKE DEFINERT Tinglyst: JA  
 Sist omsatt: 19-09-1978 Engangsbeløp:

Koordinat(er) til grunneiendom:  
 Kartblad: Koord.syst: ?? IKKE DEFINE X: Y:  
 EUREF89/WGS84: Koord.syst: ?? IKKE DEFINE X: Y:

Eiendoms Adresse(r):  
 A.kode Adressenavn Husnr Bokstav Unr Pnr Poststed

Eier/Fester/Framfester: Fødsels-/Org-/Løpe-nr.:  
 VESTNES KOMMUNE 939901965

Antall Bygninger:  
 Bygningsnr: Bygningstype: Tatt i bruk dato:

=====  
 Matrikkel: 1535 63 4 Eiendom nr: 1782716  
 Bruksnavn: NEDRELI

Kommunenr: 1535 Kommunnavn: VESTNES Fylke: MØRE OG ROMSDAL  
 Gårdsnr: 63 Bruksnr: 4 Fnr: Snr/Ufnr:  
 Sameiebrøk: /  
 Etableringsdato: 29-06-1880 Antall Teiger:  
 Bruk av grunn: U UOPPGITT Eiend sist oppdatert: 13-05-1981  
 Eiend areal: Areal oppdatert:  
 Arealkilde: ? IKKE DEFINERT Tinglyst: JA  
 Sist omsatt: 19-09-1978 Engangsbeløp:

Koordinat(er) til grunneiendom:  
 Kartblad: Koord.syst: ?? IKKE DEFINE X: Y:  
 EUREF89/WGS84: Koord.syst: ?? IKKE DEFINE X: Y:

Eiendoms Adresse(r):  
 A.kode Adressenavn Husnr Bokstav Unr Pnr Poststed

Eier/Fester/Framfester: Fødsels-/Org-/Løpe-nr.:  
 VESTNES KOMMUNE 939901965

Antall Bygninger: 1  
 Bygningsnr: Bygningstype: Tatt i bruk dato:  
 180672664 47 NAUST I TILKNYTNING TIL BOLIG

Strandområde på nordsida av Isfjorden, dels skogkledd, med ei grunn og lun bukt som høver godt for bading. Elles fleire fiskeplassar langs stranda. 51 da er erverva av staten. Av dette er 21 da dyrka mark, 30 da skog og fjell. Området er naturskjønt og gir eit godt utsyn mot storslagen natur rundt Åndalsnes. Gravfelt. Kollmanneset er det einaste område med kvalitetar og i storleik med lett atkomst som er tilgjengeleg i Romsdalfjorden. Opparbeidingstiltak i området og framtidige behov er omtala i rapport 2/92 og 2/94 frå miljøvernavdelinga,- sysselsetting - miljø. Miljøverndepartementet står som grunneigar av området. (Gnr. 29, bnr. 20).

Bruksverdi: regional

Sikringsform: E

Nærtur:

Sikrings-/leigedato 15.12.82

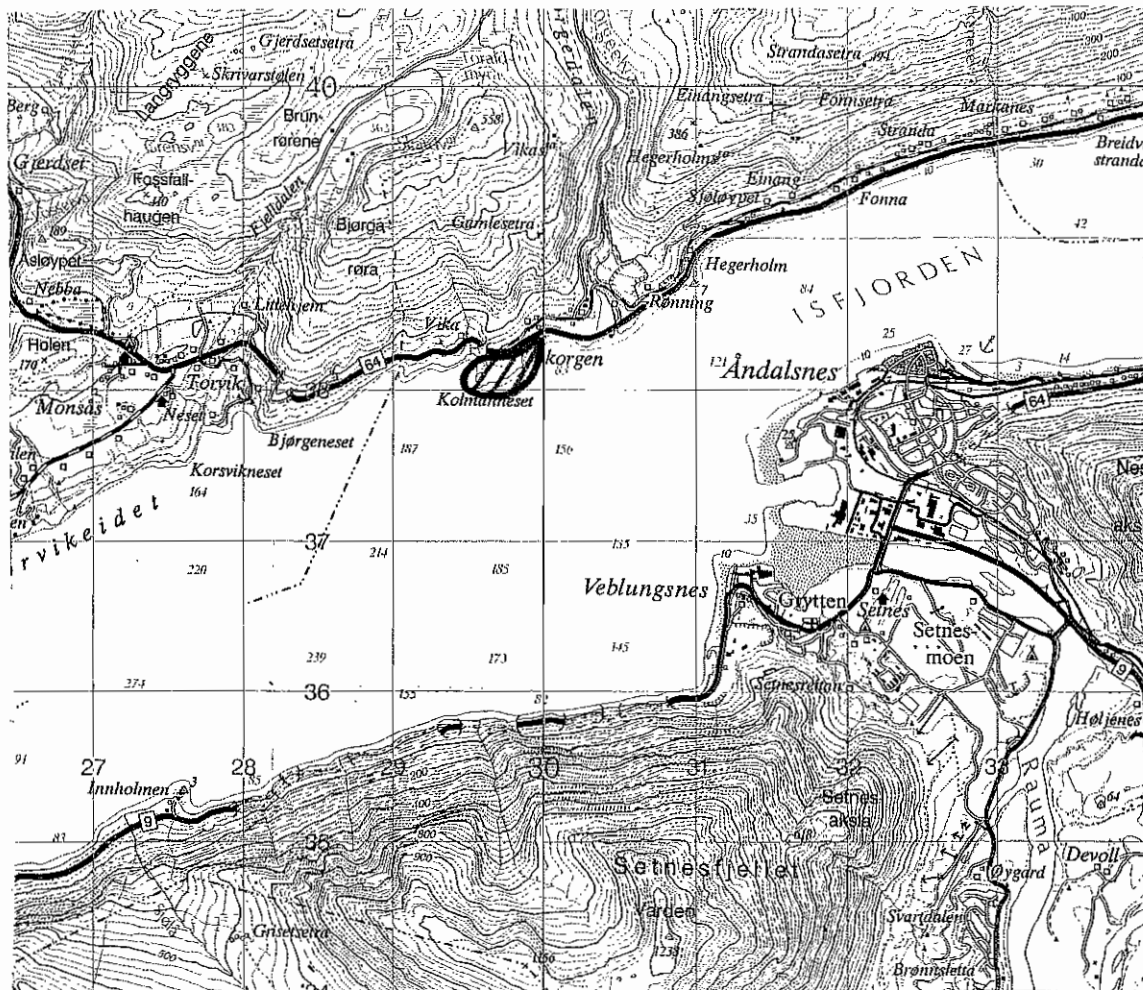
Dagstur: J


Egnet bruk: BA

FI

KA

Kartblad nr 1320-3





M:5000

Kolmanneset

=====  
Matrikkel: 1539 29 20 Eiendom nr: 1785808  
Bruksnavn: VOLLAN

Kommunenr: 1539 Kommunenavn: RAUMA Fylke: MØRE OG ROMSDAL  
Gårdsnr: 29 Bruksnr: 20 Fnr: Snr/Ufnr:  
Sameiebrøk: /  
Etableringsdato: 16-04-1974 Antall Teiger:  
Bruk av grunn: U UOPPGITT Eiend sist oppdatert: 13-05-1981  
Eiend areal: Areal oppdatert:  
Arealkilde: ? IKKE DEFINERT Tinglyst: JA  
Sist omsatt: 15-12-1982 Engangsbeløp:

Koordinat(er) til grunneiendom:

Kartblad: Koord.syst: ?? IKKE DEFINE X: Y:  
EUREF89/WGS84: Koord.syst: ?? IKKE DEFINE X: Y:

Eiendomens Adresse(r):

A.kode Adressenavn Husnr Bokstav Unr Pnr Poststed

Eier/Fester/Framfester: Fødsels-/Org-/Løpe-nr.:  
MILJØVERNDEPARTEMENTET 972417882

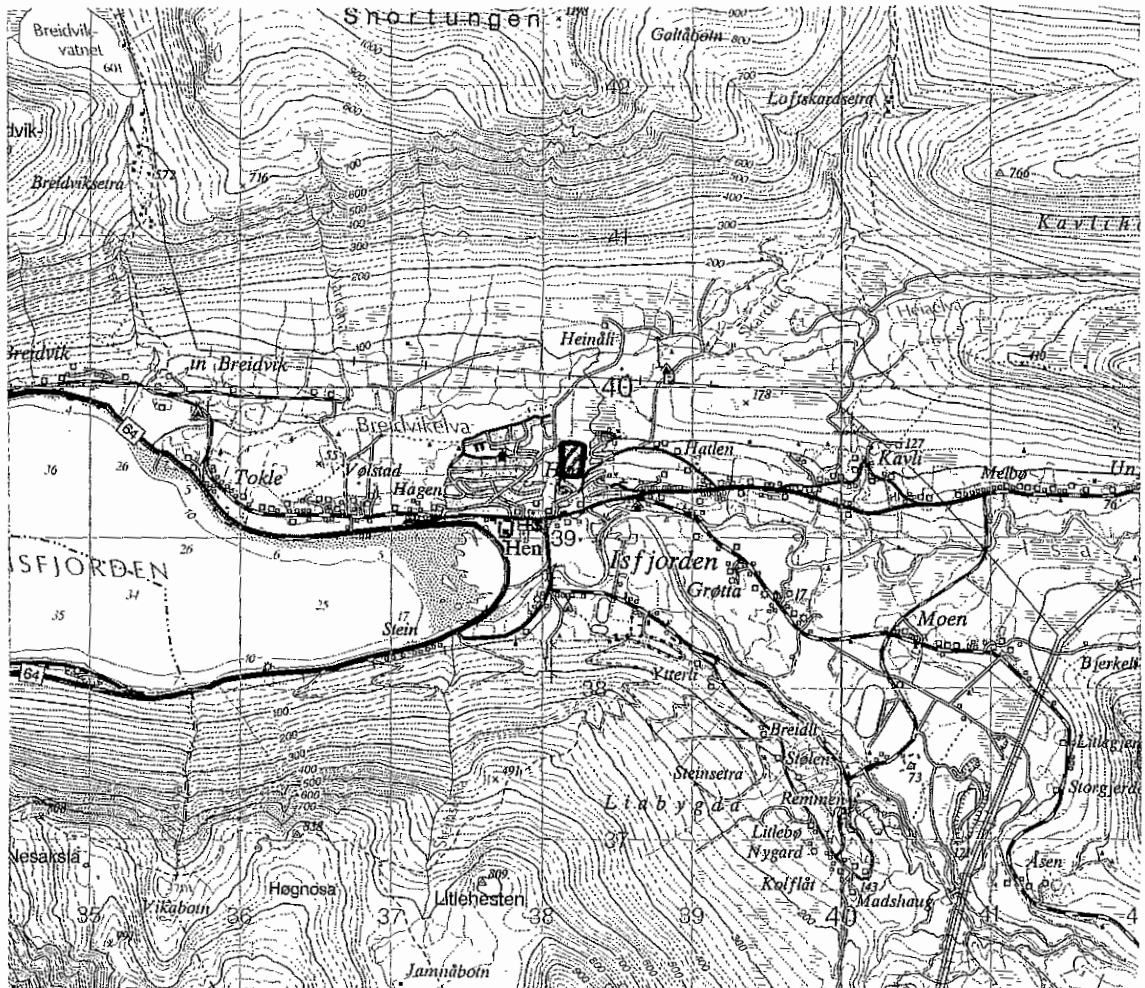
Antall Bygninger: 1

Bygningsnr: Bygningstype: Tatt i bruk dato:  
10321131 99 ANNET BYGG 20-05-1998

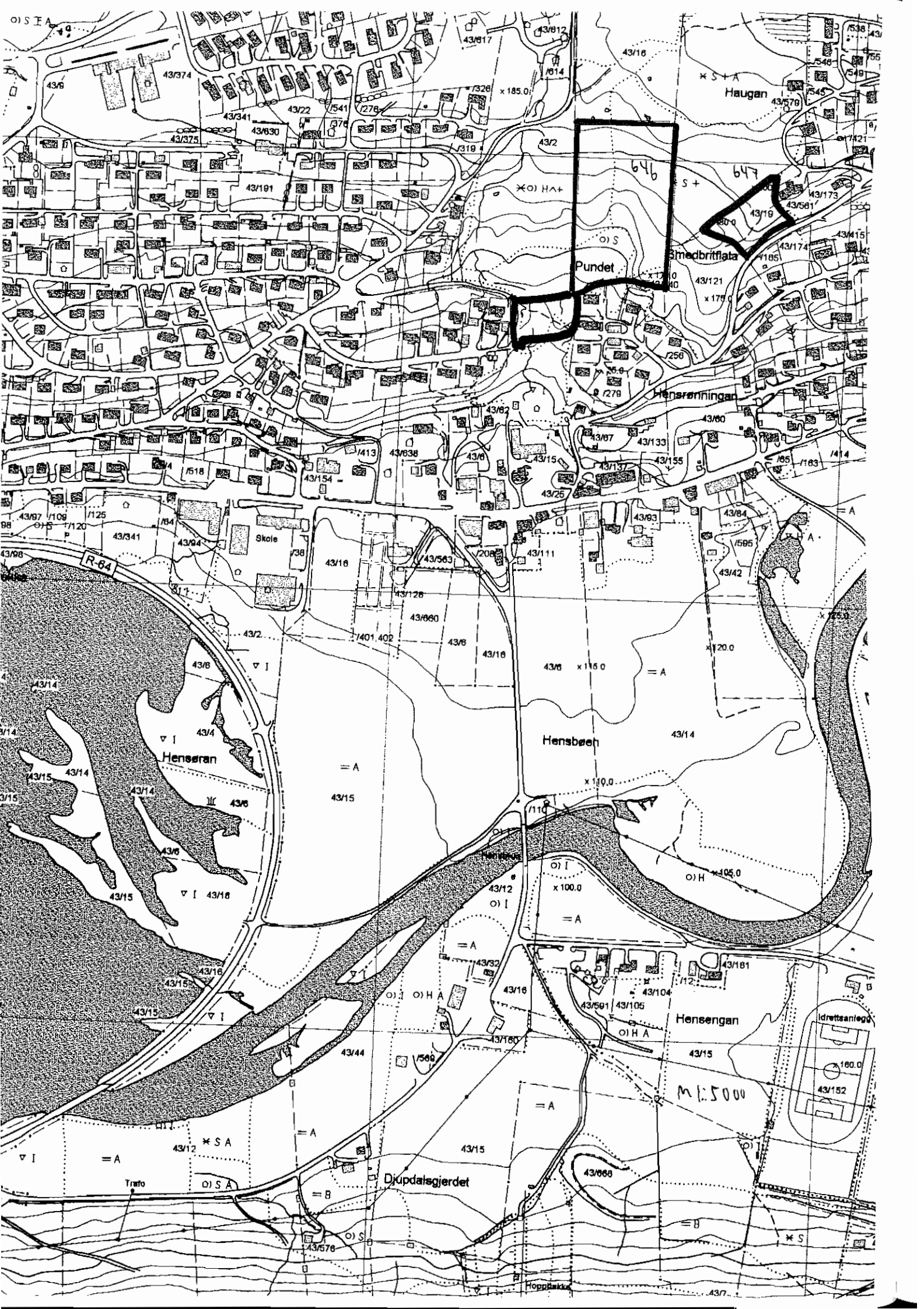
Eit nærmiljøområde som er innløyst av kommunen med statstilskott. Kommunen står som grunneigar av området. (Gnr. 43, bnr. 646 og 647.) Bnr. 646 er på 21,789 dekar og bnr 646 er på 4,590 dekar. Området er planlagt som friområde og bygdetun i reguleringsplan for "Friområde Isfjorden" godkjent 26.2.85.

**Bruksverdi:** lokal                      **Sikringsform:** E  
**Nærtur:** J                                **Sikrings-/leigedato** 16.07.93  
**Dagstur:**  
**Egnet bruk:** LE

Kartblad nr 1320-2









=====  
 Matrikkel: 1539 43 646 Eiendom nr: 153900111

Kommunenr: 1539 Kommunenavn: RAUMA Fylke: MØRE OG ROMSDAL  
 Gårdsnr: 43 Bruksnr: 646 Fnr: Snr/Ufnr:  
 Sameiebrøk: /

Etableringsdato: 27-01-1993 Antall Teiger:  
 Bruk av grunn: A ANNET Eiend sist oppdatert: 03-02-1993  
 Eiend areal: 21789.0 Areal oppdatert: 03-02-1993  
 Arealkilde: 3 MIDLERTIDIG FORRETINGlyst: JA  
 Sist omsatt: 08-03-1993 Engangsbeløp: 17,745

Koordinat(er) til grunneiendom:

Kartblad: BJ107-1-43 Koord.syst: 54 NGO 64B X: 510410 Y: -30292  
 EUREF89/WGS84: Koord.syst: 23 UTM sone 33 X: 6959544 Y: 130400

Eiendomens Adresse(r):

A.kode Adressenavn Husnr Bokstav Unr Pnr Poststed

Eier/Fester/Framfester: Fødsels-/Org-/Løpe-nr.:  
 RAUMA KOMMUNE 864980902

Antall Bygninger:

Bygningsnr: Bygningstype: Tatt i bruk dato:

=====  
 Matrikkel: 1539 43 647 Eiendom nr: 153900112

Kommunenr: 1539 Kommunenavn: RAUMA Fylke: MØRE OG ROMSDAL  
 Gårdsnr: 43 Bruksnr: 647 Fnr: Snr/Ufnr:  
 Sameiebrøk: /

Etableringsdato: 27-01-1993 Antall Teiger:  
 Bruk av grunn: A ANNET Eiend sist oppdatert: 03-02-1993  
 Eiend areal: 4590.0 Areal oppdatert: 03-02-1993  
 Arealkilde: 3 MIDLERTIDIG FORRETINGlyst: JA  
 Sist omsatt: 12-02-1993 Engangsbeløp: 48,888

Koordinat(er) til grunneiendom:

Kartblad: BJ107-1-43 Koord.syst: 54 NGO 64B X: 510440 Y: -30110  
 EUREF89/WGS84: Koord.syst: 23 UTM sone 33 X: 6959555 Y: 130584

Eiendomens Adresse(r):

A.kode Adressenavn Husnr Bokstav Unr Pnr Poststed

Eier/Fester/Framfester: Fødsels-/Org-/Løpe-nr.:  
 RAUMA KOMMUNE 864980902

Antall Bygninger:

Bygningsnr: Bygningstype: Tatt i bruk dato:





=====

Matrikkel: 1547 21 64 Eiendom nr: 1796336

Kommunenr: 1547 Kommunenavn: AUKRA Fylke: MØRE OG ROMSDAL  
 Gårdsnr: 21 Bruksnr: 64 Fnr: Snr/Ufnr:  
 Sameiebrøk: /

Etableringsdato: 09-02-1990 Antall Teiger:  
 Bruk av grunn: K OFFENTLIG VEI Eiend sist oppdatert: 05-10-1992  
 Eiend areal: 39085.0 Areal oppdatert: 01-03-1990  
 Arealkilde: 1 MÅLEBREV Tinglyst: JA  
 Sist omsatt: 01-10-1992 Engangsbeløp: 216,493

## Koordinat(er) til grunneiendom:

Kartblad: AV111-1-44 Koord.syst: 53 NGO 64A X: 529646 Y: 47934  
 EUREF89/WGS84: Koord.syst: 23 UTM sone 33 X: 6983333 Y: 91576

## Eiendomens Adresse(r):

A.kode Adressenavn Husnr Bokstav Unr Pnr Poststed  
 00021 64 6400 MOLDE

Eier/Fester/Framfester: Fødsels-/Org-/Løpe-nr.:  
 STATEN V/DIR FOR NATURVERN 946105

## Antall Bygninger:

Bygningsnr: Bygningstype: Tatt i bruk dato:

=====

Matrikkel: 1547 21 65 Eiendom nr: 1796337

Kommunenr: 1547 Kommunenavn: AUKRA Fylke: MØRE OG ROMSDAL  
 Gårdsnr: 21 Bruksnr: 65 Fnr: Snr/Ufnr:  
 Sameiebrøk: /

Etableringsdato: 09-02-1990 Antall Teiger:  
 Bruk av grunn: K OFFENTLIG VEI Eiend sist oppdatert: 05-10-1992  
 Eiend areal: 33080.0 Areal oppdatert: 01-03-1990  
 Arealkilde: 1 MÅLEBREV Tinglyst: JA  
 Sist omsatt: 01-10-1992 Engangsbeløp: 216,493

## Koordinat(er) til grunneiendom:

Kartblad: AV111-1-37 Koord.syst: 53 NGO 64A X: 529845 Y: 48006  
 EUREF89/WGS84: Koord.syst: 23 UTM sone 33 X: 6983521 Y: 91675

## Eiendomens Adresse(r):

A.kode Adressenavn Husnr Bokstav Unr Pnr Poststed  
 00021 65 6400 MOLDE

Eier/Fester/Framfester: Fødsels-/Org-/Løpe-nr.:  
 STATEN V/DIR FOR NATURVERN 946105

## Antall Bygninger:

Bygningsnr: Bygningstype: Tatt i bruk dato:

Landområde på vestsida av Gossen. Eit av dei viktigaste friluftsområda i kommunen. Området er prega av småkupert lyngmark, dels innslag av kulturmark og pionerskog. Mange lune og beskytta vikar langs stranda. Omlag 417 dekar er sikra av kommunen med tilskott frå staten. Smågevatnet er den einaste større ferskvassførekomst på Gossen. Gode sportfiskeplassar frå land heilt i nord og på Stangneset. Ferjekai og småbåthamn med offentlege gjesteplassar og allmenn parkering inne i området. I området ligg ein del av Smågevatn naturreservat. Kommunen står som grunneigar av friluftsområdet. (Gnr. 4, bnr 37).

Bruksverdi: lokal

Sikringsform: E

Nærtur:

Sikrings-/leigedato 31.07.76

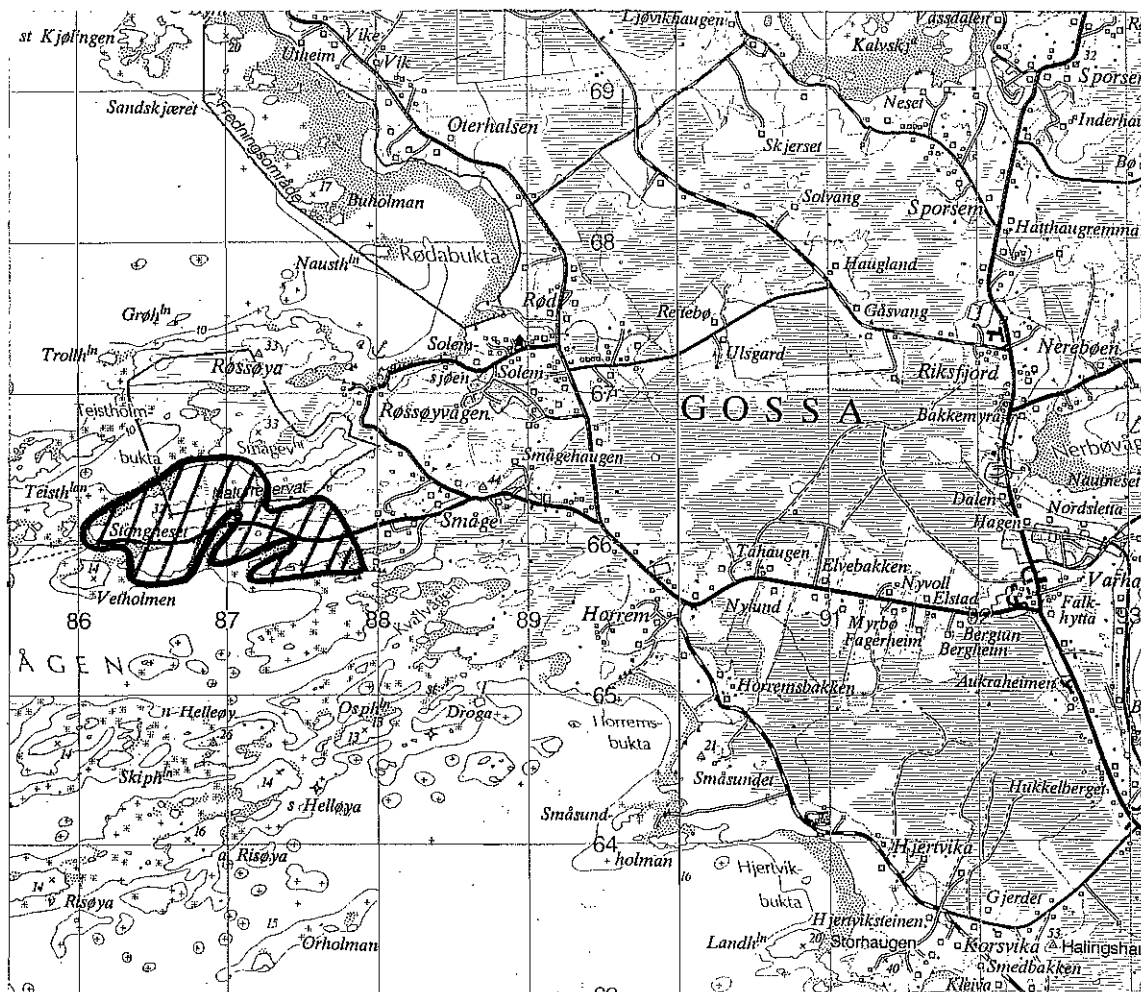
Dagstur: J

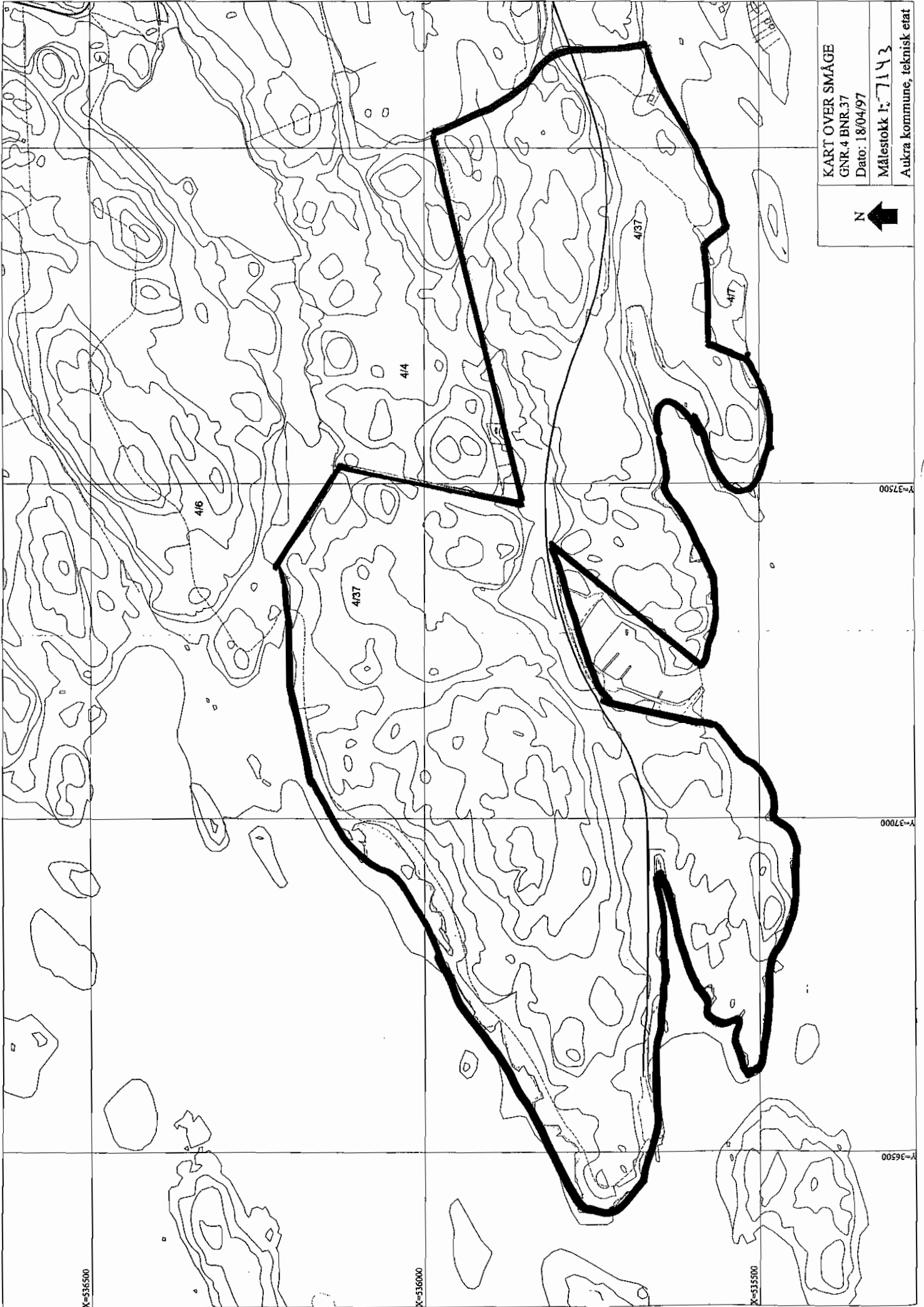
Egnet bruk: BA

FI

TO

Kartblad nr 1220-1





KART OVER SMÅGE

GNR. 4 BNR. 37

Dato: 18/04/97

Målestokk 1: 7143

Aukra kommune, teknisk etat



X=536500

X=536000

X=535500

Y=36500

Y=37000

Y=37500





Badeplass og småbåthamn med parkering ved Eide sentrum. Fastlandsarealet er dyrkajord. Tilskott frå staten i 1984 til erverv av 6 da. Inngår i reguleringsplan for Nergård/Hjella, - godkjend 24.10.83. Kommunen står som grunneigar. Gjeld gnr 164, bnr 475,476 og 477. (Dei 2 siste parsellane manglar i GAB-registeret). Kommunen opplyser at det ikkje er laga målebrev for arealet.

**Bruksverdi:** lokal

**Sikringsform:** E

**Nærtur:** J

**Sikrings-/leigedato** 12.12.84

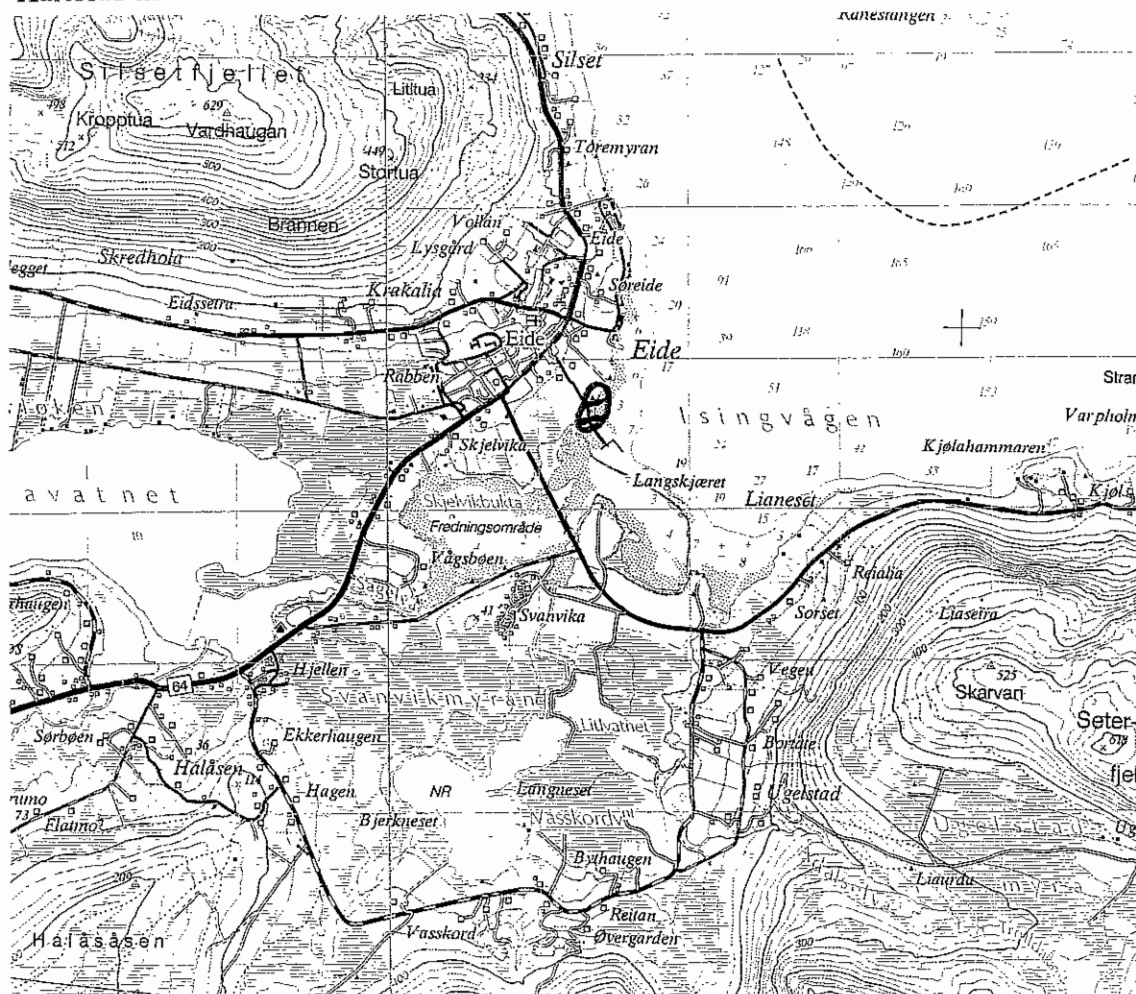
**Dagstur:**

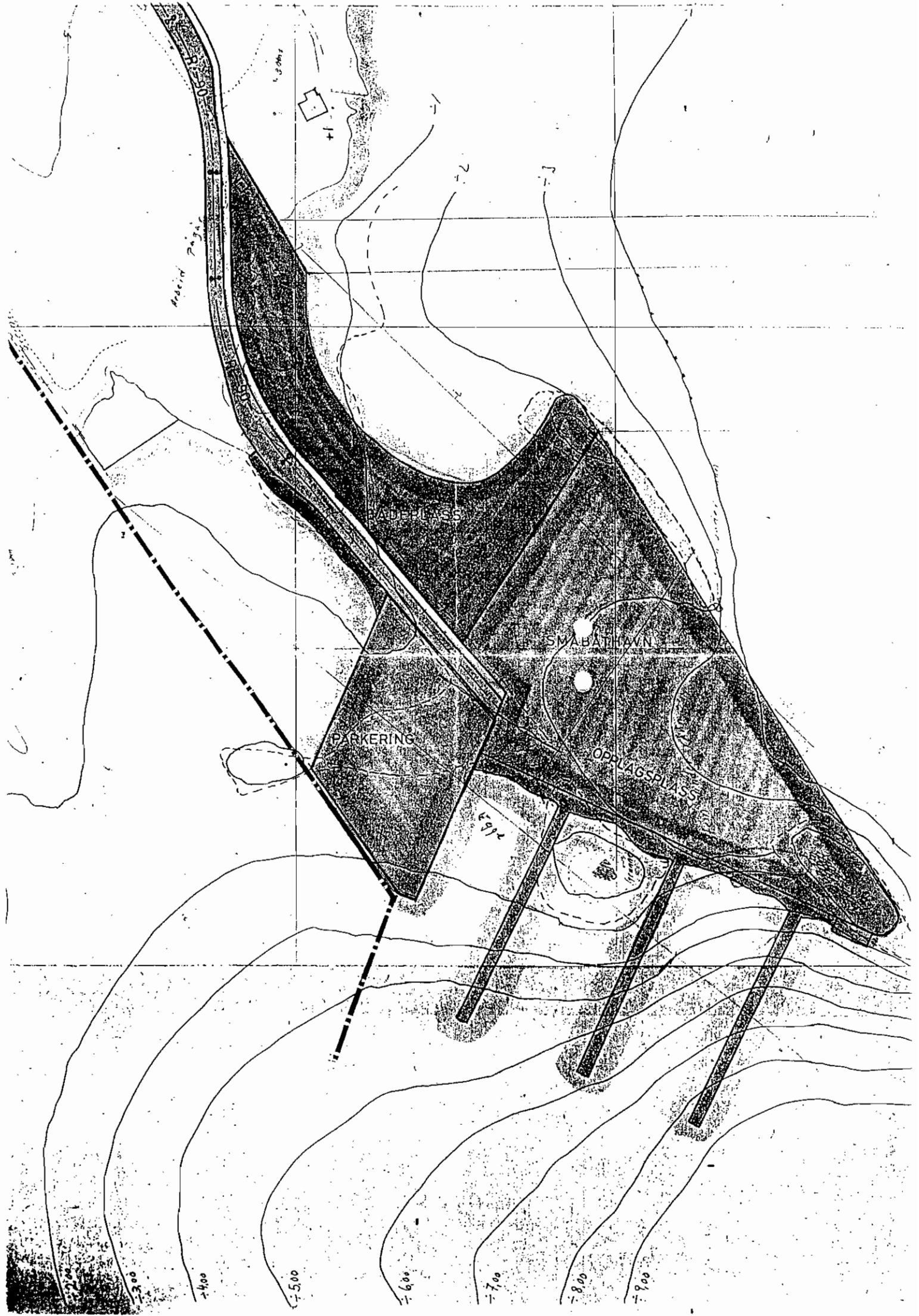
**Egnet bruk:** BA

LE

PA

Kartblad nr 1320-4





=====  
Matrikkel: 1551 164 475 Eiendom nr: 1803659  
Bruksnavn: HJELLAVEGEN

Kommunenr: 1551 Kommunnavn: EIDE Fylke: MØRE OG ROMSDAL  
Gårdsnr: 164 Bruksnr: 475 Fnr: Snr/Ufnr:  
Sameiebrøk: /  
Etableringsdato: 25-05-1984 Antall Teiger: 1  
Bruk av grunn: K OFFENTLIG VEI Eiend sist oppdatert: 02-04-1997  
Eiend areal: 7207.4 Areal oppdatert: 20-03-1997  
Arealkilde: 1 MÅLEBREV Tinglyst: JA  
Sist omsatt: 26-02-1986 Engangsbeløp:

Koordinat(er) til grunneiendom:

Kartblad: BF115-1-61 Koord.syst: 54 NGO 64B X: 547610 Y: -47508  
EUREF89/WGS84: Koord.syst: 23 UTM sone 33 X: 6998364 Y: 117070

Eiendomens Adresse(r):

A.kode Adressenavn Husnr Bokstav Unr Pnr Poststed

Eier/Fester/Framfester: Fødsels-/Org-/Løpe-nr.:  
EIDE BÅTHAVN AS 935997  
EIDE KOMMUNE 945685263

Antall Bygninger:

Bygningsnr: Bygningstype: Tatt i bruk dato:

Offentleg friområde i Bådalsområdet. Området er opparbeidd med parkering, kort turveg, stier, benkar og tørrklosett. Badeplassen er sørvendt og varierar frå langgrunt og familievenleg grusstrand til brådjupt svaberg med høve til stuping. Fiskeplassar frå svaberg nord for badestranda. Området er vist som friområde i reguleringsplan for Omfarøya, godkjend 1.9.97. 21 daa er innløyst med statleg støtte. Kommunen står som grunneigar. (Gnr 67 bnr 96.)

**Bruksverdi:** regional

**Sikringsform:** E

**Nærtur:**

**Sikrings-/leigedato** 11.10.79

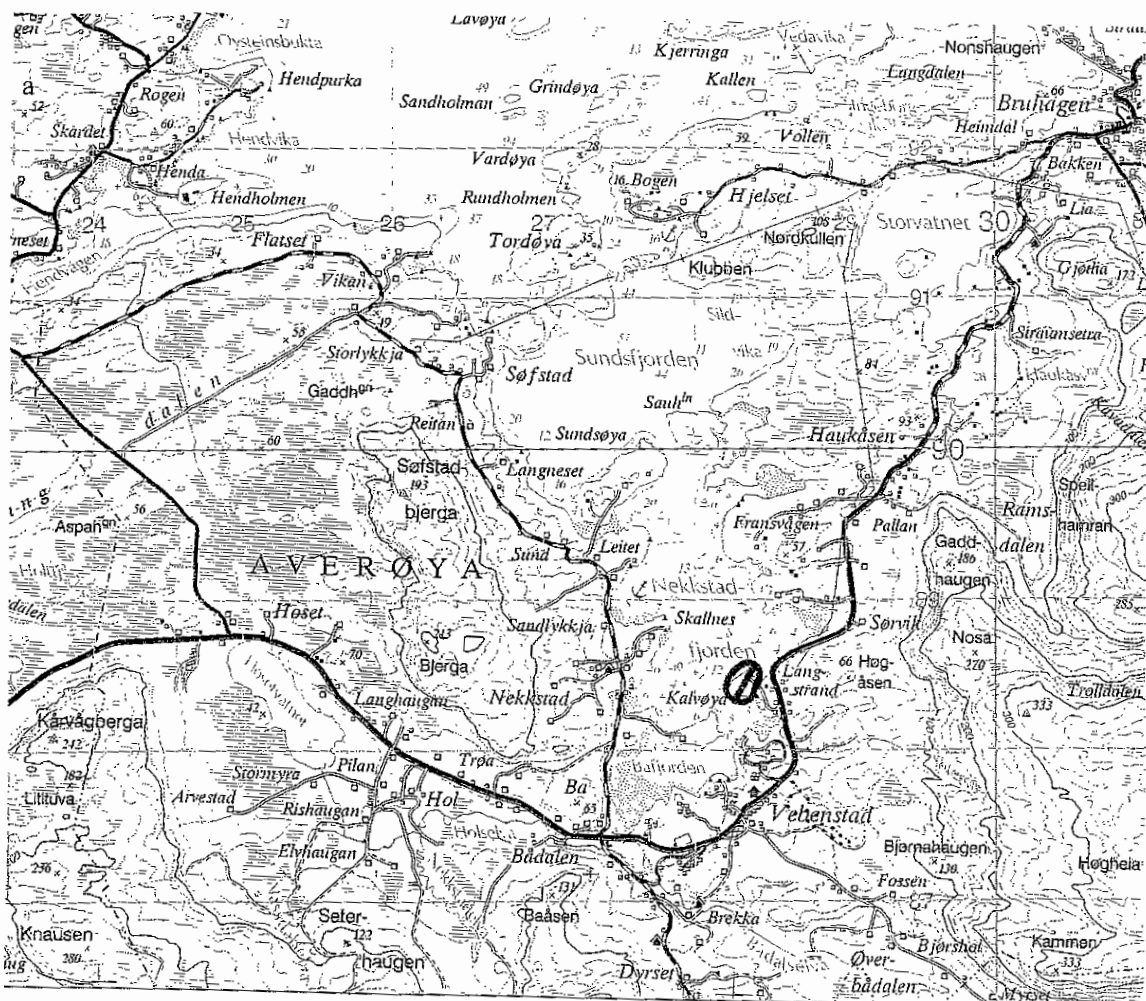
**Dagstur:** J

**Egnet bruk:** BA

LE

PA

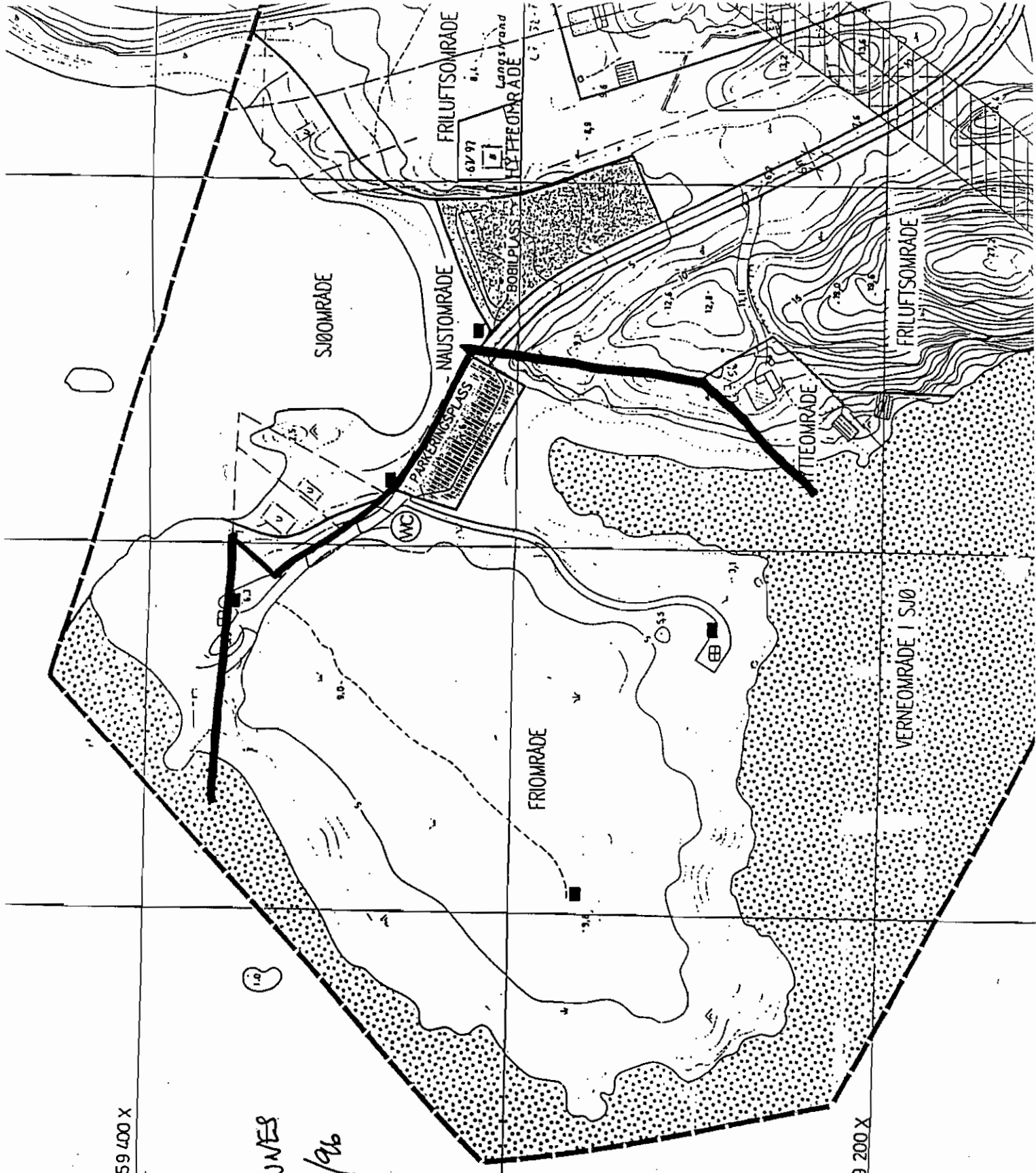
### Kartblad nr 1321-3



559 400 X

AVERØY KOMMUNES  
DENNEM 67/96  
OMFARØYA

559 200 X



Matrikkel: 1554 67 96 Eiendom nr: 1806664  
Bruksnavn: OMFARØYA

Kommunenr: 1554 Kommunenavn: AVERØY Fylke: MØRE OG ROMSDAL  
Gårdsnr: 67 Bruksnr: 96 Fnr: Snr/Ufnr:  
Sameiebrøk: /

Etableringsdato: 23-03-1979 Antall Teiger:  
Bruk av grunn: U UOPPGITT Eiend sist oppdatert: 16-04-1997  
Eiend areal: 21000.0 Areal oppdatert: 13-05-1981  
Arealkilde: 9 ANNEN AREALKILDE Tinglyst: JA  
Sist omsatt: 28-06-1979 Engangsbeløp:

Koordinat(er) til grunneiendom:

Kartblad: BG117-1-30 Koord.syst: 54 NGO 64B X: 559300 Y: -40550  
EUREF89/WGS84: Koord.syst: 23 UTM sone 33 X: 7009292 Y: 125203

Eiendoms Adresse(r):

A.kode Adressenavn Husnr Bokstav Unr Pnr Poststed

Eier/Fester/Framfester: Fødsels-/Org-/Løpe-nr.:  
AVERØY KOMMUNE 962378064

Antall Bygninger:

Bygningsnr: Bygningstype: Tatt i bruk dato:

2 øyar og 2 holmar i Sundsfjorden. Gamalt kulturlandskap, småkupert med lynghei og tilgroande slåttemark. Med heimel i konsesjonslova er det fatta vedtak om at det på eigedomen, som er på omlag 320 dekar, ikkje må foretakast disponeringar som reduserer eigedomen sin verdi i friluftssamanheng slik som ved oppføring av bygg eller oppdyrking av nye areal. Ingen opparbeiding. Privat grunneigar. (Gnr 61, bnr 1.)

Bruksverdi: regional

Sikringsform: S

Nærtur:

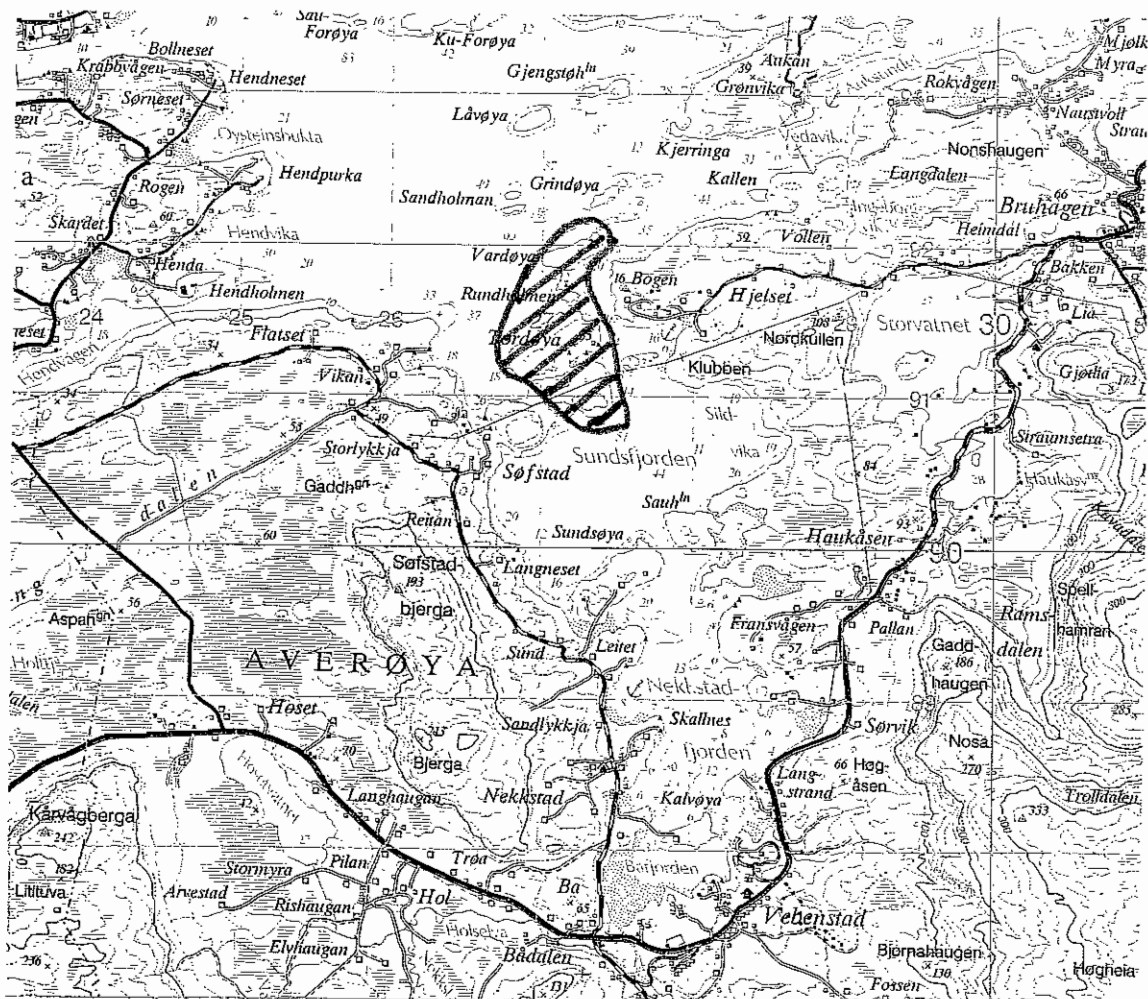
Sikrings-/leigedato 11.02.88

Dagstur: J

Egnet bruk: BÅ

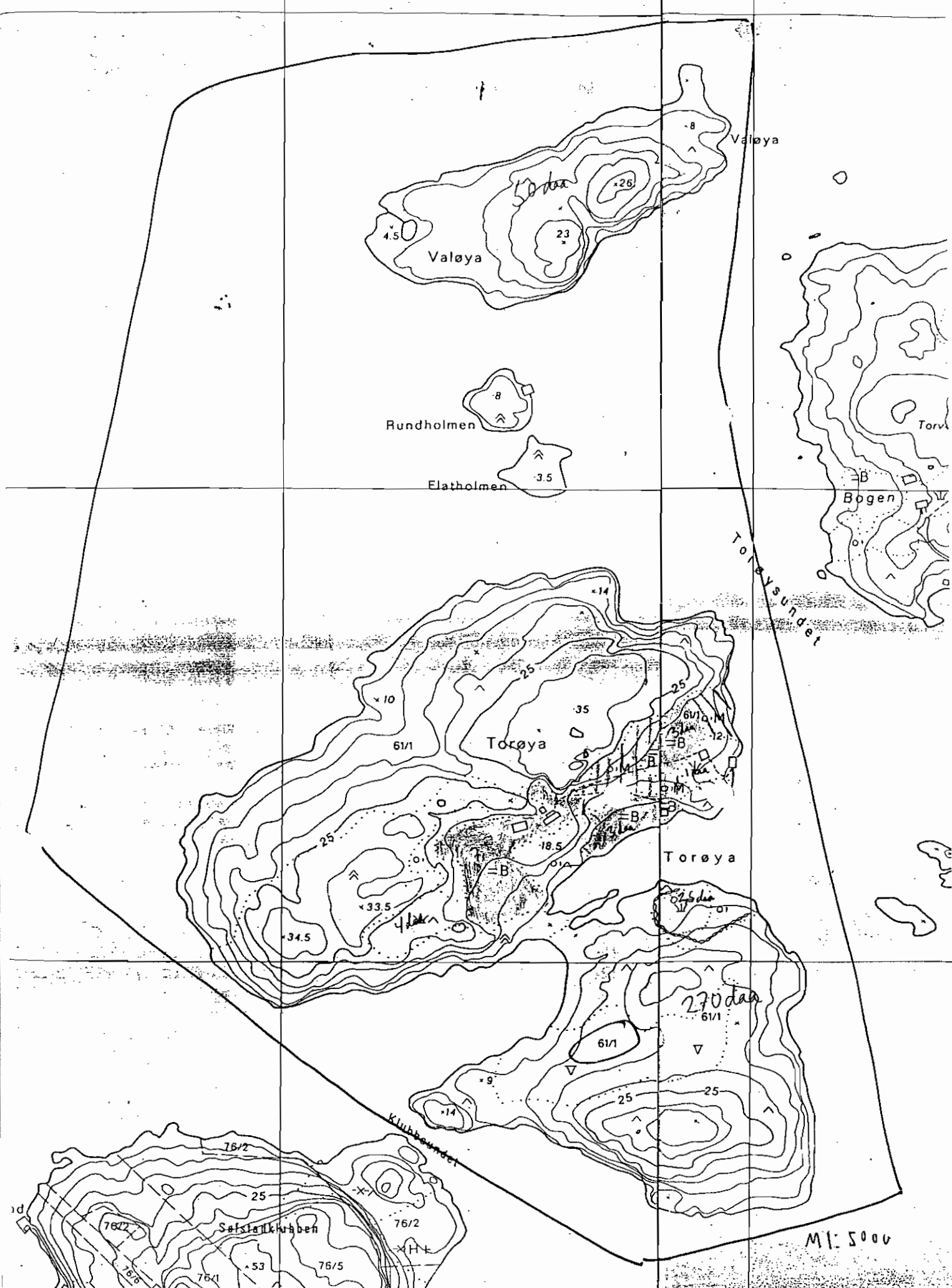
BA

Kartblad nr 1321-3





1:5000



=====  
Matrikkel: 1554 61 1 Eiendom nr: 1806466  
Bruksnavn: TORØIEN

Kommunenr: 1554 Kommunenavn: AVERØY Fylke: MØRE OG ROMSDAL  
Gårdsnr: 61 Bruksnr: 1 Fnr: Snr/Ufnr:  
Sameiebrøk: /  
Etableringsdato: Antall Teiger:  
Bruk av grunn: U UOPPGITT Eiend sist oppdatert: 13-05-1981  
Eiend areal: Areal oppdatert:  
Arealkilde: ? IKKE DEFINERT Tinglyst: JA  
Sist omsatt: 16-02-1988 Engangsbeløp:

Koordinat(er) til grunneiendom:

Kartblad: Koord.syst: ?? IKKE DEFINE X: Y:  
EUREF89/WGS84: Koord.syst: ?? IKKE DEFINE X: Y:

Eiendomens Adresse(r):

A.kode Adressenavn Husnr Bokstav Unr Pnr Poststed  
00061 1 6530 BRUHAGEN

Eier/Fester/Framfester: Fødsels-/Org-/Løpe-nr.:  
SILSET TORBJØRN 011158

Antall Bygninger: 4

Bygningsnr: Bygningstype: Tatt i bruk dato:  
181207094 89 ANDRE LANDBRUKSBYGG  
181207108 70 UTHUS, BØR KUN BR I MABYGG-SM  
181207116 94 VÅNINGSHUS, BEN. SOM FRIT.BOL  
181207124 99 ANNET BYGG

Statleg erverva friluftsområde, 275 dekar, ytst i Hendvika. Øya er småkupert, trelaus med lynghei og ope fjell. Ei naturleg avstengd lagune er populær som badeplass, og får raskt temperaturar som er høgare enn i fjorden rundt. Tilkomst med båt. I bukta på austsida er det satt ned nokre fortøyningspålar. Utover dette er det ingen tilrettelegging. Staten står som grunneigar. (Gnr. 52, bnr 594.)

Bruksverdi: regional

Sikringsform: E

Nærtur:

Sikrings-/leigedato 07.06.83

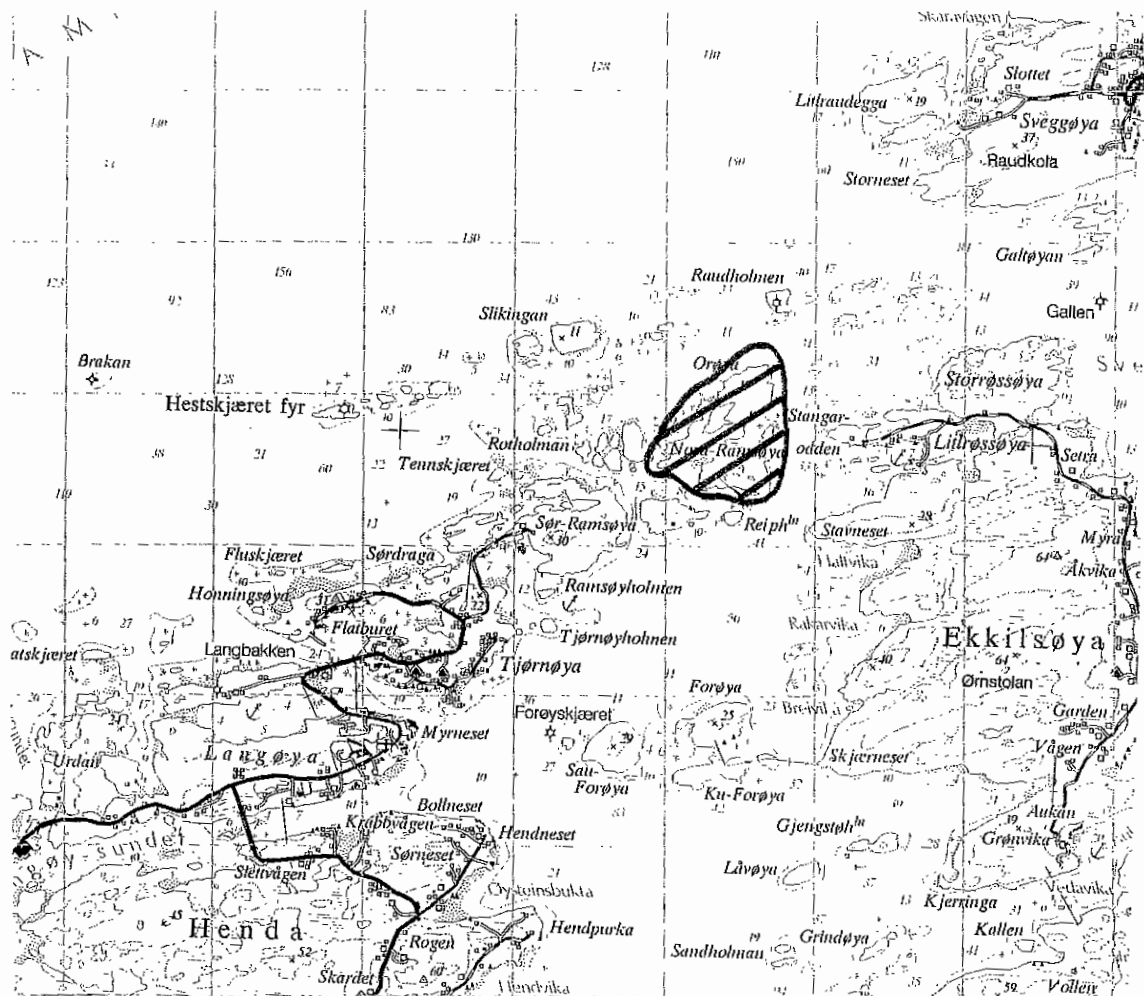
Dagstur: J

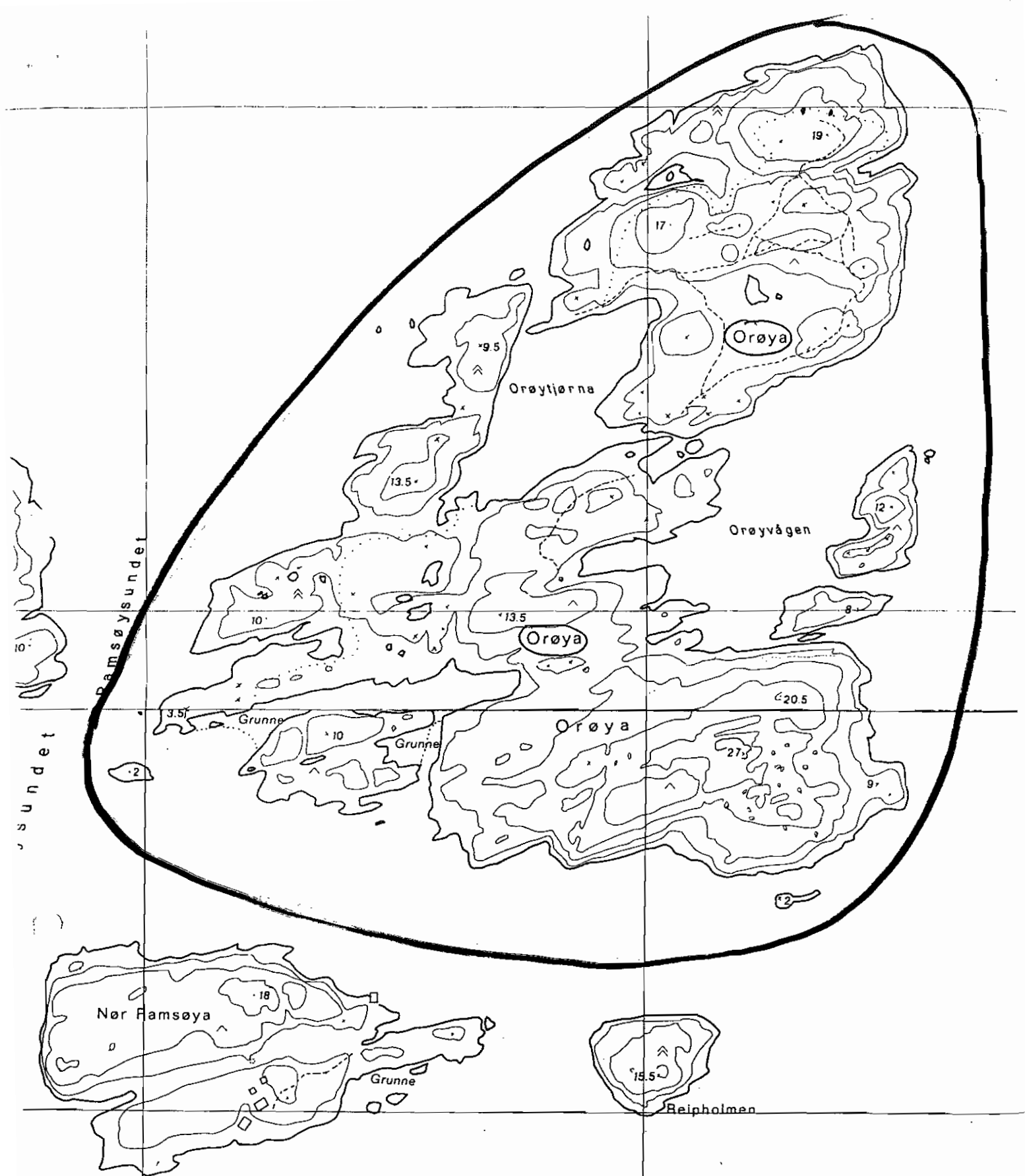
Egnet bruk: BÅ

BA

LE

Kartblad nr 1321-3





1982, Averøy kommune

1:5000

=====  
 Matrikkel: 1554 52 594 Eiendom nr: 1805862  
 Bruksnavn: ORØY

Kommunenr: 1554 Kommunenavn: AVERØY Fylke: MØRE OG ROMSDAL  
 Gårdsnr: 52 Bruksnr: 594 Fnr: Snr/Ufnr:  
 Sameiebrøk: /

Etableringsdato: 07-01-1980 Antall Teiger:  
 Bruk av grunn: U UOPPGITT Eiend sist oppdatert: 13-05-1981  
 Eiend areal: Areal oppdatert:  
 Arealkilde: ? IKKE DEFINERT Tinglyst: JA  
 Sist omsatt: 19-05-1983 Engangsbeløp:

Koordinat(er) til grunneiendom:

Kartblad: Koord.syst: ?? IKKE DEFINE X: Y:  
 EUREF89/WGS84: Koord.syst: ?? IKKE DEFINE X: Y:

Eiendomens Adresse(r):

A.kode Adressenavn Husnr Bokstav Unr Pnr Poststed

Eier/Fester/Framfester: Fødsels-/Org-/Løpe-nr.:  
 STATEN 966986

Antall Bygninger:

Bygningsnr: Bygningstype: Tatt i bruk dato:

Håholmen er eit gammalt fiskevær som idag tener som hotell (Håholmen Havstuer A/S). Bygningsmassen er konsentrert i vestlege delar av sjølve Håholmen og har stor kulturhistorisk verdi. Eigedomen som også omfattar omkringliggende holmar og skjær Hottene, Okseskjæret, Store Sekken, Lille Sekken og Tørrholmen, er klausulert med heimel i konsesjonslova for å sikre allmenn bruk til friluftsmål. Etter konsesjonsvedtaket er det ei føresetnad at allmenta sin rett til bruk av eigedomen sine areal ikkje vert innskrenka. Somarstid driv hotellet båtskyss frå Geitøya for sine gjestar. For båtturistar elles er det naturleg å sjå Håholmen som ein del av dei totale sjøområda kring Atlanterhavsvegen. Ein del av området inngår i reguleringsplan for Håholmen,- godkjend 18.12.95. Håholmen Havstuer A/S står som grunneigarar. (Gnr 109, bnr 1).

**Bruksverdi:** nasjonal

**Sikringsform:** S

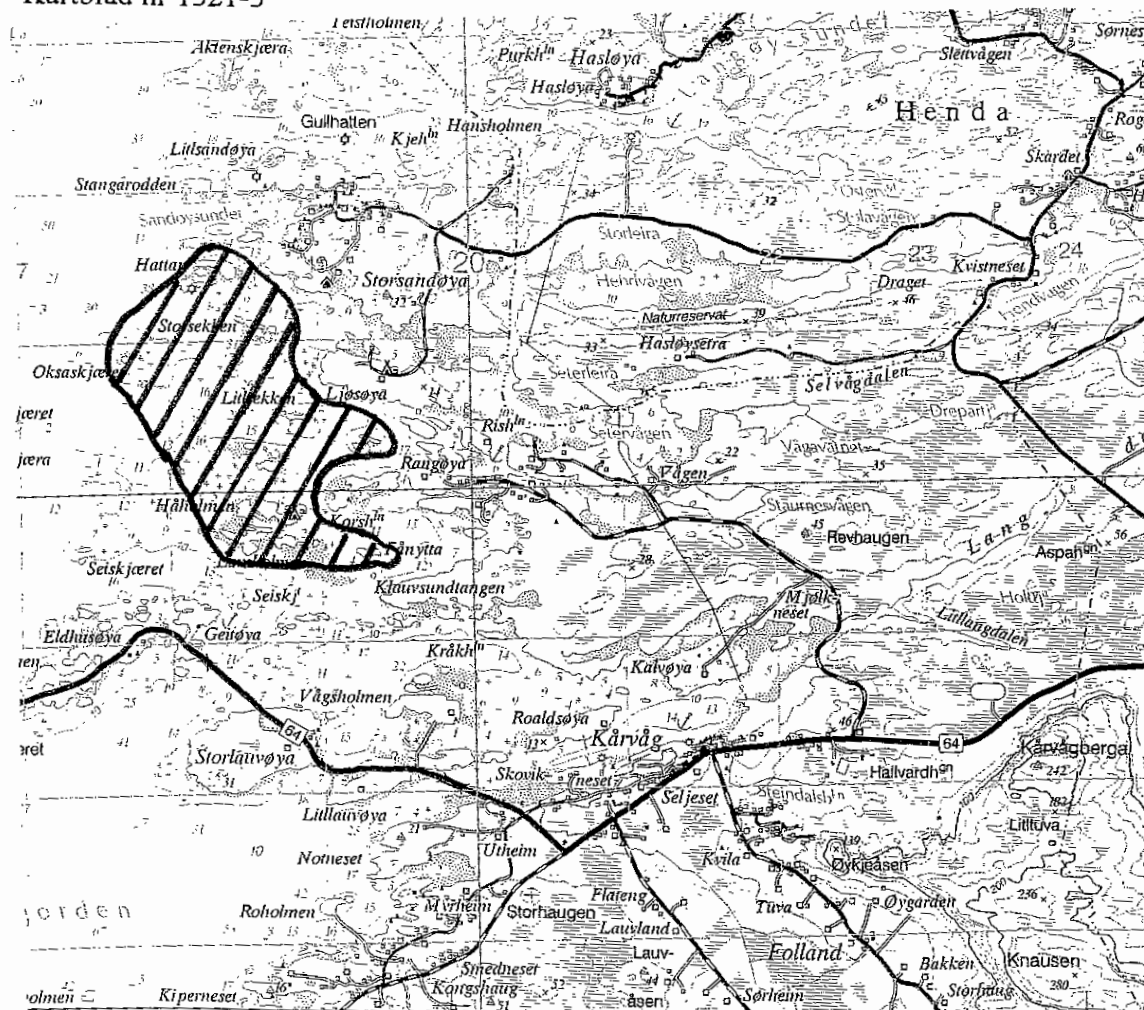
**Nærtur:**

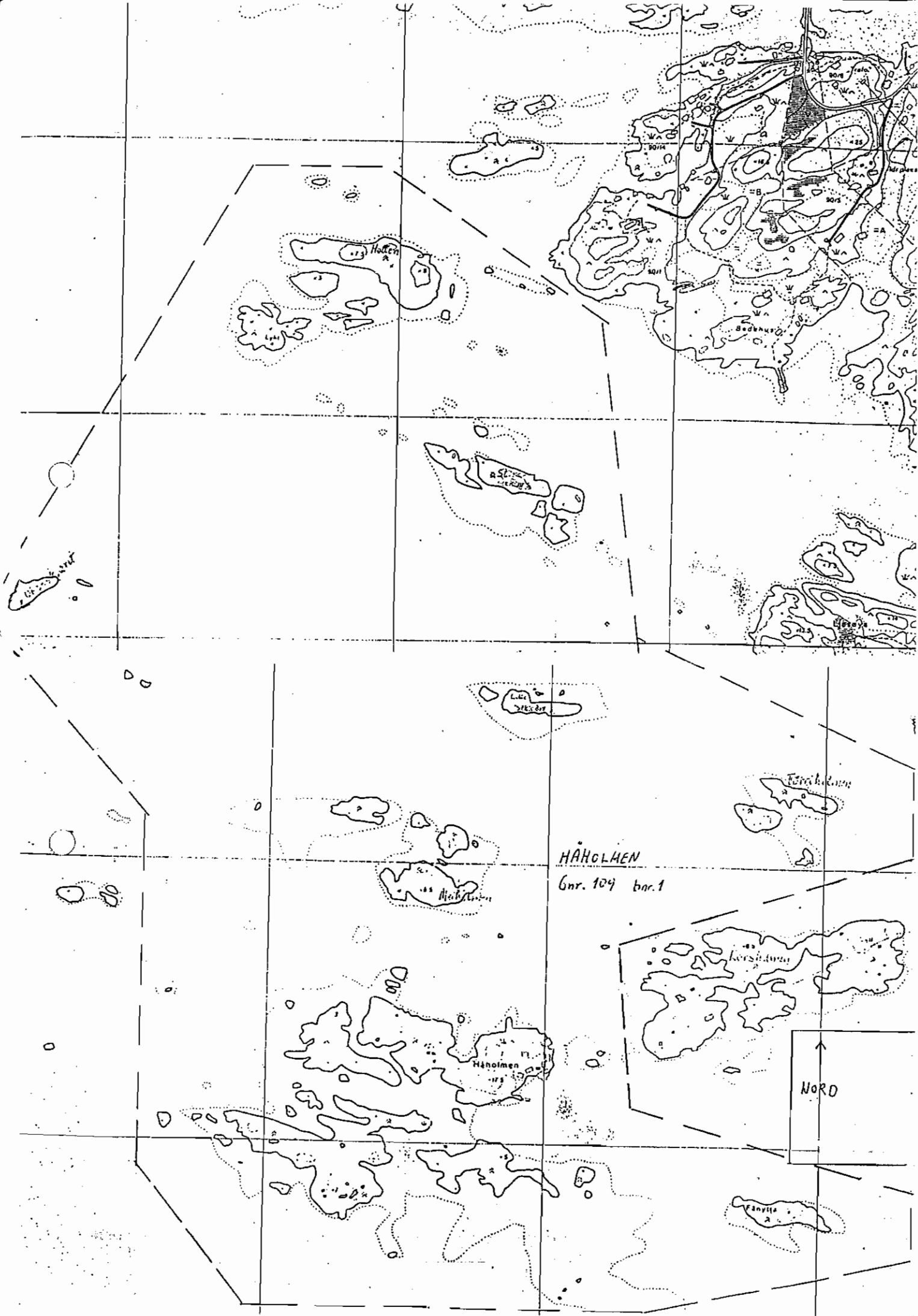
**Sikrings-/leigedato** 11.01.84

**Dagstur:** J

**Egnet bruk:** BÅ

Kartblad nr 1321-3





HÄHOLMEN  
Gnr. 104 bnr. 1

NORD



=====  
 Matrikkel: 1554 109 1 Eiendom nr: 1808167  
 Bruksnavn: RÅHOLMEN MED KOR

Kommunenr: 1554 Kommunnavn: AVERØY Fylke: MØRE OG ROMSDAL  
 Gårdsnr: 109 Bruksnr: 1 Fnr: Snr/Ufnr:  
 Sameiebrøk: /  
 Etableringsdato: Antall Teiger:  
 Bruk av grunn: U UOPPGITT Eiend sist oppdatert: 22-05-1989  
 Eiend areal: 100000.0 Areal oppdatert: 22-05-1989  
 Arealkilde: 2 REGISTRERINGSBREVtinglyst: JA  
 Sist omsatt: 20-04-1990 Engangsbeløp: 1,300,000

Koordinat(er) til grunneiendom:  
 Kartblad: BG118-5-3 Koord.syst: 54 NGO 64B X: 560650 Y: -50050  
 EUREF89/WGS84: Koord.syst: 23 UTM sone 33 X: 7011614 Y: 115880

Eiendomens Adresse(r):  
 A.kode Adressenavn Husnr Bokstav Unr Pnr Poststed  
 00109 1 6533 KÅRVÅG

Eier/Fester/Framfester: Fødsels-/Org-/Løpe-nr.:  
 RÅHOLMEN HAVSTUER AS 950866101

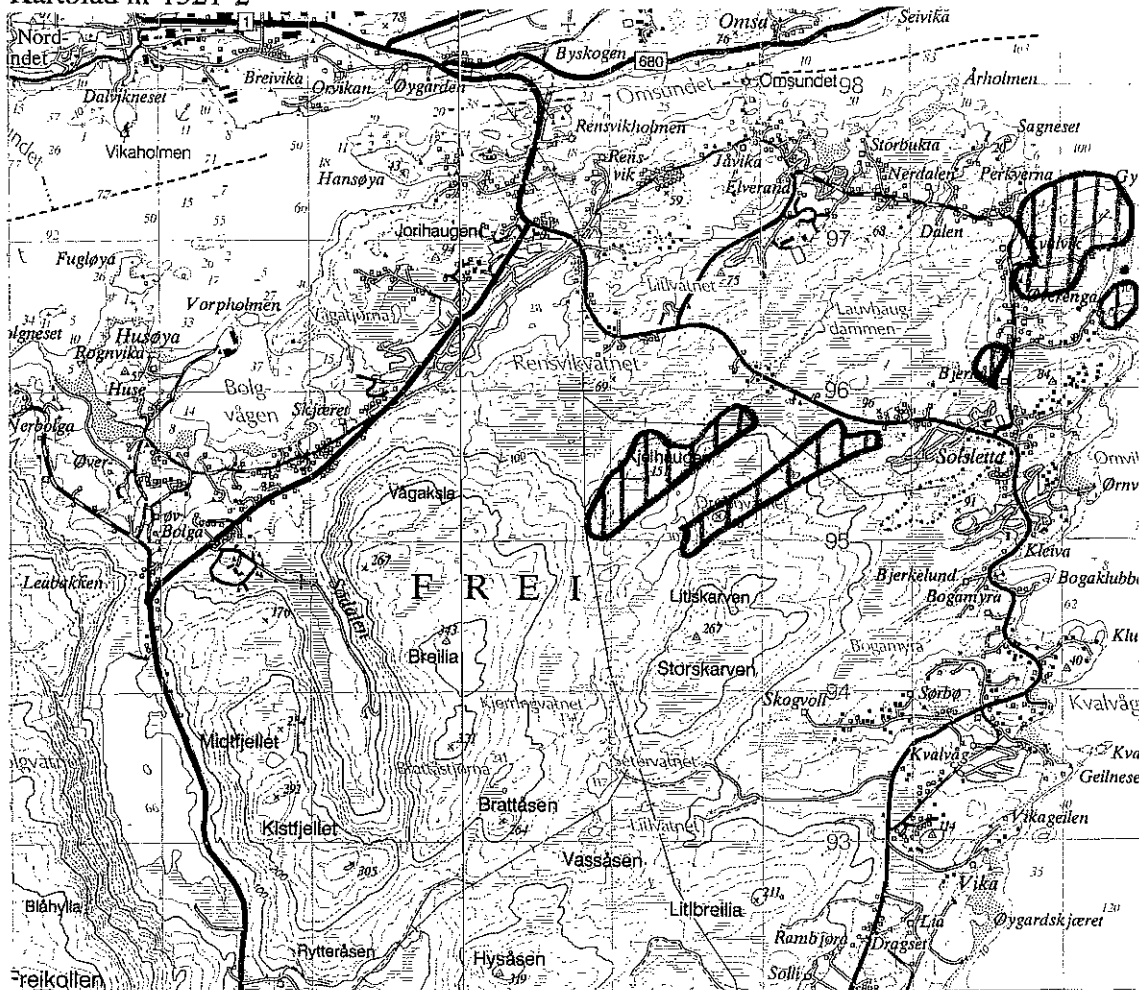
Antall Bygninger: 22

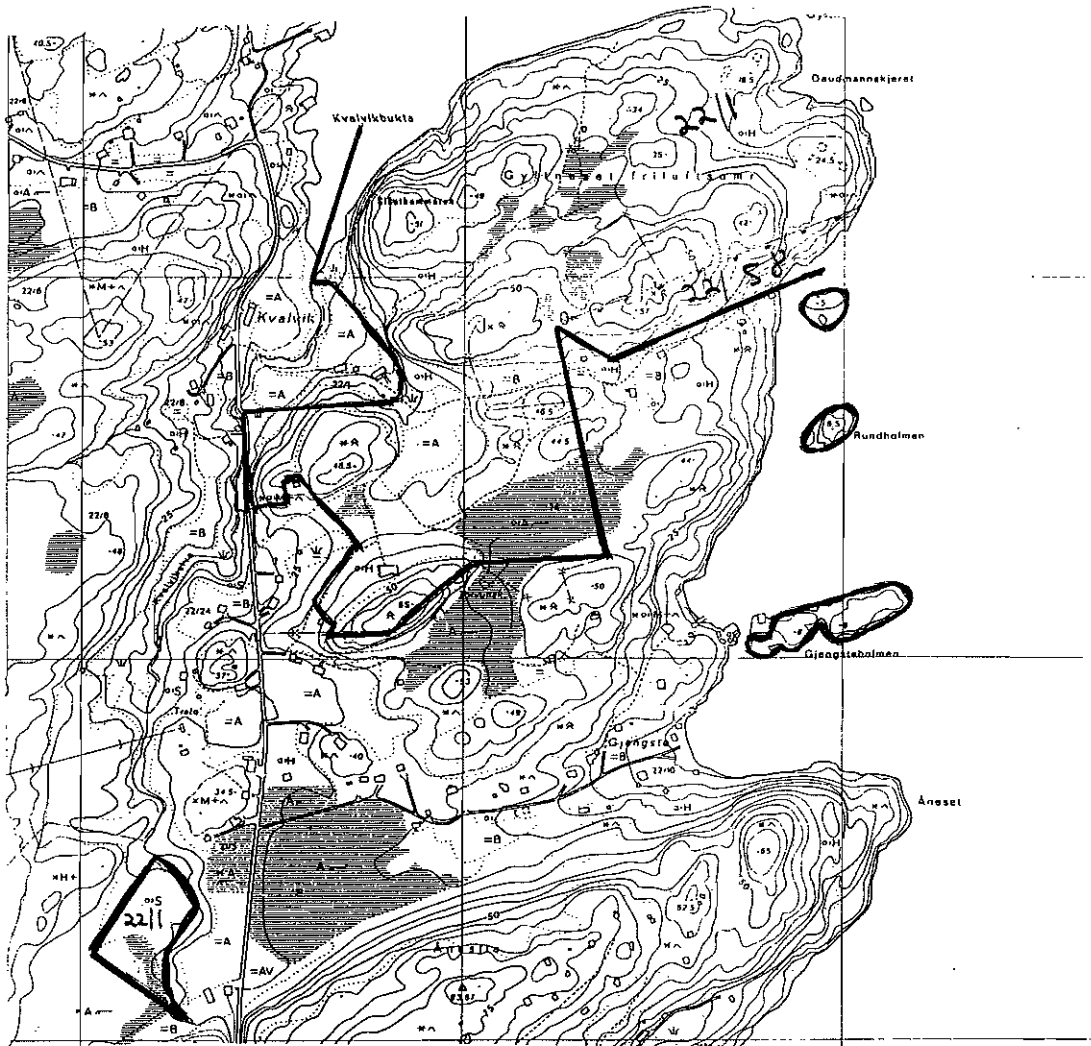
Bygningsnr:	Bygningstype:	Tatt i bruk dato:
10370949	51 HOTELL (GODKJENT)	07-06-1993
10370957	61 UNDERVISN./FORSKNING	07-06-1993
10370965	51 HOTELL (GODKJENT)	07-06-1993
10370973	51 HOTELL (GODKJENT)	
10370981	51 HOTELL (GODKJENT)	07-06-1993
10371007	61 UNDERVISN./FORSKNING	07-06-1993
10371996	51 HOTELL (GODKJENT)	16-08-1994
10372003	51 HOTELL (GODKJENT)	16-08-1994
10372011	51 HOTELL (GODKJENT)	16-08-1994
19047245	55 UTLEIE-/CAMPINGHYTTE	20-06-1996
19047253	55 UTLEIE-/CAMPINGHYTTE	20-06-1996
19047261	55 UTLEIE-/CAMPINGHYTTE	20-06-1996
19047288	55 UTLEIE-/CAMPINGHYTTE	20-06-1996
181170158	55 UTLEIE-/CAMPINGHYTTE	
181170166	55 UTLEIE-/CAMPINGHYTTE	
181170174	55 UTLEIE-/CAMPINGHYTTE	
181170182	55 UTLEIE-/CAMPINGHYTTE	
181170190	55 UTLEIE-/CAMPINGHYTTE	
181170204	53 RESTAURANTER/KAFEER	
181170212	53 RESTAURANTER/KAFEER	
181170212/01	53 RESTAURANTER/KAFEER	20-06-1996
181170220	26 KOMB. BOLIG > 1/2 BOLIGFORMÅL	
181170239	47 NAUST I TILKNYTNING TIL BOLIG	

Småkupert skogsmark, dels myrlendt spesielt i dei indre delar. Omlag 1.5 km strandlinje, dels med langrunne strender med veileigna badeplassar og mindre parti dyrka mark. I vest strekk friluftsområdet seg heilt opp til Drobovatnet og Kjelhaugen. Ein mindre del av området er godkjend omdisponert til motorsenter. På sjølve Gylneset finst det rester av festningsverk frå siste krig. Jf rapport om restaurering av Kvalvik fort, - Frei kulturkontor 20.6.88. Relativt god tilkomst med høve til parkering. Turstiar. Tilrettelagt for rullestolbrukarar. Kvalvik gard, som utgjer det meste av området, er innløyst av kommunen med statstilskott. Det offentleg innløyste området er på 1200 dekar. Det gjeld gnr 22 bnr 1 (Kvalvik) og gnr 25 bnr 58 (Fjellheim). (Den siste parsellen er ikkje ført opp i GAB-registeret). Kommunen opplyser at ei jordskiftesak for området er i gang.

**Bruksverdi:** regional      **Sikringsform:** E  
**Nærtur:** J      **Sikrings-/leigedato** 11.01.74  
**Dagstur:** J  
**Egnet bruk:** BA  
 FI  
 KA

Kartblad nr 1321-2





N  
=  
M  
B  
  
K  
G  
  
E  
B  
E  
A  
S  
  
K  
K  
  
E  
A  
O  
  
E  
F  
  
A  
E

-----  
Matrikkel: 1556 22 1 Eiendom nr: 1810400  
Bruksnavn: KVALVIK

Kommunenr: 1556 Kommunenavn: FREI Fylke: MØRE OG ROMSDAL  
Gårdsnr: 22 Bruksnr: 1 Fnr: Snr/Ufnr:  
Sameiebrøk: /  
Etableringsdato: Antall Teiger:  
Bruk av grunn: L LANDBRUK/FISKE Eiend sist oppdatert: 31-07-1991  
Eiend areal: Areal oppdatert:  
Arealkilde: ? IKKE DEFINERT Tinglyst: JA  
Sist omsatt: 06-09-1972 Engangsbeløp:

Koordinat(er) til grunneiendom:

Kartblad: Koord.syst: ?? IKKE DEFINE X: Y:  
EUREF89/WGS84: Koord.syst: ?? IKKE DEFINE X: Y:

Eiendoms Adresse(r):

A.kode Adressenavn Husnr Bokstav Unr Pnr Poststed  
00022 1 6520 FREI

Eier/Fester/Framfester: Fødsels-/Org-/Løpe-nr.:  
FREI KOMMUNE 945275537

Antall Bygninger:

Bygningsnr: Bygningstype: Tatt i bruk dato:

Eit område på 22 dekar på nordvestsida av Store Rensvikvatnet. Regulert som friområde i reguleringsplan for Rensvik,- stadfesta den 14.1.71. Kommunen står som grunneigar av området. (Gnr 37 bnr 22).

Bruksverdi: lokal

Sikringsform: E

Nærtur: J

Sikrings-/leigedato 20.07.82

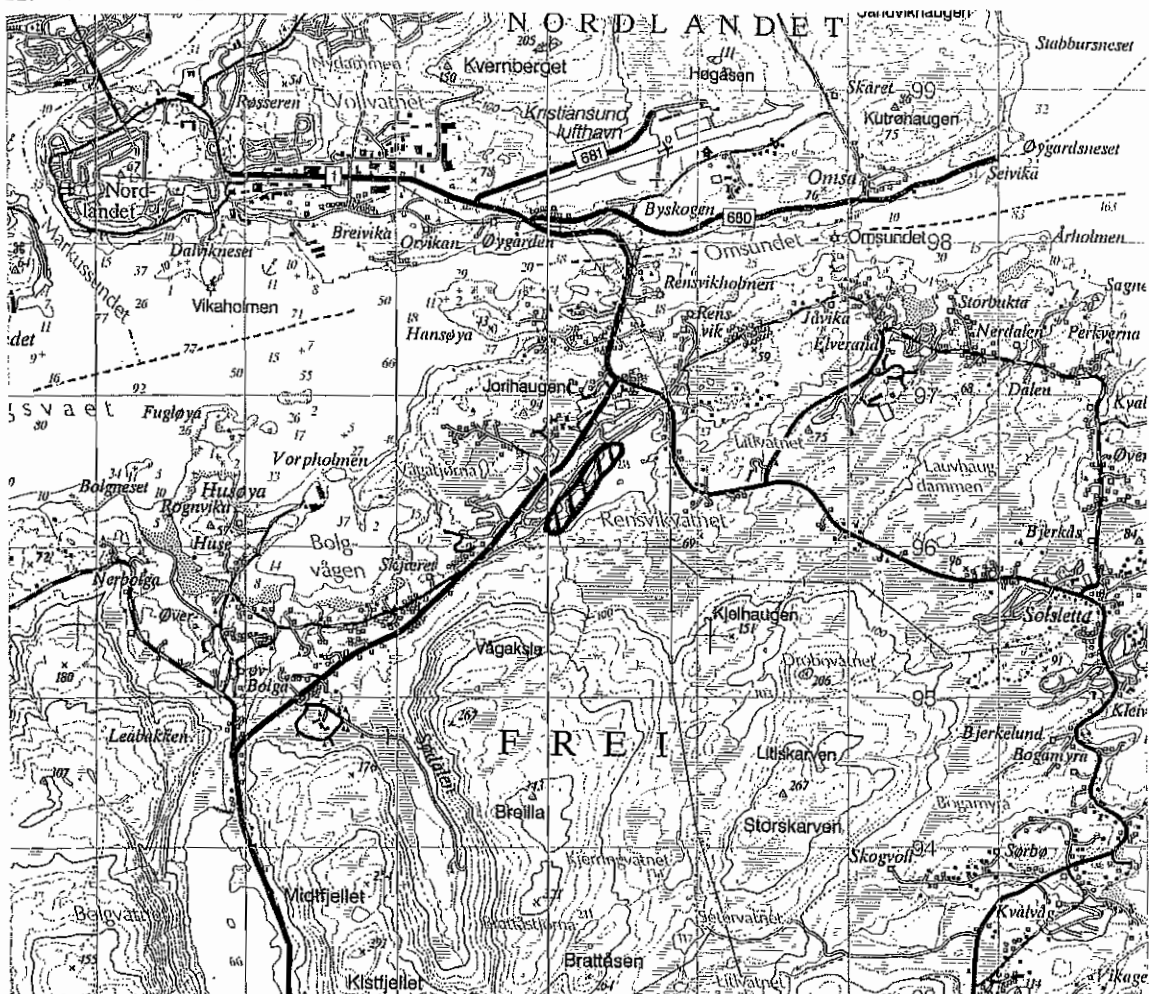
Dagstur:

Egnet bruk: BA

FI

LE

Kartblad nr 1321-2





=====  
Matrikkel: 1556 37 22 Eiendom nr: 1810883  
Bruksnavn: SUNVOLL

Kommunenr: 1556 Kommunenavn: FREI Fylke: MØRE OG ROMSDAL  
Gårdsnr: 37 Bruksnr: 22 Fnr: Snr/Ufnr:  
Sameiebrøk: /  
Etableringsdato: 18-10-1915 Antall Teiger:  
Bruk av grunn: A ANNET Eiend sist oppdatert: 13-10-1997  
Eiend areal: Areal oppdatert:  
Arealkilde: ? IKKE DEFINERT Tinglyst: JA  
Sist omsatt: 14-06-1982 Engangsbeløp:

Koordinat(er) til grunneiendom:

Kartblad: BJ119-1-53 Koord.syst: 54 NGO 64B X: 567531 Y: -28659  
EUREF89/WGS84: Koord.syst: 23 UTM sone 33 X: 7016266 Y: 137893

Eiendomens Adresse(r):

A.kode	Adressenavn	Husnr	Bokstav	Unr	Pnr	Poststed
00037		22			6520	FREI

Eier/Fester/Framfester: Fødsels-/Org-/Løpe-nr.:  
FREI KOMMUNE 945275537

Antall Bygninger:

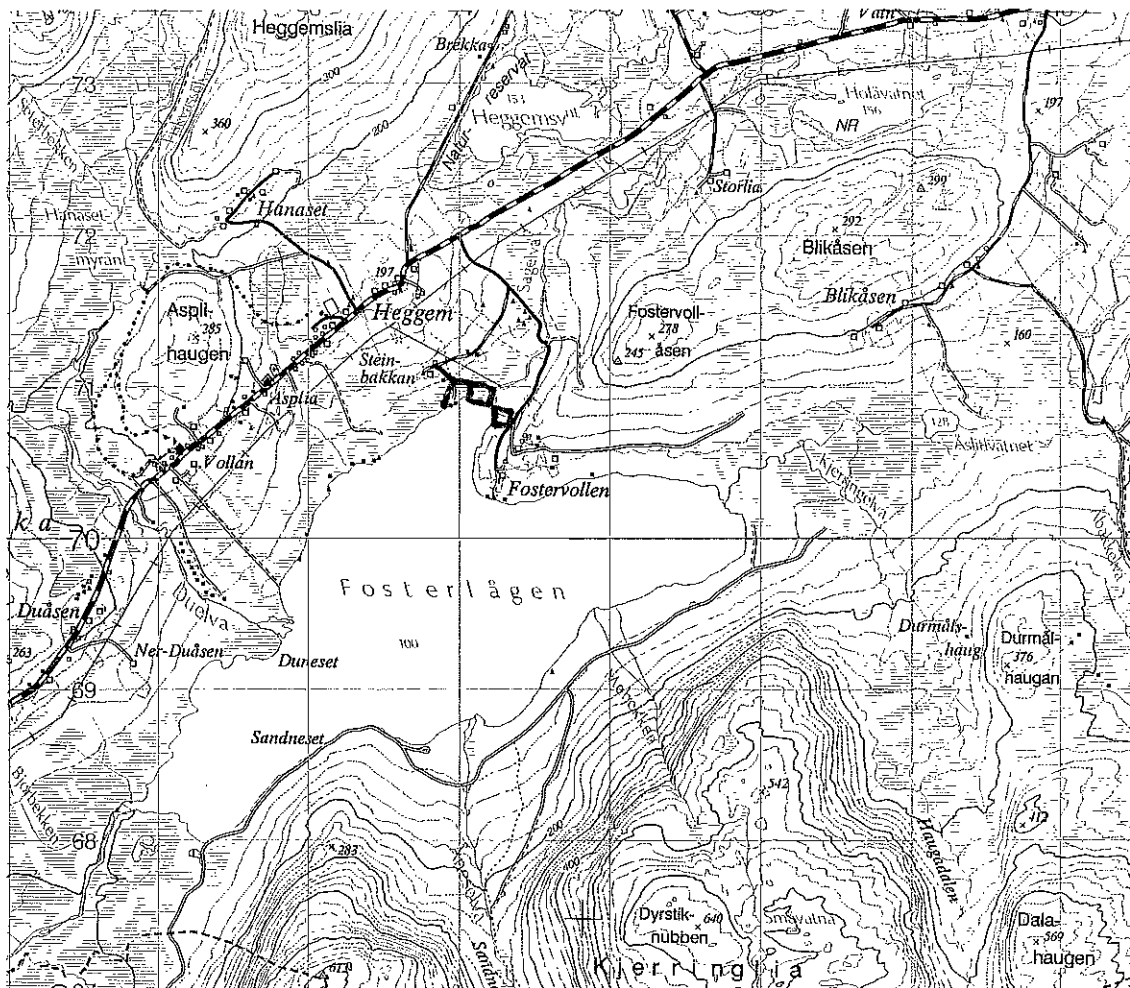
Bygningsnr: Bygningstype: Tatt i bruk dato:

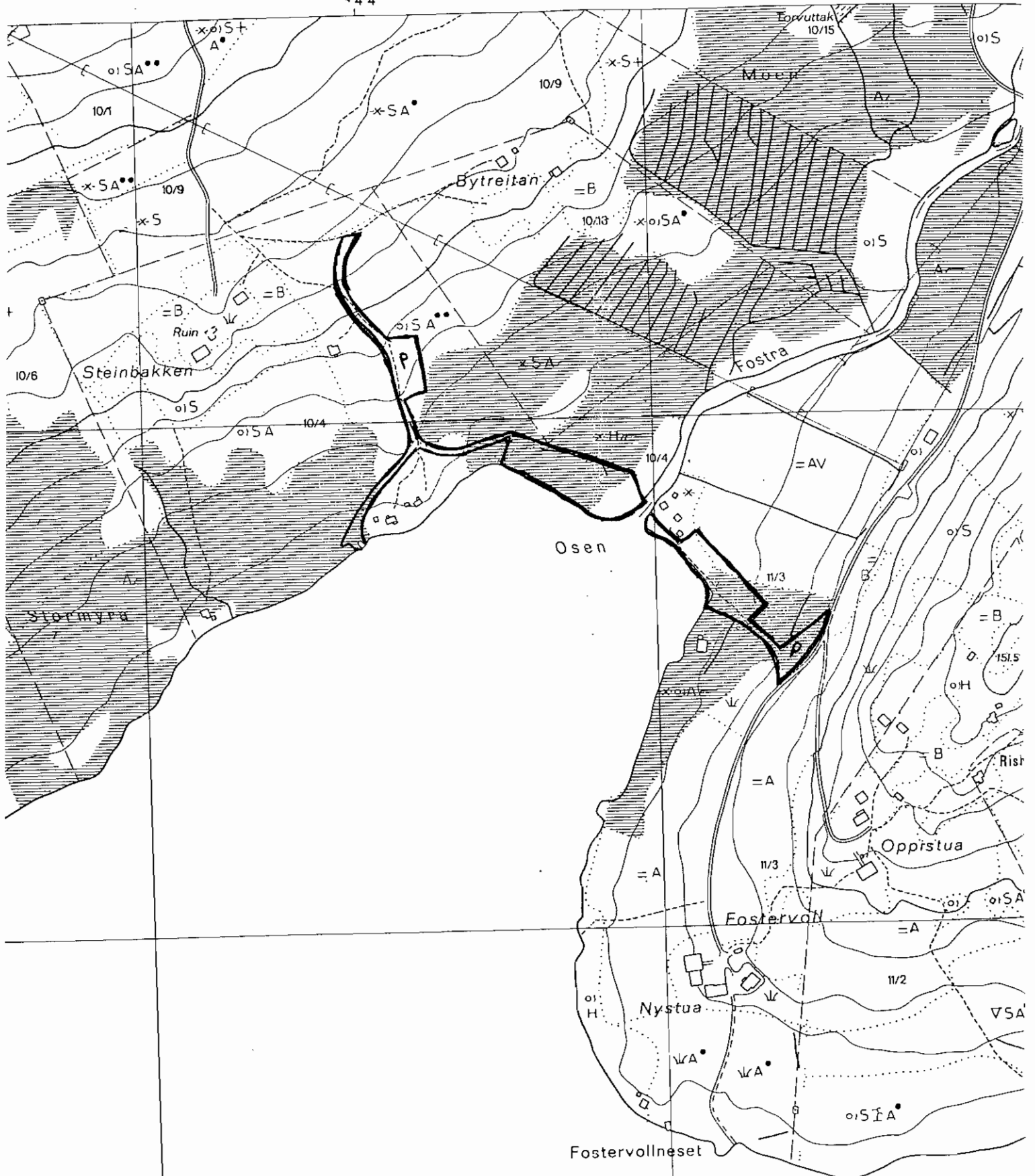


Søraustvendt badeplass i nordenden av Fosterlågen, like vest for Sagelva sitt utløp. Tilkomst ved sti frå Heggem og Fostervoll. Det er erverva 11 da til parkeringsplass og badeplass. Staten står som grunneigar. (Gnr. 10, bnr 125 og gnr. 11, bnr 33.) Tinglyst ferdselsrett for gnr 11 bnr 23.

**Bruksverdi:** regional                      **Sikringsform:** E  
**Nærtur:**                                      **Sikrings-/leigedato** 22.07.93  
**Dagstur:** J  
**Egnet bruk:** BA

Kartblad nr 1320-1





=====  
 Matrikkel: 1557 10 125 Eiendom nr: 155700043  
 Bruksnavn: STEINBAKKEN FRIOMRÅDE

Kommunenr: 1557 Kommunenavn: GJEMNES Fylke: MØRE OG ROMSDAL  
 Gårdsnr: 10 Bruksnr: 125 Fnr: Snr/Ufnr:  
 Sameiebrøk: /  
 Etableringsdato: 24-11-1992 Antall Teiger:  
 Bruk av grunn: P FRIAREAL/IDRETTSÆiend sist oppdatert: 04-02-1993  
 Eiend areal: 7000.0 Areal oppdatert: 04-02-1993  
 Arealkilde: 3 MIDLERTIDIG FORRETINGlyst: JA  
 Sist omsatt: 02-03-1993 Engangsbeløp: 31,000

Koordinat(er) til grunneiendom:  
 Kartblad: BK113-1-02 Koord.syst: 54 NGO 64B X: 541950 Y: -24600  
 EUREF89/WGS84: Koord.syst: 23 UTM sone 33 X: 6990372 Y: 139305

Eiendomens Adresse(r):  
 A.kode Adressenavn Husnr Bokstav Unr Pnr Poststed

Eier/Fester/Framfester: Fødsels-/Org-/Løpe-nr.:  
 STATEN 966986

Antall Bygninger:  
 Bygningsnr: Bygningstype: Tatt i bruk dato:

=====  
 Matrikkel: 1557 11 33 Eiendom nr: 155700058  
 Bruksnavn: FOSTERVOLL FRIOMRÅDE

Kommunenr: 1557 Kommunenavn: GJEMNES Fylke: MØRE OG ROMSDAL  
 Gårdsnr: 11 Bruksnr: 33 Fnr: Snr/Ufnr:  
 Sameiebrøk: /  
 Etableringsdato: 15-03-1993 Antall Teiger:  
 Bruk av grunn: P FRIAREAL/IDRETTSÆiend sist oppdatert: 17-02-1997  
 Eiend areal: 4353.3 Areal oppdatert: 17-02-1997  
 Arealkilde: 1 MÅLEBREV Tinglyst: JA  
 Sist omsatt: 31-03-1993 Engangsbeløp: 19,000

Koordinat(er) til grunneiendom:  
 Kartblad: BK113-5-1 Koord.syst: 54 NGO 64B X: 541825 Y: -24430  
 EUREF89/WGS84: Koord.syst: 23 UTM sone 33 X: 6990230 Y: 139461

Eiendomens Adresse(r):  
 A.kode Adressenavn Husnr Bokstav Unr Pnr Poststed

Eier/Fester/Framfester: Fødsels-/Org-/Løpe-nr.:  
 STATEN 966986

Antall Bygninger:  
 Bygningsnr: Bygningstype: Tatt i bruk dato:

Sentralt båtutfartsområde for Nordmøre. Sikra av det offentlige (156 da) og opparbeidd. Her er fleire gode badeplassar. Vist som friluftsområde i reguleringsplan for Årsundøya, - godkjennd 9.12.81. Staten står som grunneigar av området. (Gnr/bnr 125/63).

Bruksverdi: regional

Sikringsform: E

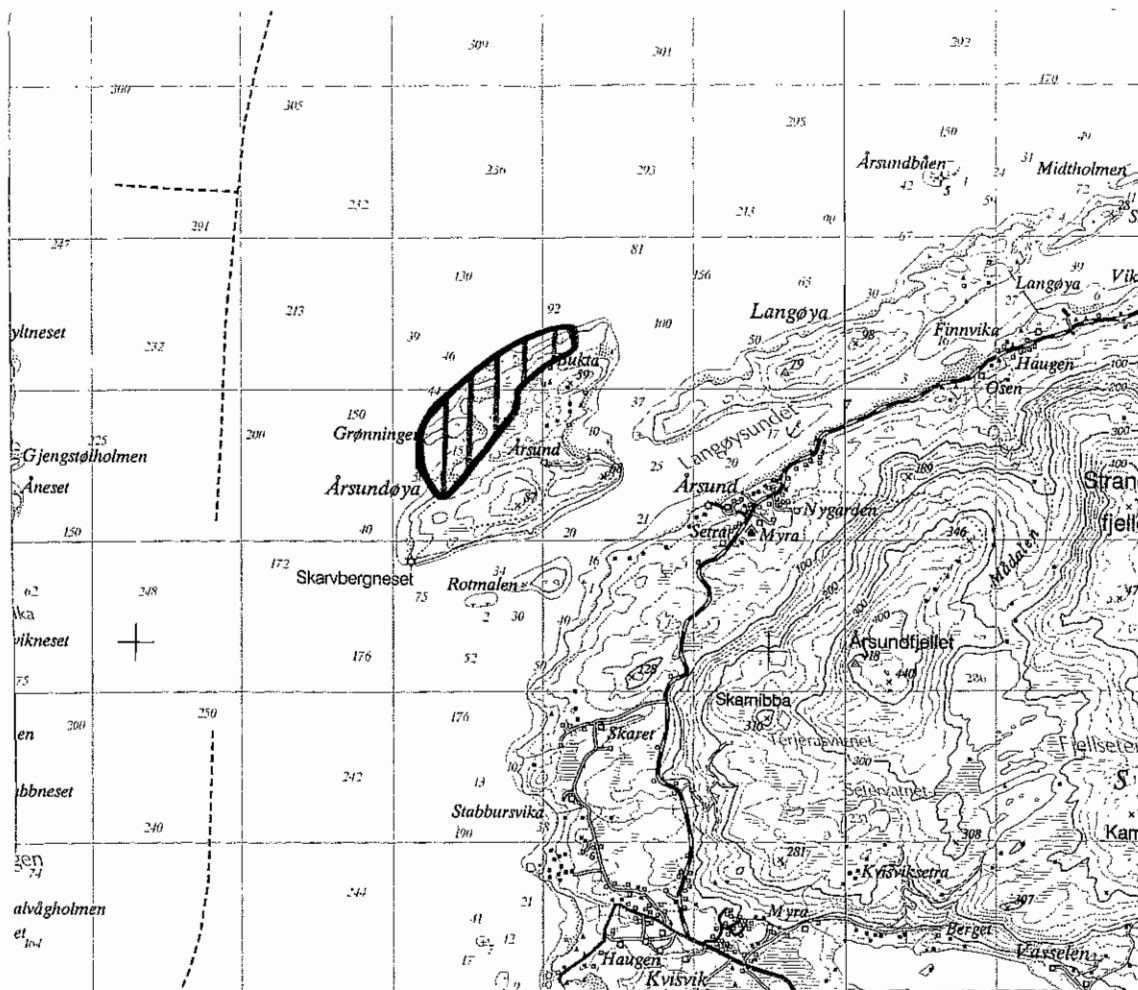
Nærtur:

Sikrings-/leigedato 20.10.82

Dagstur: J

Egnet bruk: BÅ  
BA

Kartblad nr 1321-2











AVMERKET AREAL = I ALT CA. 81 DA.  
SUNNDAL KOMMUNE TEKNISK ETAT 20.11.85

M 1:2 000

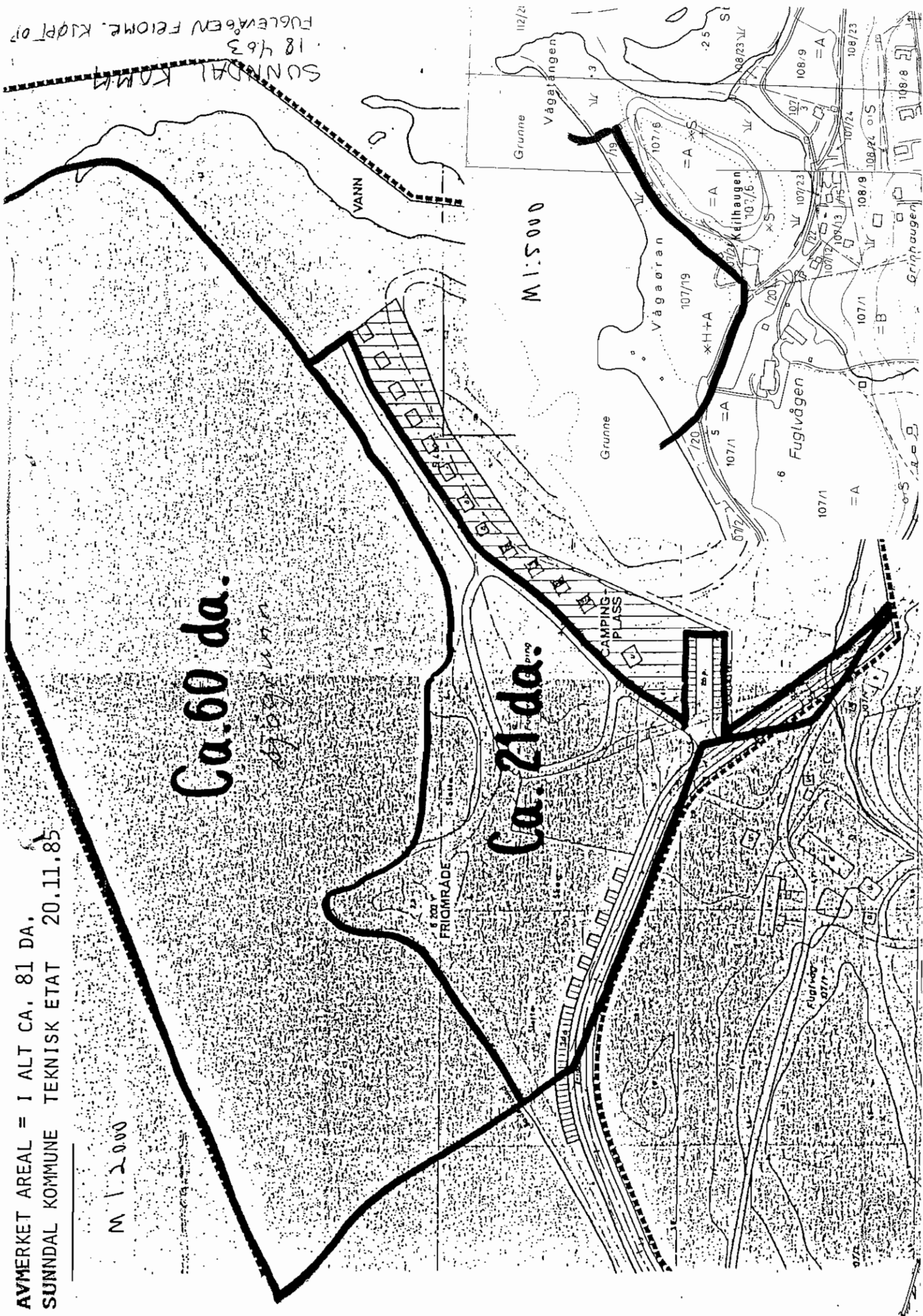
Ca. 60 da.

67097/19

Ca. 21 da.

M 1:5 000

SUNNDAL KOMMUNE  
18 463  
FUGLEVÅGEN FEIOMRE. K1ØPT OP



=====  
 Matrikkel: 1563 107 19 Eiendom nr: 1821162  
 Bruksnavn: FUGLVÅGEN FRIOMRÅDE

Kommunenr: 1563 Kommunnavn: SUNNDAL Fylke: MØRE OG ROMSDAL  
 Gårdsnr: 107 Bruksnr: 19 Fnr: Snr/Ufnr:  
 Sameiebrøk: /  
 Etableringsdato: 10-12-1987 Antall Teiger:  
 Bruk av grunn: N VERNEOMRÅDE Eiend sist oppdatert: 15-11-1994  
 Eiend areal: 21146.9 Areal oppdatert: 15-11-1994  
 Arealkilde: 1 MÅLEBREV Tinglyst: JA  
 Sist omsatt: 16-12-1987 Engangsbeløp: 186,000

Koordinat(er) til grunneiendom:

Kartblad: BO113-1-56 Koord.syst: 54 NGO 64B X: 538770 Y: 6280  
 EUREF89/WGS84: Koord.syst: 23 UTM sone 33 X: 6984034 Y: 169728

Eiendomens Adresse(r):

A.kode Adressenavn Husnr Bokstav Unr Pnr Poststed

Eier/Fester/Framfester: Fødsels-/Org-/Løpe-nr.:  
 STATEN 966986

Antall Bygninger:

Bygningsnr: Bygningstype: Tatt i bruk dato:

Gjennom konsesjonsvedtak er det bestemt at eieren av egedomen (Gnr. 90, bnr.4) bind seg og seinare eigarar til ikkje å oppføre nokon form for varige bygningar, eller gjere noko som kan hindre eller vanskeleggjere bruken av området som friluftsansett for ålmenta. Landskapsmessig skal området haldast best mogleg i hevd og det skal ikkje drivast snauhogst i området. Kommunen har rett til, etter samråd med grunneigaren, å oppføre enkle innretningar som er naudsynte eller ønskelege for bruken av arealet som friluftsføremål. Jf elles eiga registrering for den nordlege delen av Flåøya.

**Bruksverdi:** lokal

**Sikringsform:** S

**Nærtur:**

**Sikrings-/leigedato** 05.02.93

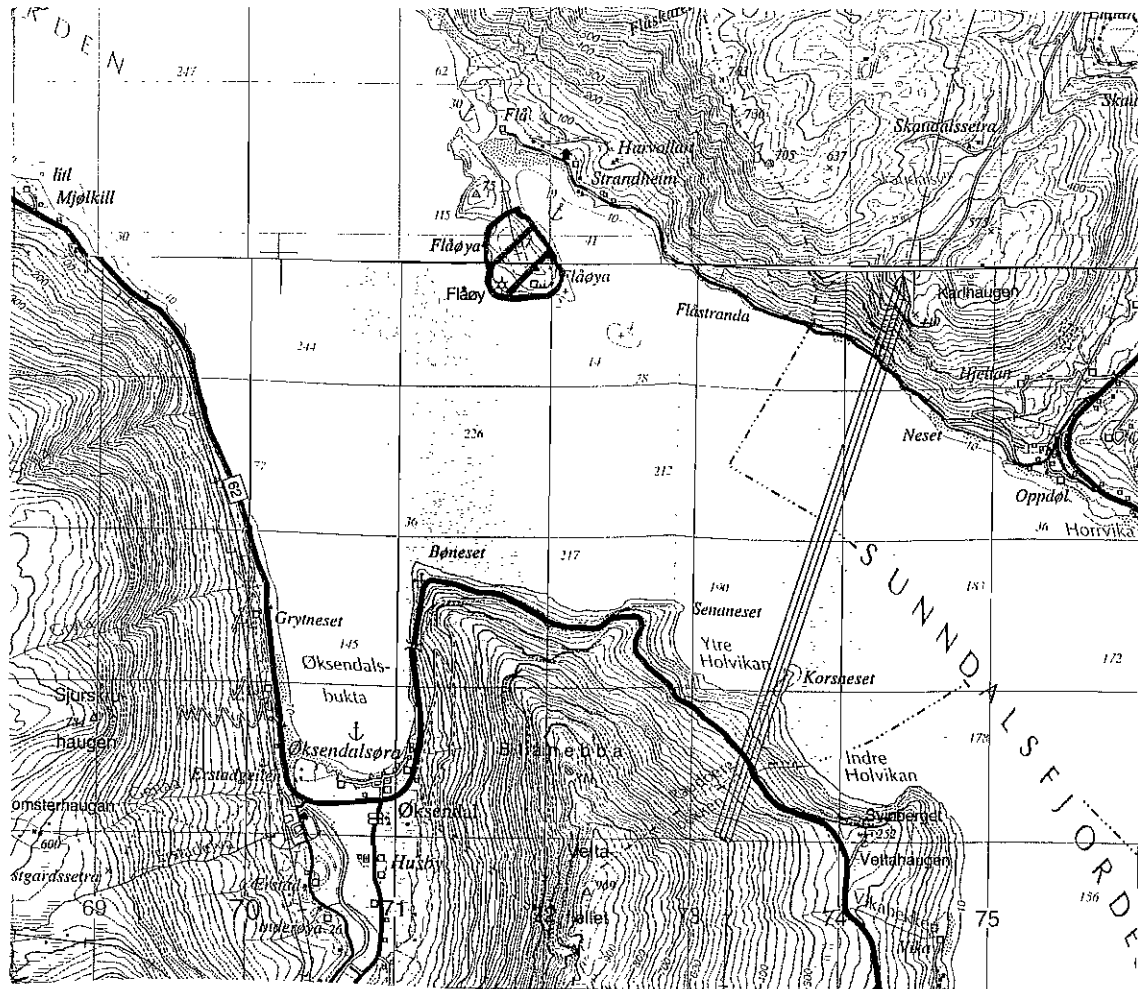
**Dagstur:** J

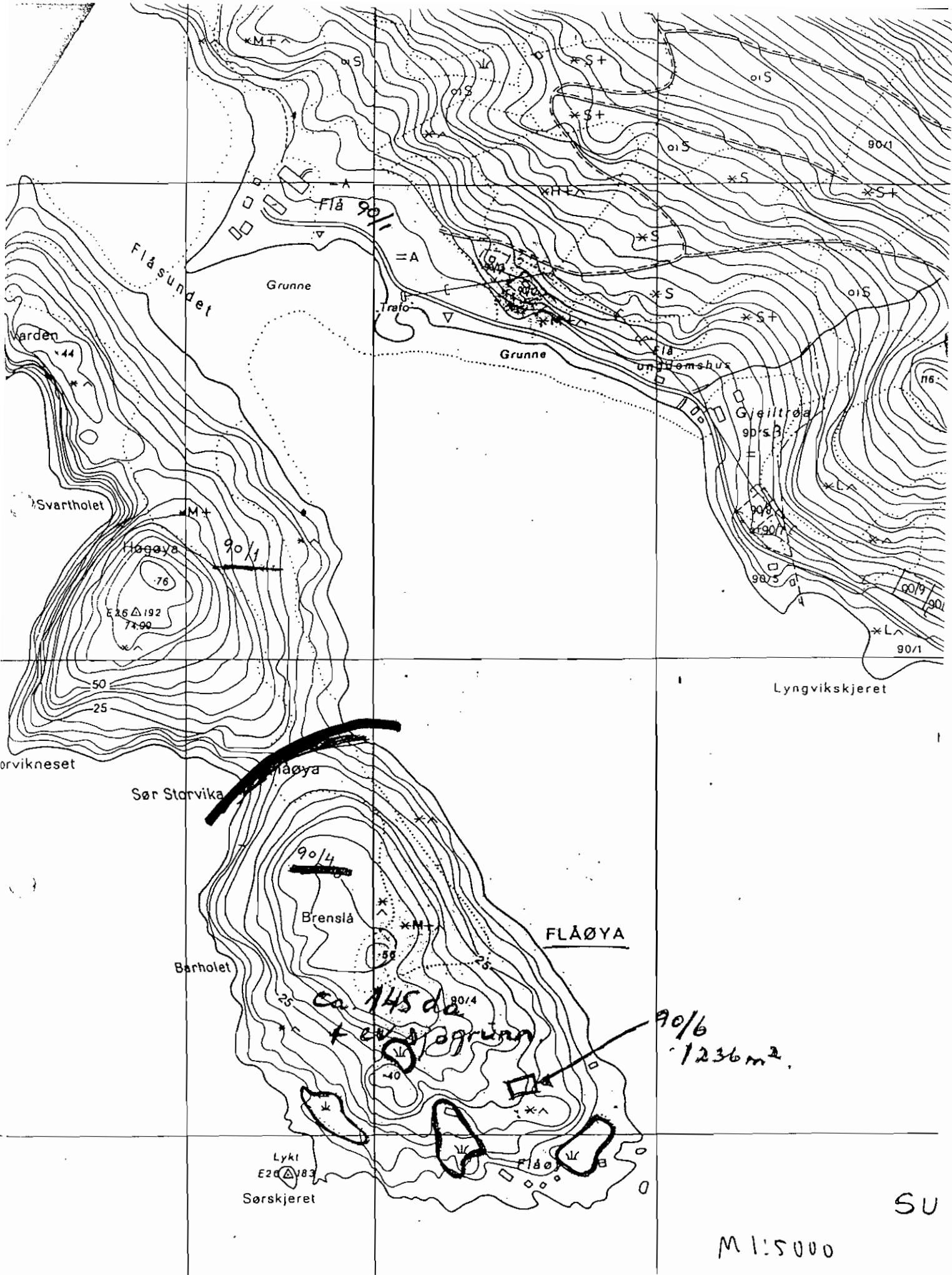
**Egnet bruk:** BA

FI

TO

Kartblad nr 1420-3 og 1420-4





FLÅØYA

M 1:5000

SU

=====  
 Matrikkel:      1563 90      4      Eiendom nr:    1820752  
 Bruksnavn:      FLÅØY

Kommunenr: 1563      Kommunnavn: SUNNDAL      Fylke: MØRE OG ROMSDAL  
 Gårdsnr: 90      Bruksnr: 4      Fnr:      Snr/Ufnr:  
    Sameiebrøk:      /

Etableringsdato: 13-10-1930      Antall Teiger: 2  
 Bruk av grunn: L LANDBRUK/FISKE      Eiend sist oppdatert: 03-10-1994  
 Eiend areal:      Areal oppdatert:  
 Arealkilde:      ? IKKE DEFINERT      Tinglyst:      JA  
 Sist omsatt: 04-03-1993      Engangsbeløp:      25,000

Koordinat(er) til grunneiendom:

Kartblad: BO111-5-4      Koord.syst: 54 NGO 64B      X: 528950    Y: 3350  
 EUREF89/WGS84:      Koord.syst: 23 UTM sone 33    X: 6974557    Y: 165803

Eiendomens Adresse(r):

A.kode	Adressenavn	Husnr	Bokstav	Unr	Pnr	Poststed
00090		4			6620	ÅLVUNDEID

Eier/Fester/Framfester:      Fødsels-/Org-/Løpe-nr.:  
 FLAA OLA      050442

Antall Bygninger:      7

Bygningsnr:	Bygningstype:	Tatt i bruk dato:
181497416	47 NAUST I TILKNYTNING TIL BOLIG	
181497424	47 NAUST I TILKNYTNING TIL BOLIG	
181497432	47 NAUST I TILKNYTNING TIL BOLIG	
181497440	47 NAUST I TILKNYTNING TIL BOLIG	
181497459	47 NAUST I TILKNYTNING TIL BOLIG	
181497467	94 VÅNINGSHUS, BEN. SOM FRIT.BOL	
181548770	99 ANNET BYGG	

Badeplass ved Stangvik, tilrettelagt med bord, benker, grillstad og ballplass. Ligg inntil ei småbåthamn. Fleire opparbeidingstiltak er aktuelt. 10,7 dekar erverva med statstilskott. Vist som friområde og parkeringsplass i reguleringsplan for Stangvik prestegard,- godkjend 20.8.86. Kommunen står som grunneigar av området. (Gnr. 117, bnr 33).

Bruksverdi: lokal

Sikringsform: E

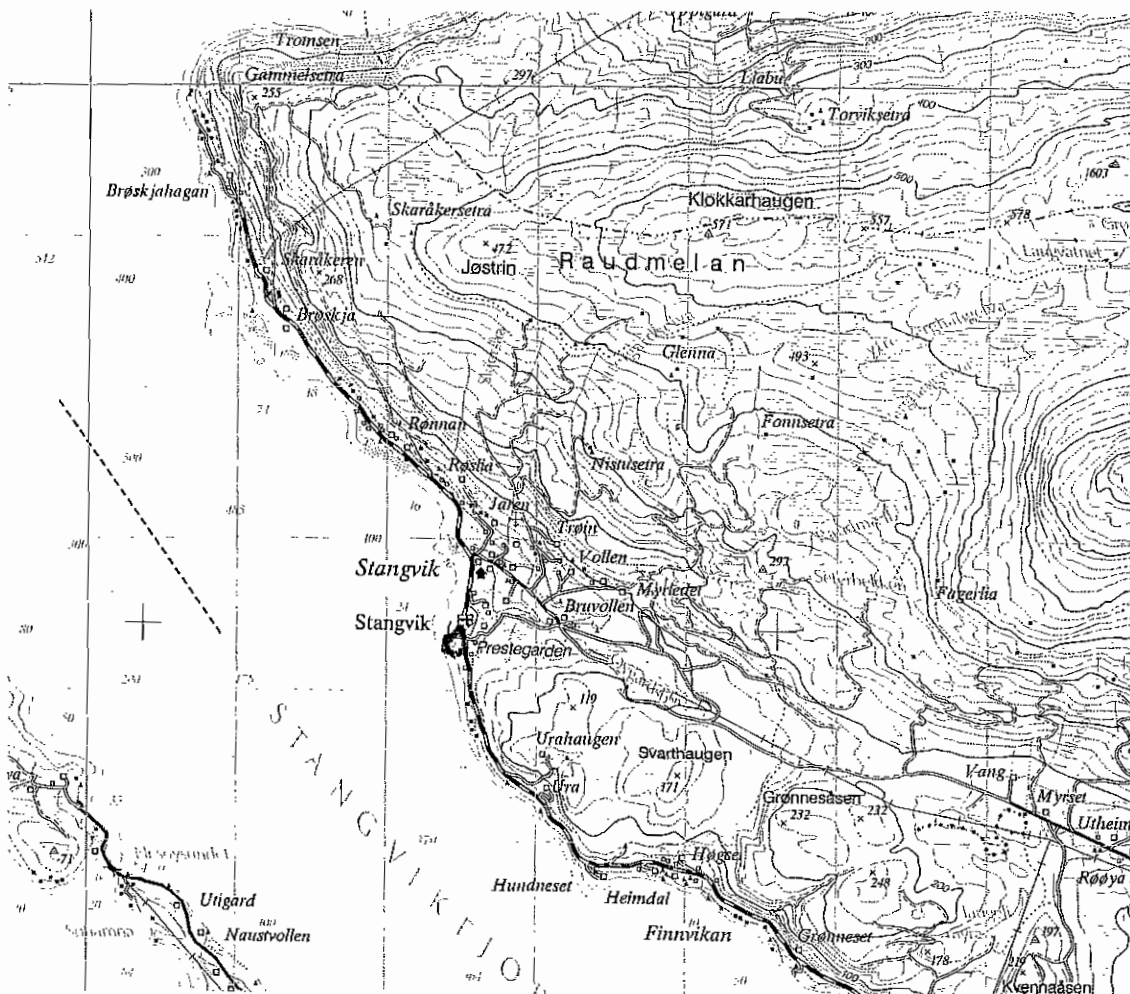
Nærtur:

Sikrings-/leigedato 09.07.90

Dagstur: J

Egnet bruk: BA  
LE  
PA

Kartblad nr 1420-4







=====  
 Matrikkel: 1566 117 33 Eiendom nr: 1825700  
 =====

Kommunenr: 1566 Kommunenavn: SURNADAL Fylke: MØRE OG ROMSDAL  
 Gårdsnr: 117 Bruksnr: 33 Fnr: Snr/Ufnr:  
 Sameiebrøk: /

Etableringsdato: 15-11-1988 Antall Teiger:  
 Bruk av grunn: P FRIAREAL/IDRETTSAEiend sist oppdatert: 30-01-1989  
 Eiend areal: 10759.0 Areal oppdatert: 30-01-1989  
 Arealkilde: 1 MÅLEBREV Tinglyst: JA  
 Sist omsatt: 08-08-1989 Engangsbeløp: 255,208

Koordinat(er) til grunneiendom:

Kartblad: B0115-1-61 Koord.syst: 54 NGO 64B X: 547621 Y: 3726  
 EUREF89/WGS84: Koord.syst: 23 UTM sone 33 X: 6993109 Y: 168094

Eiendomens Adresse(r):

A.kode Adressenavn	Husnr Bokstav	Unr	Pnr	Poststed
00117	33		6642	STANGVIK

Eier/Fester/Framfester: Fødsels-/Org-/Løpe-nr.:  
 SURNADAL KOMMUNE 964981892

Antall Bygninger:

Bygningsnr: Bygningstype: Tatt i bruk dato:

Eigedom sentralt i Nordmarka på 6616 da kjøpt inn som natur- og friluftsområde med statstilskott. (Tidlegare kalla Mustereigedomen). Den sørlege delen av området inngår i Høgmyran myreservat. Det er tidlegare gjeve statstilskott til registrering av biologiske verdiar knytt til kulturpåvirka delar av området. Skjøtselstiltak gjennomført. Jfr rapport: Jordal, J.B. 1994. "Den kommunale eigedomen Vaulen (Nordmarka). Biologiske verdiar og forslag til skjøtsel av kulturlandskapet" - Surnadal kommune. Kommunen står som grunneigar av området. ( Gnr. 19, bnr. 1 og 3, gnr. 18, bnr. 8 og 12, gnr. 22, bnr. 9 og 11).

**Bruksverdi:** regional

**Sikringsform:** E

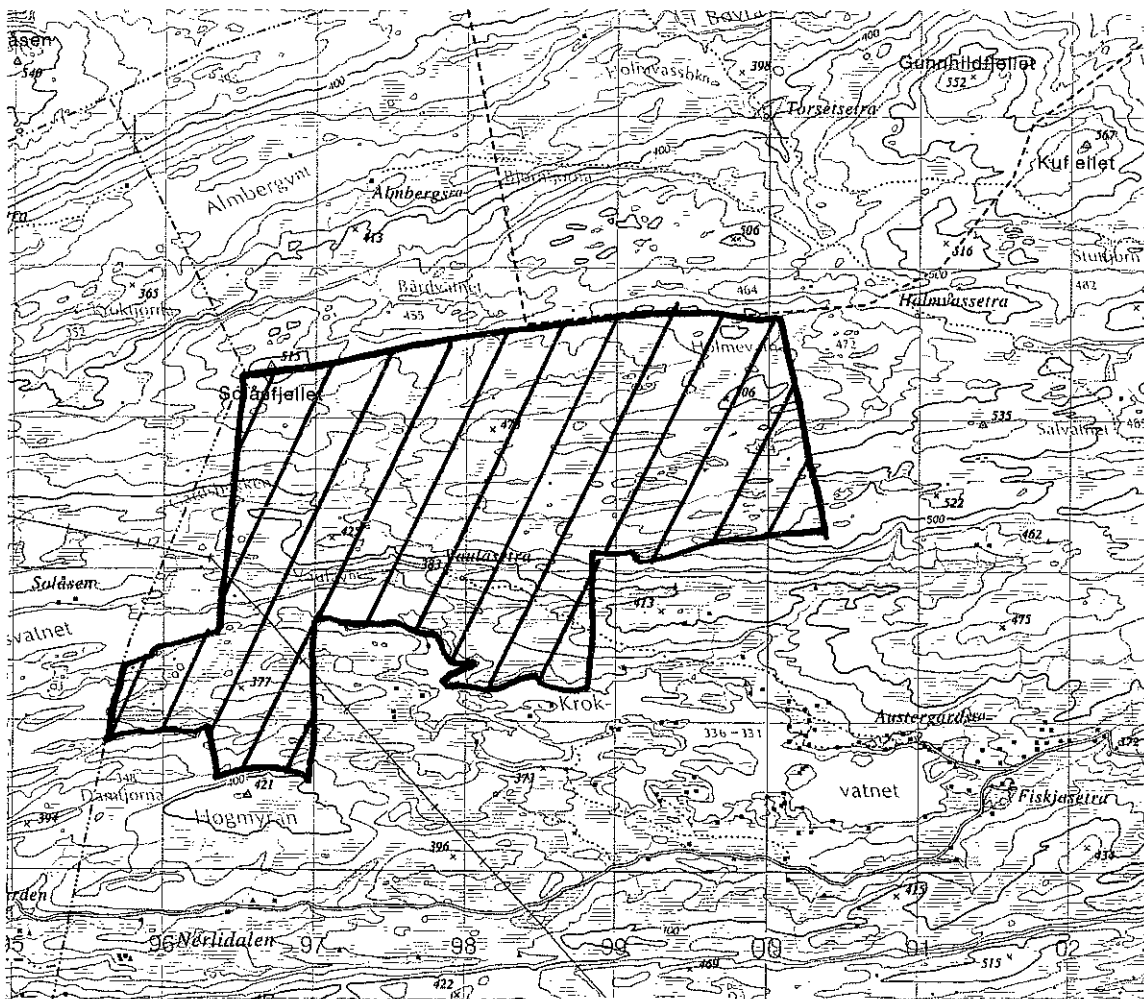
**Nærtur:**

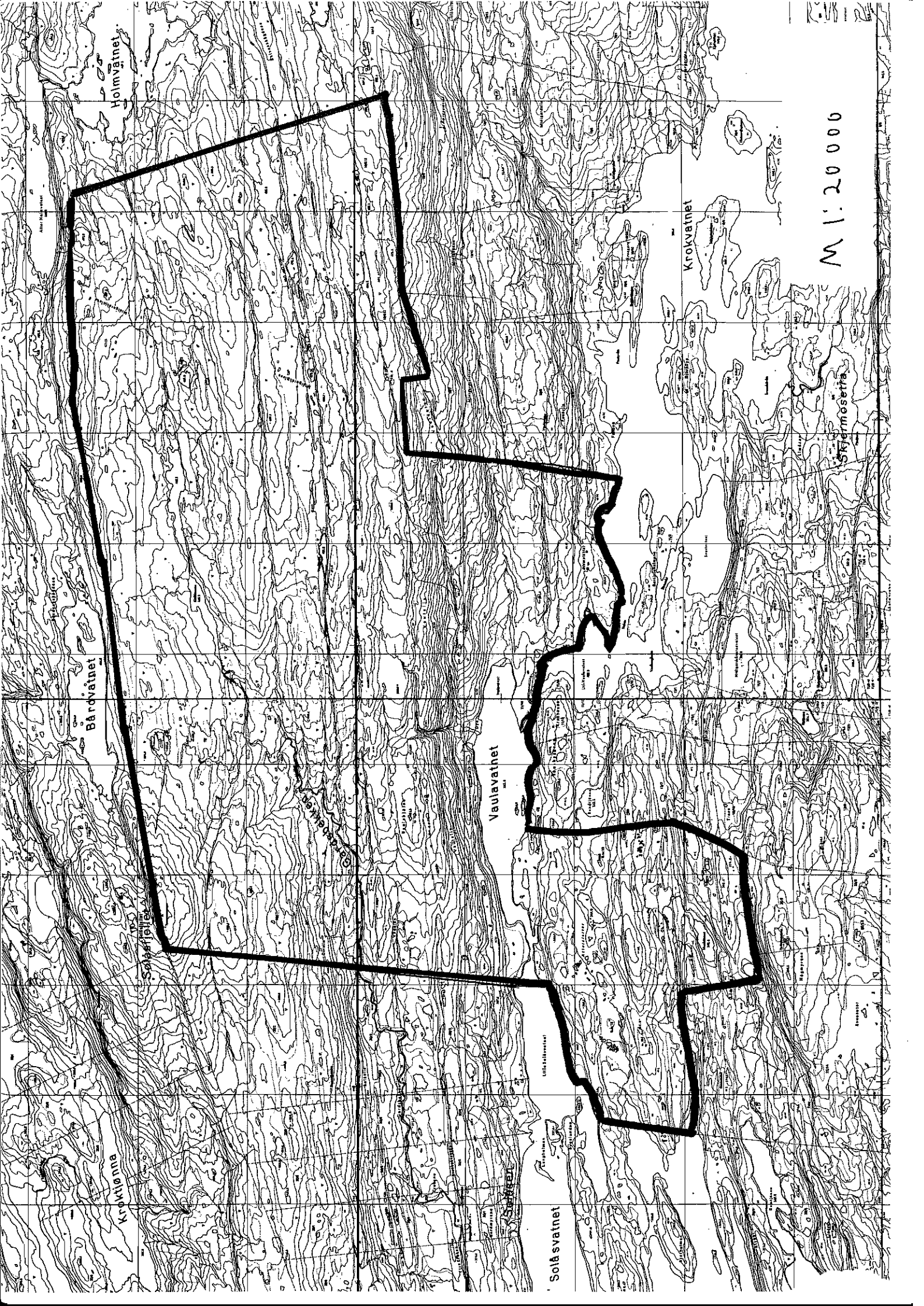
**Sikrings-/leigedato** 24.05.78

**Dagstur:** J

**Egnet bruk:** TO

Kartblad nr 1421-2





M 1:20000

Bårdvatnet

Holmvätnet

Krokvatnet

Vaulavatnet

Solåsvatnet

Strjamosetna

Krokvatnet

Solåsvatnet

Vaulavatnet

Vaulavatnet

Vaulavatnet

Vaulavatnet

Vaulavatnet

Lita tjørn ved Rindal sentrum, omkransa vesentleg av myr og skogsmark, men med noko busetting i sørvest. Tjørna har vesentleg naturverninteresse og er dessutan badeplass for Rindal sentrum. Jf. reguleringsplan for Rindal sentrum. Lett tilgjengeleg. Utfartsområde og badeplass hovudsakleg av lokal interesse. 38 da i vest er sikra med statstilskott. Området er opparbeidd og blir mellom anna nytta av skulane til ekskursjonsformål. Lysløype. Parkering. Den sørlege delen av området er regulert som friluftsområde i reguleringsplan for Rindal sentrum,- godkjend 28.11.85. Kommunen står som grunneigar av området. (Gnr. 18, bnr 282.)

**Bruksverdi:** lokal

**Sikringsform:** E

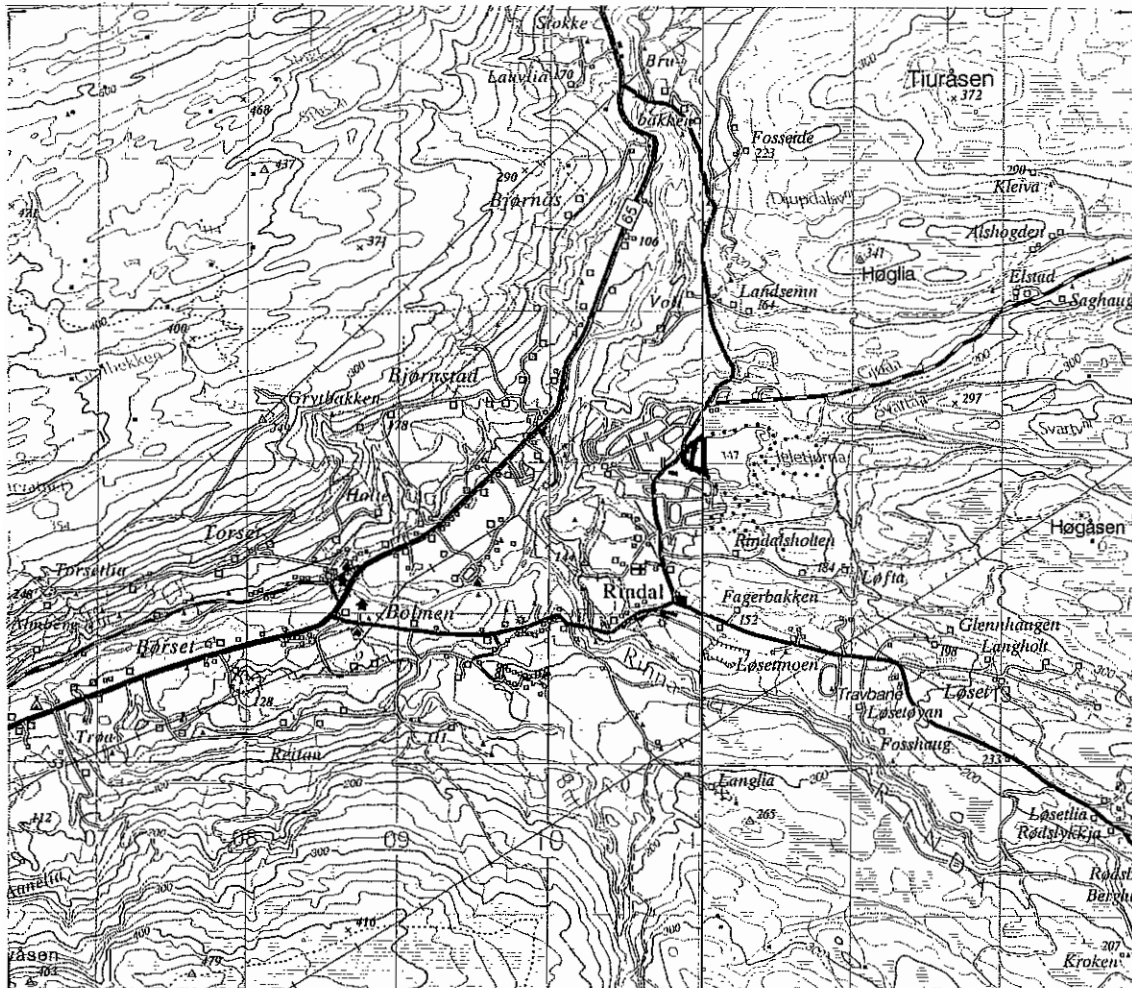
**Nærtur:** J

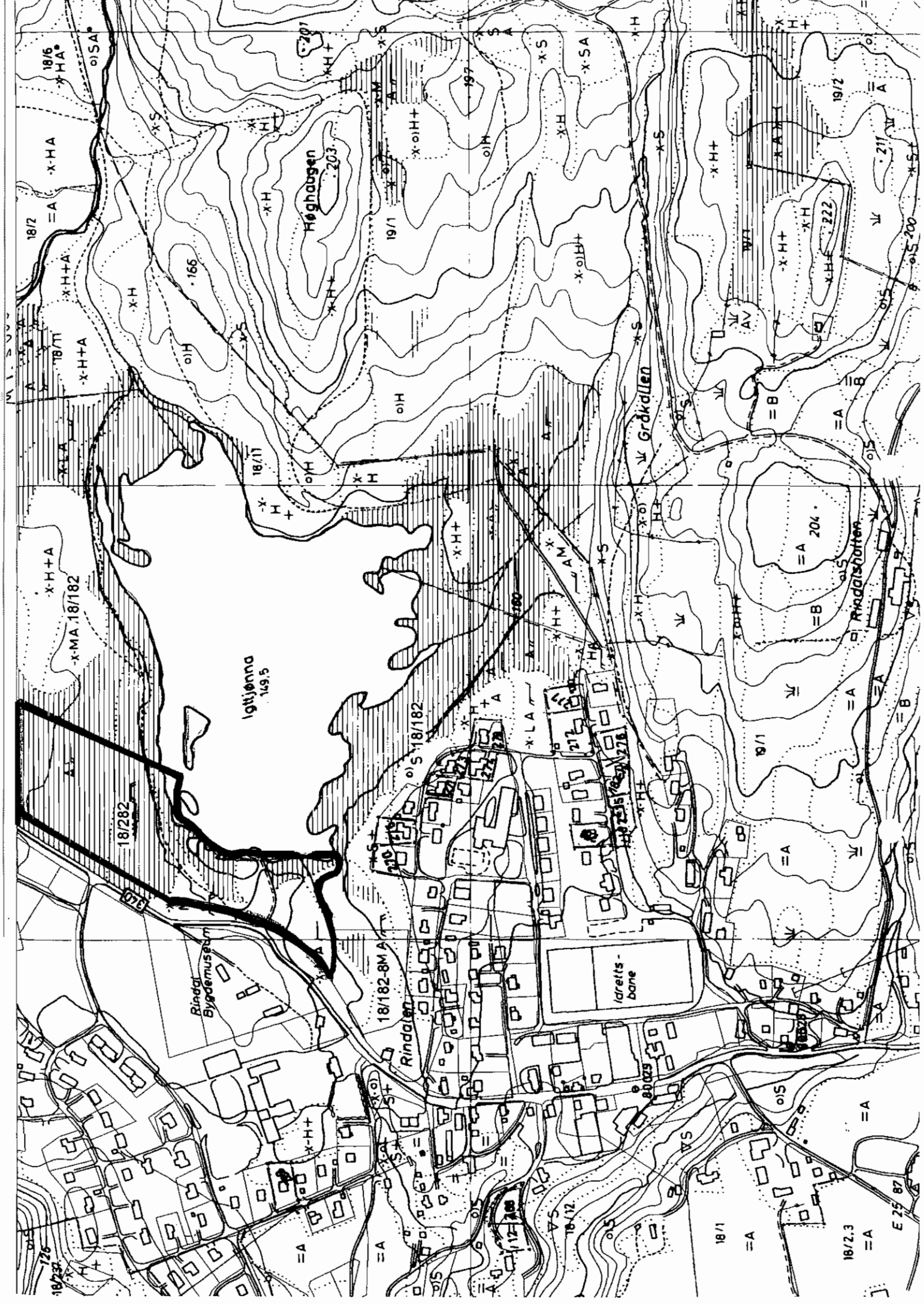
**Sikrings-/leigedato** 05.11.86

**Dagstur:**

**Egnet bruk:** BA  
LE

Kartblad nr 1421-2 og 1521-3





=====  
Matrikkel: 1567 18 282 Eiendom nr: 1827103  
Bruksnavn: FRIOMRÅDET

Kommunenr: 1567 Kommunnavn: RINDAL Fylke: MØRE OG ROMSDAL  
Gårdsnr: 18 Bruksnr: 282 Fnr: Snr/Ufnr:  
Sameiebrøk: /  
Etableringsdato: 22-09-1986 Antall Teiger:  
Bruk av grunn: A ANNET Eiend sist oppdatert: 14-10-1986  
Eiend areal: 37541.0 Areal oppdatert: 14-10-1986  
Arealkilde: 1 MÅLEBREV Tinglyst: JA  
Sist omsatt: 22-09-1986 Engangsbeløp: 187,705

Koordinat(er) til grunneiendom:

Kartblad: BU118-1-37 Koord.syst: 54 NGO 64B X: 563840 Y: 42110  
EUREF89/WGS84: Koord.syst: 23 UTM sone 33 X: 7005310 Y: 207973

Eiendoms Adresse(r):

A.kode Adressenavn Husnr Bokstav Unr Pnr Poststed

Eier/Fester/Framfester: Fødsels-/Org-/Løpe-nr.:  
RINDAL KOMMUNE 940138051

Antall Bygninger:

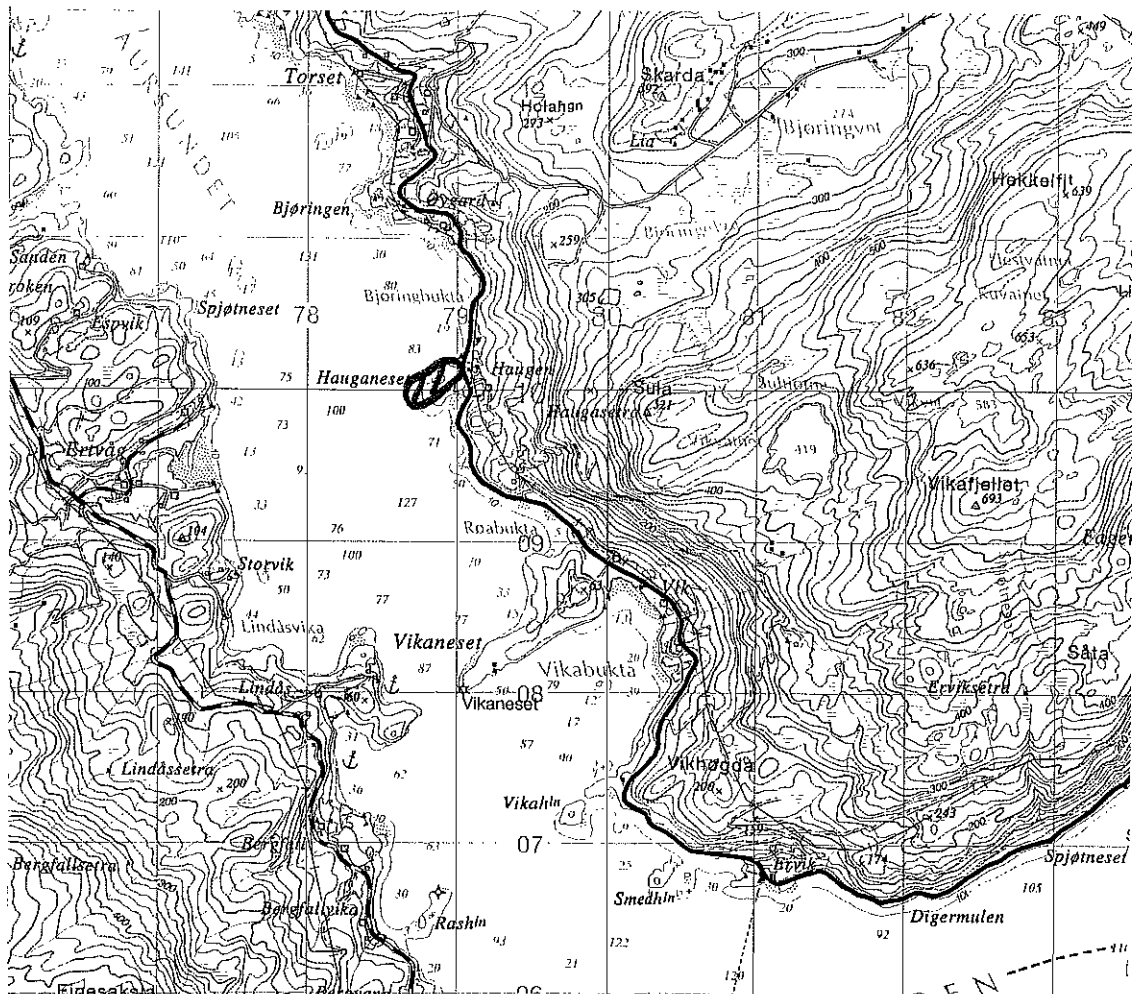
Bygningsnr: Bygningstype: Tatt i bruk dato:



Offentleg sikra del på 28 da på nordsida av Hauganeset. Staten står som grunneigar av friluftsområdet. (Gnr. 25, bnr 1. ) Jf elles område 64 for fleire opplysningar.

**Bruksverdi:** regional                      **Sikringsform:** E  
**Nærtur:** J                                      **Sikrings-/leigedato** 08.11.96  
**Dagstur:** J  
**Egnet bruk:** BA  
FI

Kartblad nr 1421-3





Björing

Björingvikan

Gammelhaugtåa

Aursundet

Hauganeset

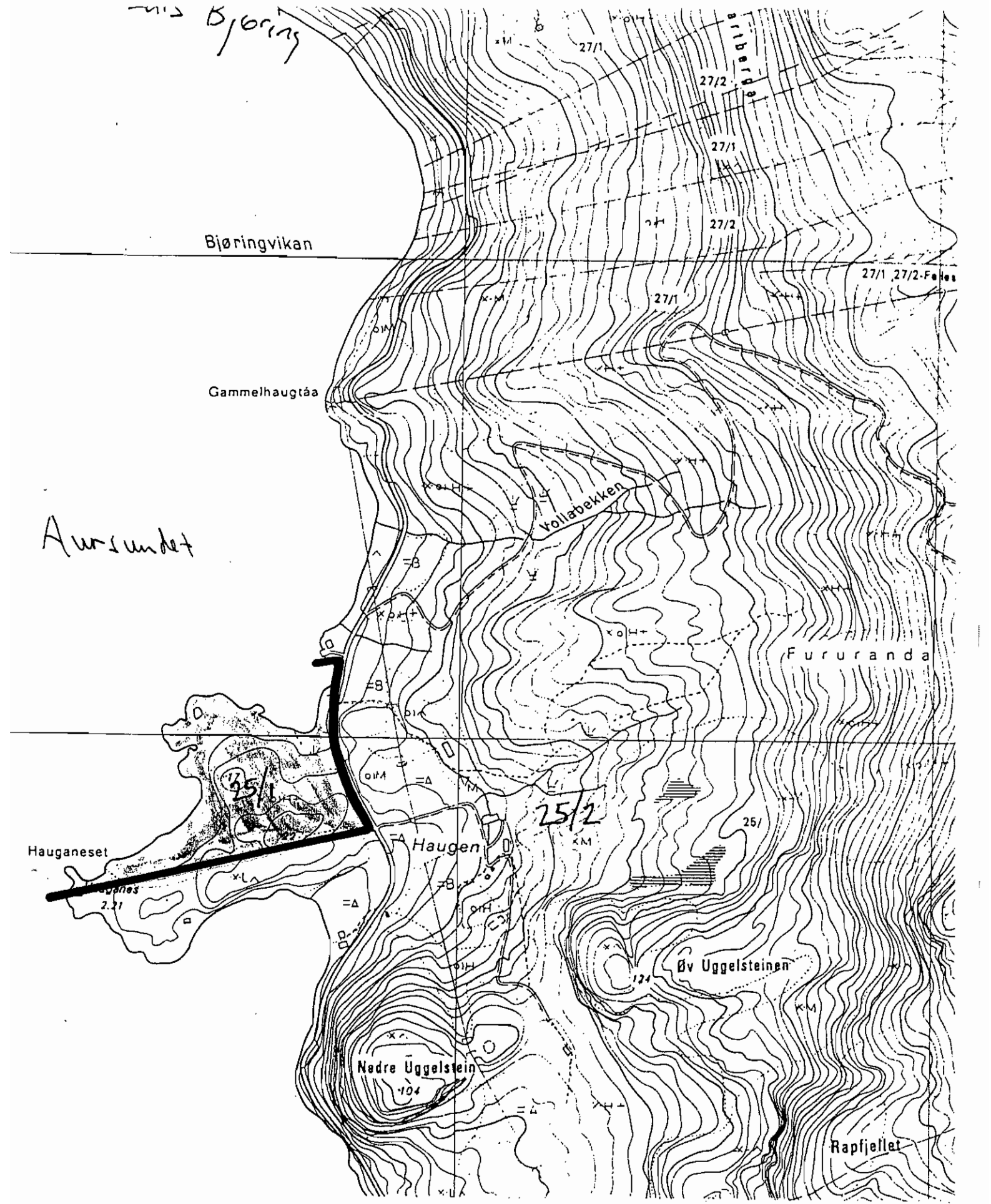
Haugen

Nedre Uggelstein

Øv Uggelsteinen

Rapfjellet

M 1:5000



=====  
Matrikkel: 1569 25 1 Eiendom nr: 1828768  
Bruksnavn: HAUGEN

Kommunenr: 1569 Kommunenavn: AURE Fylke: MØRE OG ROMSDAL  
Gårdsnr: 25 Bruksnr: 1 Fnr: Snr/Ufnr:  
Sameiebrøk: /  
Etableringsdato: Antall Teiger: 1  
Bruk av grunn: L LANDBRUK/FISKE Eiend sist oppdatert: 30-01-1990  
Eiend areal: 29000.0 Areal oppdatert: 15-08-1989  
Arealkilde: 9 ANNEN AREALKILDE Tinglyst: JA  
Sist omsatt: 27-11-1996 Engangsbeløp: 170,000

Koordinat(er) til grunneiendom:

Kartblad: BP122-5-4 Koord.syst: 00 DELVIS REGI X: Y:  
EUREF89/WGS84: Koord.syst: 00 DELVIS REGI X: Y:

Eiendomens Adresse(r):

A.kode Adressenavn Husnr Bokstav Unr Pnr Poststed


Eier/Fester/Framfester: Fødsels-/Org-/Løpe-nr.:  
DIREKTORATET FOR NATURFORV 971036028


Antall Bygninger:

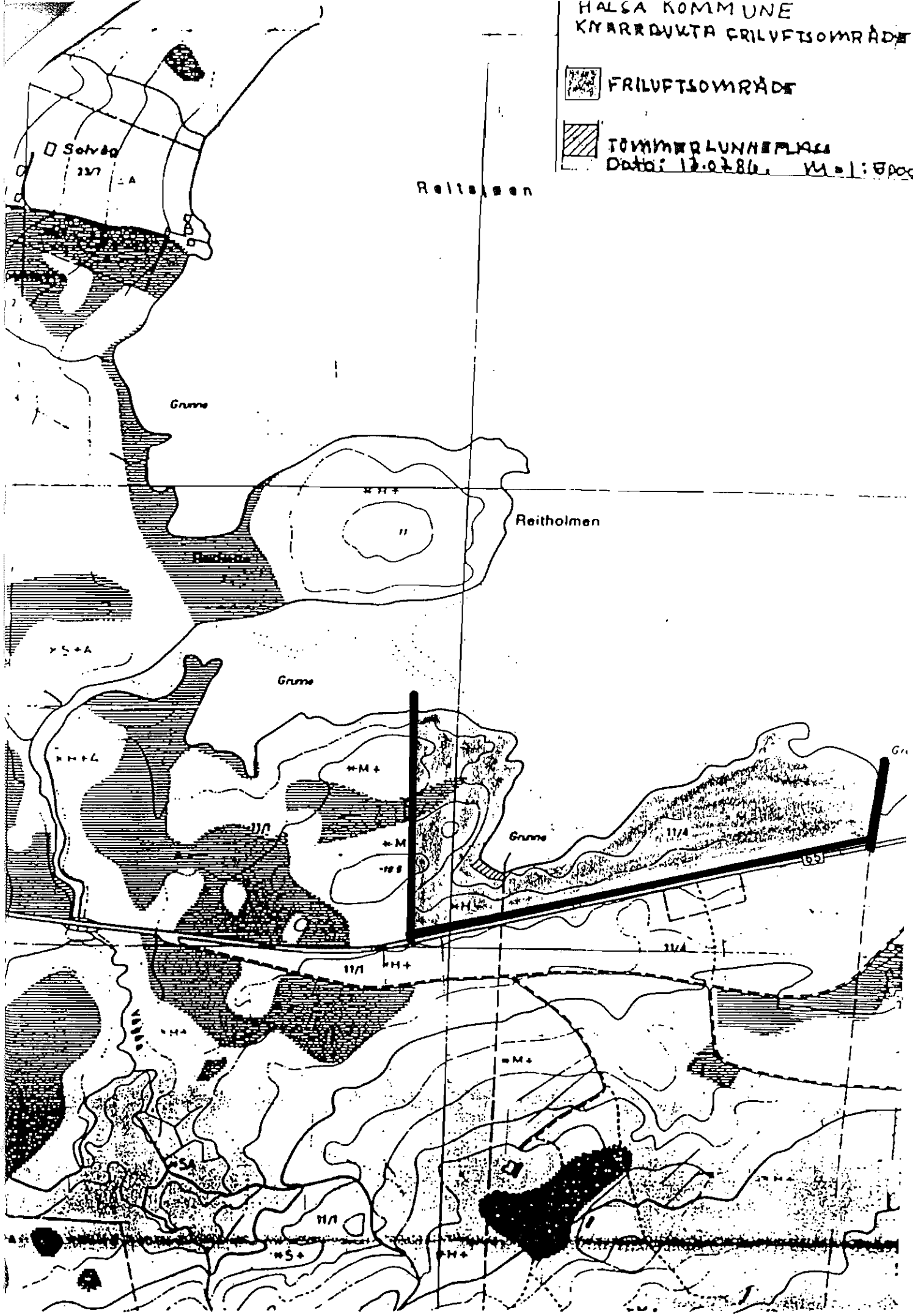
Bygningsnr: Bygningstype: Tatt i bruk dato:



HALSA KOMMUNE  
KVARRDUKTA FRILUFTSOMRÅDE

 FRILUFTSOMRÅDE

 TÖMMERPLUNNEPLASS  
Datum: 12.07.86. M = 1:5000



=====  
Matrikkel: 1571 11 56 Eiendom nr: 1831047  
Bruksnavn: KNARRBUKTA FRIOMRÅDE

Kommunenr: 1571 Kommunenavn: HALSA Fylke: MØRE OG ROMSDAL  
Gårdsnr: 11 Bruksnr: 56 Fnr: Snr/Ufnr:  
Sameiebrøk: /

Etableringsdato: 22-08-1986 Antall Teiger:  
Bruk av grunn: P FRIAREAL/IDRETTSÆ Eiend sist oppdatert: 11-09-1986  
Eiend areal: 60494.0 Areal oppdatert: 11-09-1986  
Arealkilde: 1 MÅLEBREV Tinglyst: JA  
Sist omsatt: 31-10-1986 Engangsbeløp: 156,684

Koordinat(er) til grunneiendom:

Kartblad: BN118-1-18 Koord.syst: 54 NGO 64B X: 565170 Y: -4851  
EUREF89/WGS84: Koord.syst: 23 UTM sone 33 X: 7011464 Y: 161358

Eiendoms Adresse(r):

A.kode Adressenavn Husnr Bokstav Unr Pnr Poststed  
00011 56 6680 HALSANAUSTAN

Eier/Fester/Framfester: Fødsels-/Org-/Løpe-nr.:  
STATEN 966986

Antall Bygninger:

Bygningsnr: Bygningstype: Tatt i bruk dato:

Friluftsområde ved nordenden av Røsvatnet. 40 da sikra ved bruksrett på privat grunn. (100 % statstilskott). Festet gjeld til 3.7.2068. Tilkomstveg og parkeringsplass er bygd. Området er brukt som utfartsområde, teltplass og som badeplass. Området rundt er stort sett skog og myr. Festekontrakten gjeld gnr 16 bnr 1,4 og 5.

**Bruksverdi:** lokal

**Sikringsform:** L

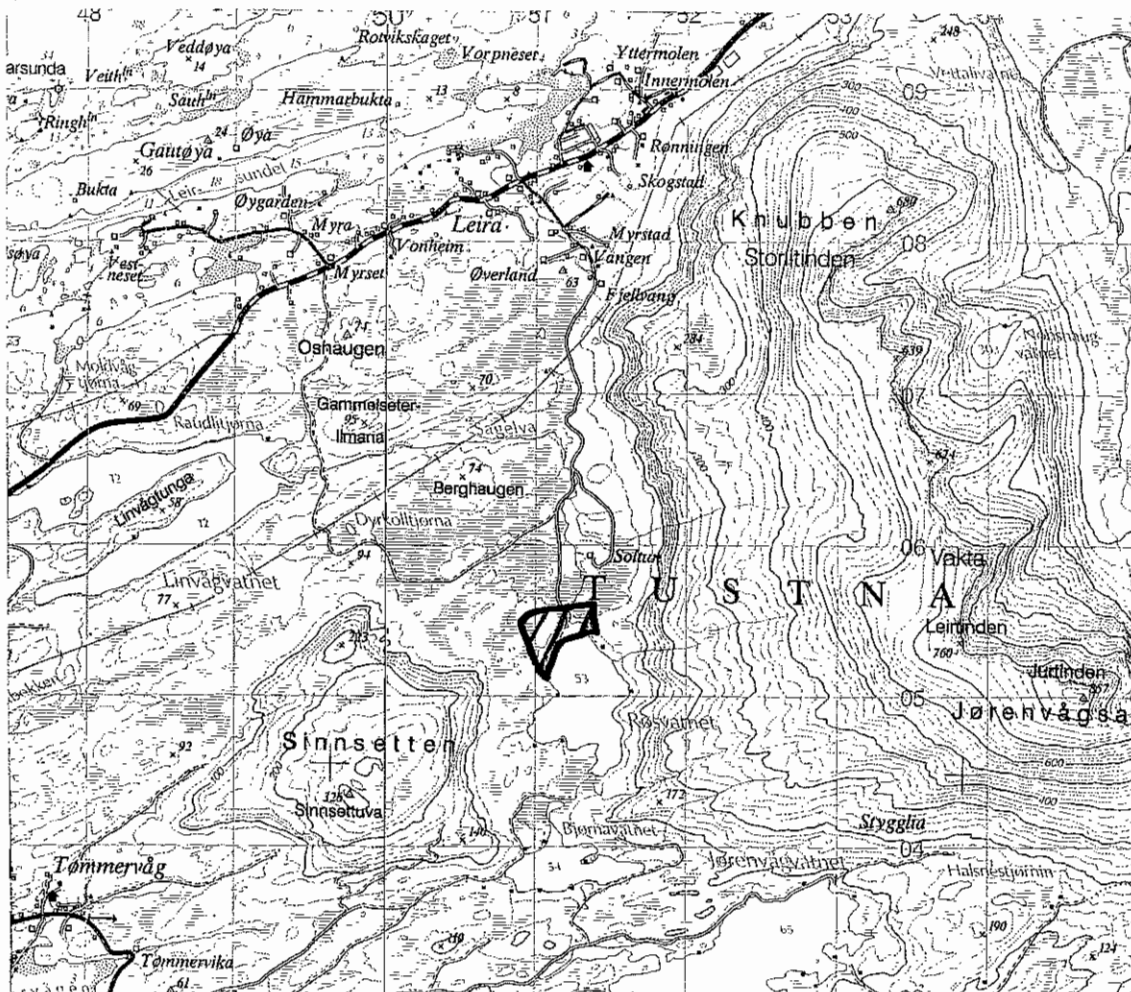
**Nærtur:**

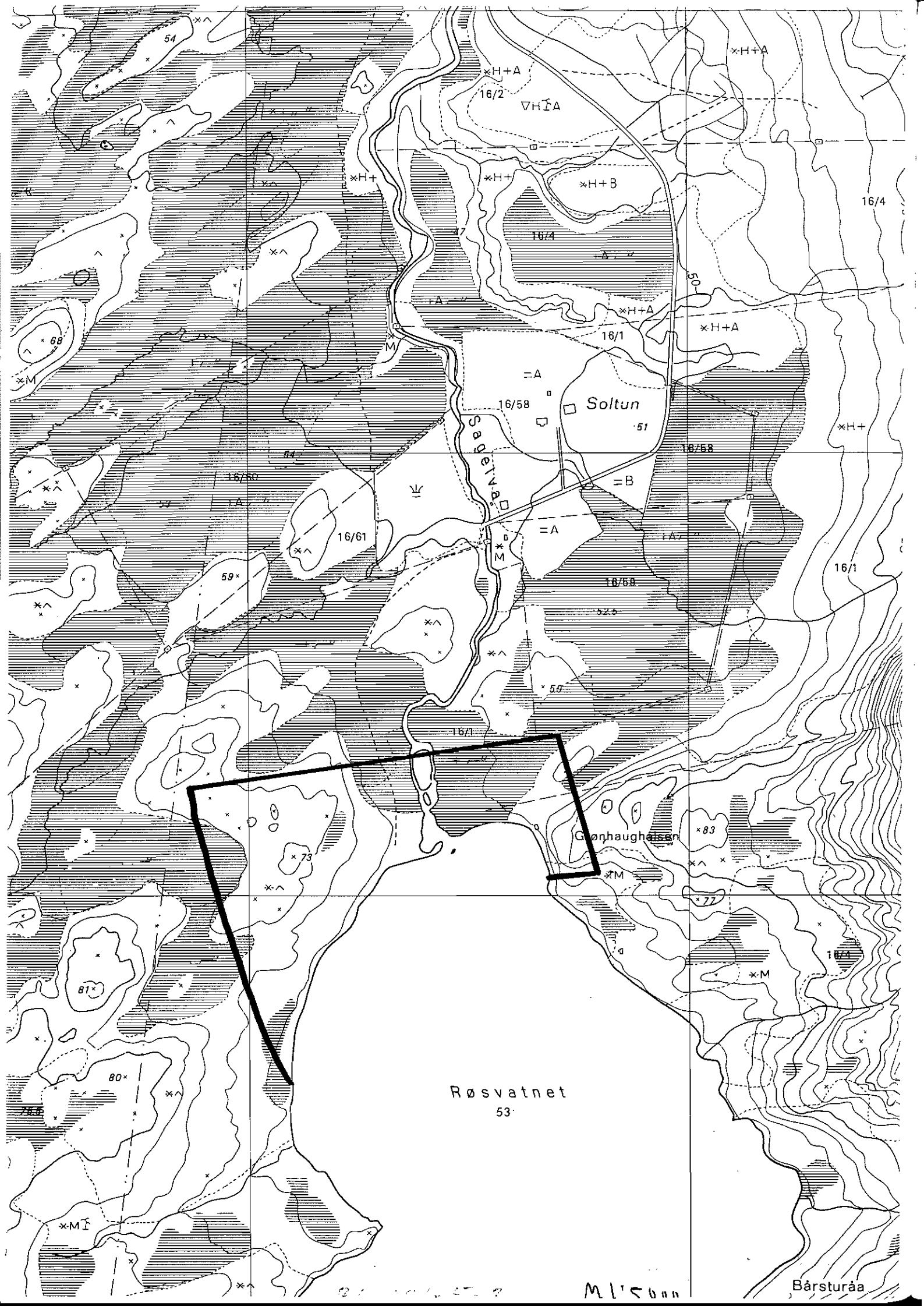
**Sikrings-/leigedato** 30.06.69

**Dagstur:** J

**Egnet bruk:** BA  
TO

Kartblad nr 1321-2







Norges Eiendommer Rapport - Data pr. 24/04-98 Utgave 1998-J Side: 1  
 Matrikkel: 1572 16 5 Eiendom nr: 183114  
 Bruksnavn: LEIREN

Kommunenr: 1572 Kommunnavn: TUSTNA Fylke: MØRE OG Romsdal  
 Gårdsnr: 16 Bruksnr: 5 Fnr: Snt/Ufnr: /  
 Sameiebrøk: /

Etableringsdato: Antall Teiger: 10  
 Bruk av grunn: 1 LANDBRUK/FISKE Eiend sist oppdatert: 11-07-1991  
 Elend areal: 246000.0 Areal oppdatert: 08-09-1989  
 Arealkilde: 9 ANNEN AREALKILDE Tinglyst: JA  
 Sist omsatt: 01-11-1997 Engangsbeløp:

Koordinat(er) til grunneiendom:  
 Kartblad: BL121-5-1 Koord.syst: 00 DELVIS REGI X: Y:  
 EUREF89/WGS84: Koord.syst: 00 DELVIS REGI X: Y:

Eiendoms Adresse(r):  
 A.kode Adressenavn Husnr Bokstav Unr Pnr Poststed  
 00016 5 5592 LEIRA PÅ  
 NORDMØR

Eier/Fester/Framfester: Fødsels-/Org-/Løpe-nr.:  
 LEREN OLAV HELGE 061060  
 LEREN HEIDI ELVEN 170466

Antall Bygninger: 13  
 Bygningnr: Bygningstype: Tatt i bruk dato:

181944064	99	ANNET BYGG	
181947365	93	UTHUS EL NAUST TILKN. FRIT.BO	
181947373	93	UTHUS EL NAUST TILKN. FRIT.BO	
181947381	93	UTHUS EL NAUST TILKN. FRIT.BO	
181947403	93	UTHUS EL NAUST TILKN. FRIT.BO	
181947411	93	UTHUS EL NAUST TILKN. FRIT.BO	
181948019	71	HUS FOR STORF	
181948027	81	REDSKAPSHUS/GARASJE	
181948035	12	VÅN.KUS TOMANNS VERT	
181948043	89	ANDRE LANDBRUKSBYGG	
181949422	91	FRITIDSBYGG	
181949430	93	UTHUS EL NAUST TILKN. FRIT.BO	
181949481	70	UTHUS, BØR KUN BR I MÅBYGG-SH	

Norges Eiendommer Rapport - Data pr. 24/04-98 Utgave: 1998-J Side: 1  
 Matrikkel: 1572 16 4 Eiendom nr: 183111  
 Bruksnavn: LEIREN

Kommunenr: 1572 Kommunnavn: TUSTNA Fylke: MØRE OG Romsdal  
 Gårdsnr: 16 Bruksnr: 4 Fnr: Snt/Ufnr: /  
 Sameiebrøk: /

Etableringsdato: Antall Teiger: 15  
 Bruk av grunn: 1 LANDBRUK/FISKE Eiend sist oppdatert: 11-07-1991  
 Elend areal: 283925.9 Areal oppdatert: 12-11-1991  
 Arealkilde: 9 ANNEN AREALKILDE Tinglyst: JA  
 Sist omsatt: 18-06-1979 Engangsbeløp:

Koordinat(er) til grunneiendom:  
 Kartblad: BL121-5-1 Koord.syst: 00 DELVIS REGI X: Y:  
 EUREF89/WGS84: Koord.syst: 00 DELVIS REGI X: Y:

Eiendoms Adresse(r):  
 A.kode Adressenavn Husnr Bokstav Unr Pnr Poststed  
 00016 4 5592 LEIRA PÅ  
 NORDMØR

Eier/Fester/Framfester: Fødsels-/Org-/Løpe-nr.:  
 LEIREN LUDVIK EOVARD 141142

Antall Bygninger: 9  
 Bygningnr: Bygningstype: Tatt i bruk dato:

181943955	91	FRITIDSBYGG	
181943963	99	ANNET BYGG	
181947772	85	DR.BYGG FISKE, FANGST	
181947837	89	ANDRE LANDBRUKSBYGG	
181947845	89	ANDRE LANDBRUKSBYGG	
181947853	89	ANDRE LANDBRUKSBYGG	
181947861	72	HUS FOR GRIS	
181947888	71	HUS FOR STORPE	
181949457	93	UTHUS EL NAUST TILKN. FRIT.BO	

Norges Eiendommer Rapport - Data pr. 24/04-98 Utgave: 1998-J Side: 1  
 Matrikkel: 1572 16 1 Eiendom nr: 183112  
 Bruksnavn: LEIREN

Kommunenr: 1572 Kommunnavn: TUSTNA Fylke: MØRE OG Romsdal  
 Gårdsnr: 16 Bruksnr: 1 Fnr: Snt/Ufnr: /  
 Sameiebrøk: /

Etableringsdato: Antall Teiger: 9  
 Bruk av grunn: 1 LANDBRUK/FISKE Eiend sist oppdatert: 11-07-1991  
 Elend areal: 331900.0 Areal oppdatert: 08-09-1989  
 Arealkilde: 9 ANNEN AREALKILDE Tinglyst: JA  
 Sist omsatt: 22-11-1991 Engangsbeløp:

Koordinat(er) til grunneiendom:  
 Kartblad: BL121-5-1 Koord.syst: 00 DELVIS REGI X: Y:  
 EUREF89/WGS84: Koord.syst: 00 DELVIS REGI X: Y:

Eiendoms Adresse(r):  
 A.kode Adressenavn Husnr Bokstav Unr Pnr Poststed  
 00016 1 5592 LEIRA PÅ  
 NORDMØR

Eier/Fester/Framfester: Fødsels-/Org-/Løpe-nr.:  
 ALSVIN EVA 190264

Antall Bygninger: 12  
 Bygningnr: Bygningstype: Tatt i bruk dato:

181944072	99	ANNET BYGG	
181947323	93	UTHUS EL NAUST TILKN. FRIT.BO	
181947330	93	UTHUS EL NAUST TILKN. FRIT.BO	
181947349	93	UTHUS EL NAUST TILKN. FRIT.BO	
181947257	93	UTHUS EL NAUST TILKN. FRIT.BO	
181947780	89	ANDRE LANDBRUKSBYGG	
181949287	11	VÅNINGSHUS ENEBOLIG	
181949295	71	RUS FOR STORPE	
181949309	89	ANDRE LANDBRUKSBYGG	
181955996	93	UTHUS EL NAUST TILKN. FRIT.BO	
181956003	93	UTHUS EL NAUST TILKN. FRIT.BO	
181956011	93	UTHUS EL NAUST TILKN. FRIT.BO	

## STATLIG SIKRA FRILUFTLIVSOMRÅDE - FELTSKJEMA

Kommune:		Områdenavn:
Befart av:	Dato:	Fra kommunen møtte:

<i>Utførte opparbeidingstiltak og aktuelle opparbeidingstiltak (kryss av på baksida). Noter også ned dersom noen av de utførte opparbeidingstiltakene er i dårlig tilstand.</i>	<i>Egnet bruk: Jfr. baksida (kryss av)</i>		
Ca. størrelse parkeringsareal/antall plasser:			
Kryss av for vegtrafikkstøy eller annen støy:	Ikke/litt:	Noe:	Vesentlig:
Kryss av for bruksintensitet:	Liten:	Mye:	Svært mye:
Vedlikehold sanitæranlegg:			
Avfallsituasjon:			

**HUSK FOTO** (Flere papirbilder)

**Områdebeskrivelse:**

## Opparbeidet





adkomst  
markbearbeiding (f.eks. markdekke,  
drenering, klopplugging)  
rydding av vegetasjon  
planting av vegetasjon  
bål-/grillplasser  
sti/gangvei  
skiløype uten lys  
lysøype  
skitrekk  
bro  
merking av stier/løyper  
informasjonsskil/tavle  
natursti  
søppelstativer  
toalett  
ferskvann/drikkevann  
tilkobling til elektrisitet  
benker/bord  
teltplass  
hytte  
servicebygg med dusj etc.  
kiosk/servicested  
stupebrett/badetrapp  
fortøvningsbolter  
livbøye  
båtutsettingsrampe  
brygge  
molo  
balløkke  
lekeapparater  
fugletårn  
tilrettelagt for funksjonshemmede  
restaurering av bygninger og anlegg (inkl.  
kulturminner)  
andre opparbeidingstiltak

## Egnetbruk

bading og strandbaserte aktiviteter  
båtutfart i saltvann  
båtutfart i ferskvann  
turer til fots eller på ski i skogen  
turer til fots eller på ski i fjellet  
turer til fots eller på ski ved sjøen  
turer til fots eller på ski i tettbygd strøk  
(turveidrag)  
lek og allsidige aktiviteter (grøntdrag,  
parker, lekeområder for barn)  
kulturattraksjon  
fiske i saltvann  
fiske i ferskvann  
jakt  
arealet er parkeringsplass i tilknytning til  
friluftslivsområde



# STATLEG SIKRA FRILUFTLIVSOMRÅDE I MØRE OG ROMSDAL

-  Kommunalt friluftsområde sikra med statstilskot
-  Statleg friluftsområde
-  Friluftsområde på privat grunn sikra gjennom konsesjonsvilkår
-  Friluftsområde på privat grunn sikra ved leigeavtale

Ajour pr. 01.07.98  
Produsent: Statens kartverk Møre og Romsdal 1998

Fylkesmannen i Møre og Romsdal  
**MILJØVERNADELINGA**

*Handwritten notes:*  
"Høy" - "lav" (High - low)  
Ø i alle tilfelle (Ø in all cases)

