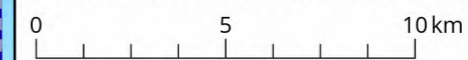


Andfjorden marine verneområde Ánddavierdasa mearrasuodjalanguovlu

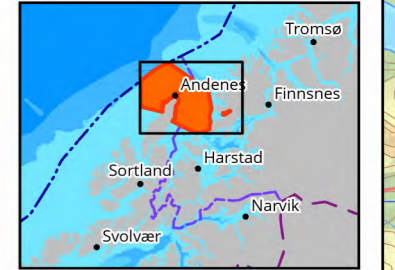
Harstad og Senja kommuner, Troms
Andøy kommune, Nordland

- | | | |
|-------------------------------|----------------------------|--|
| Andfjorden marine verneområde | Beskyttelsesområder | Annet |
| Landskapsvernområde | Sone A, jf. verneforskrift | Sone D, jf. verneforskrift |
| Nasjonalpark | Sone B, jf. verneforskrift | Forsvarets skyte- og øvningsfelt i sjø |
| Naturreservat | Sone C, jf. verneforskrift | |

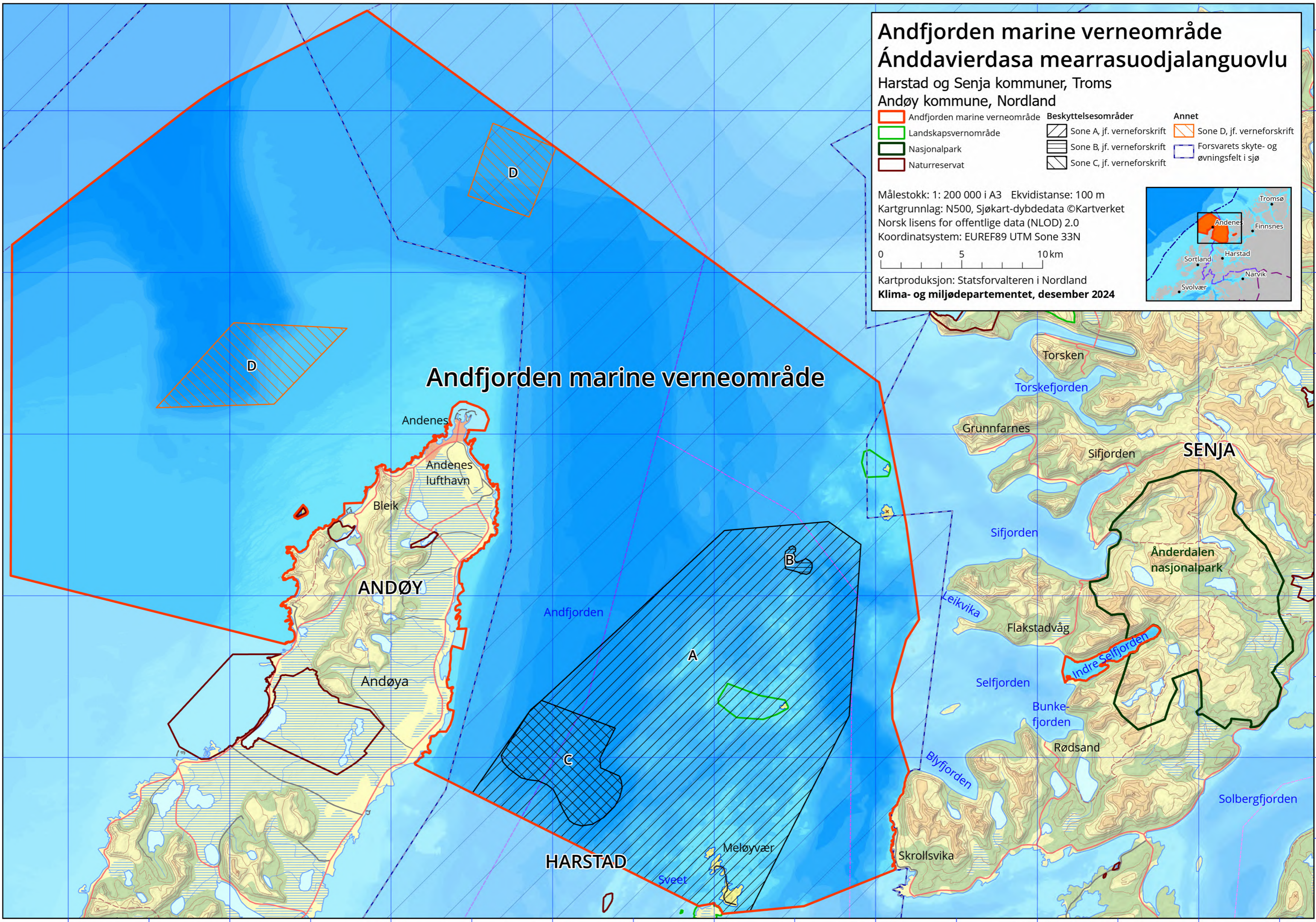
Målestokk: 1: 200 000 i A3 Ekvidistanse: 100 m
Kartgrunnlag: N500, Sjøkart-dybde data ©Kartverket
Norsk lisens for offentlige data (NLOD) 2.0
Koordinatsystem: EUREF89 UTM Sone 33N



Kartproduksjon: Statsforvalteren i Nordland
Klima- og miljødepartementet, desember 2024



Andfjorden marine verneområde



520000 530000 540000 550000 560000 570000 580000 590000

7710000
7700000
7690000
7680000
7670000