

DISTRIKTSPLAN

Godkjent av årsmøtet 22 mars 2021

Sendes:

- ✓ Statsforvalteren i Troms og Finnmark, pb 700, 9815 Vadsø
Kautokeino kommune, Bredbuktnesveien 6, 9522 Kautokeino
Alta kommune, Pb 1403, 9506 Alta



Reinbeitedistrikt 30 C Østresone/Nuortajohtolat

reinbeite30c@gmail.com

organisasjonsnummer: 988826782

DISTRIKTSPLAN

Avsluttende årsmøte 22 mars 2021 godkjente tidligere vedtak i styret om Distriktsplan for Nuortajohtolat.

Styret fattet vedtak 6 august 2020 om **forlenging av distriktsplan 2016-2020 med følgende tillegg/innledning:**

INNLEDNING TIL DISTRIKTSPLAN FOR REINBEITEDISTRIKT 30 C – NUORTAJOHTOLAT

Distriktsplanen er et viktig redskap for å formidle informasjon om hvordan reindriften bruker beitene i distriktet og annen informasjon av relevans for areal- og reindriftsforvaltning.

Distriktsplan vedtas av styret, men bygger på informasjon fra sommerdistriktene- og siidaene.

Distriktsstyret har ikke funnet det mulig å utarbeide ny distriktsplan etter nåværende distriktsplan som gjelder 2016-2020.

Grunnen er at sentrale vedtak i distriktet om bruken av beitene ikke er fulgt opp av fylkesmannen slik reindriftsloven forutsetter.

Blant annet har distriktet i styre- og årsmøtevedtak krevet Fiellasgjerdet revet (styre- og årsmøtevedtak siden 2016). Distriktet (styret og årsmøtet) har også omregulert bruken av det frigjorte området når gjerdet rives tilbake til felles bruk og som flyttevei. Distriktet har tatt opp og forklart problemet for fylkesmannen i møter hvert år. Svaret i januar 2019 var at de skal se på saken. Denne sak er avgjørende for øvrige bruksendringer i distriktet. Øvrige bruksregelendringer er også påkrevet. I flere områder brukes distriktet annerledes enn de regler fylkesmannen har fastsatt i distriktets bruksregler.

På dette grunnlag har styret vedtatt å forlenge distriktsplanen 2016-2020, supplert med denne innledning. Det tas sikte på å oppdatere distriktsplanen når fylkesmannen har behandlet vedtakene i distriktet nevnt ovenfor, og etter hvert som siidaene deretter kan komme frem til omforente endringer.

Når det gjelder å verne reindriftens bruk av beitene vil styret med dette supplere distriktsplanen 2016-2020 med følgende oppfordringer til forvaltningen:

1. Forvaltningen bes sørge for at aktuelle inngrep i reindriftsområdene **alltid** ses i sammenheng med tidligere og andre planlagte inngrep, slik at man sikrer opprettholdelse av en bærekraftig reindrift. Inngrep som truer en bærekraftig reindrift i et område er ulovlig etter folkeretten og grunnloven.

Reinbeitedistrikt 30 C Østresone/Nuortajohtolat

reinbeite30c@gmail.com

organisasjonsnummer: 988826782

2. Forvaltningen bes gjennomgå tidligere tillatelser til andres bruk av beiteområdene i Nuortajohtolat, og sjekke at betingelsene for at reindriften har måttet vike fremdeles er til stede. Forvaltningen bes legge til rette for at reindriften kan gjenoppta full og optimal bruk der andres bruk er avviklet eller ikke i samsvar med betingelsene da tillatelse ble gitt. Dette bes gjort i samråd med Nuortajohtolat.
3. Forvaltningen bes om å sørge for tilbakeføring til reindriften etter at inngrep ikke lengre har samme relevans som da tillatelse ble gitt, og at passus om tilbakeføring alltid kommer inn i betingelsene for tillatelser.
4. Forvaltningen bes sørge for at plan- og bygningslovens vernebestemmelser følges også i kommunestyres vedtak om arealbruk der disse avviker fra administrasjonens forslag.

Nuortajohtolats styre 6 august 2020

Alta 12 juli 2021,


Aslak J. Eira, leder



Distriktsplan 2016-2020 reinbeitedistrikt 30C Østre sone/Nuortajohtolat

Distriktsplanen gir en oversikt over årstidsbeiter og flyttemønster. Videre gir distriktsplanen en oversikt over gjorder og anlegg av permanent og midlertidig art og utbedring av felles gjerdler og anlegg. Distriktsplanen gir også en oversikt over nødvendige fremkomst- og transportmidler.

11.07.2015

INNHOOLD

Reindriftens rettsgrunnlag.....	2
Distriktsplanens formål og innhold.....	2
Annen lovgivning.....	3
Inndeling av reinbeiteområder i regioner og distrikter.....	4
Reinbeitedistrikt 30C Østresone/Nuortajohtolat.....	5
Vinterbeiteområder.....	5
Høst- og vårbeiteområder.....	7
Flyttemønster.....	6
Siidaer innenfor Reinbeitedistrikt 30C Østresone/Nuortajohtolat.....	9
Distriktets syn på inngrep og utbygginger.....	9
GJERDER OG ANLEGG.....	10
Planer for utbedring og vedlikehold av fellesanlegg.....	10
Planlagt nytt fellesanlegg.....	11
BRUK AV MOTORISERTE KJØRETØY.....	12
Regler for bruk av motorisert kjøretøy - foreslått i bruksregler for rbd 30C Østresone/Nuortajohtolat.....	12
Bruk av motoriserte kjøretøy innen for verneområder.....	14
Andre forhold i distriktet.....	14
Rovvilt.....	14
Kontor.....	15
Vedlegg 1 Kart over barmarksløyper i Kautokeino kommune, løype 1, 3 og 4	
Vedlegg 2 Kart over barmarksløyper i Kautokeino kommune, løype 7	
Vedlegg 3 Kart over barmarksløyper i Alta kommune, løype 1	
Vedlegg 4 Kart over barmarksløyper i Alta kommune, løype 1 fortsettelse	
Vedlegg 5 Kart over barmarksløyper i Alta kommune, løype 2	

Reindriftens rettsgrunnlag

Distriktsplanen bygger på Reindriftsloven av 15. juni 2007 nr. 40 og er tilpasset de lokale forhold i distrikt 30C Østresone/Nuortajohtolat.

I reindriftsloven formål, § 1 heter det blant annet: For det samiske reinbeiteområdet skal loven legge til rette for en økologisk, økonomisk og kulturell bærekraftig reindrift med basis i samisk kultur, tradisjon og sedvane til gang for reindriftsbefolkningen selv og samfunnet for øvrig. Loven skal bidra til sikring av reindriftarealene i det samiske reinbeiteområdet som reindriftens viktigste ressursgrunnlag.

Reindriftsloven skal anvendes i samsvar med folkerettens regler om urfolk og minoriteter, jf. § 3. Distriktet viser ILO-konvensjon nr. 169 og FNs urfolkserklæring, samt til de forpliktelser som følger av til de forpliktelser som følger av Grunnlovens § 108.

I reindriftslovens § 4 heter det:

Den samiske befolkningen har på grunnlag av alders tids bruk rett til å utøve reindrift innenfor de delene av fylkene Finnmark, Troms, Nordland, Nord-Trøndelag, Sør-Trøndelag og Hedmark hvor reindriftssamene fra gammelt av har utøvet reindrift (det samiske reinbeiteområdet).

Innenfor det samiske reinbeiteområdet skal det legges til grunn at det foreligger rett til reinbeite innenfor rammen av denne lov, med mindre annet følger av særlige rettsforhold.

Ved inngrep i reindriftssamenes reindriftsrettigheter skal det ytes erstatning i samsvar med alminnelige ekspropriasjonsrettslige grunnsetninger.

Distriktsplanens formål og innhold

Reindriftsloven § 62 pålegger distriktsstyrer å utarbeide distriktsplan som skal inneholde de opplysninger om virksomheten i distriktet som er nødvendige for den offentlige planlegging.

Distriktsplanen skal inneholde:

1. angivelse av flyttemønstre i distriktet
2. oversikt over årstidsbeiter, kalvingsland o.l.
3. oversikt over nødvendige fremkomst- og transportmidler, herunder hvilke terrenggående kjøretøy som anvendes i distriktet, samt eventuell tidsbegrenset bruk av helikopter eller annet luftfartøy. Bruksregler for terrenggående barmarkskjøretøy skal også gå fram av planen
4. oversikt over alle gjerder og anlegg av permanent art, og så vidt mulig også gjerder av midlertidig art
5. eventuell inndeling i beitesoner.

I reindriftsloven fremkommer det at kommune, fylkeskommune og fylkesmann bør orienteres om planarbeidet og skal gjøres kjent med hovedinnholdet i planen før den vedtas. Kommune, fylkeskommune og fylkesmann, samt berørte nabo-distrikter, skal få tilsendt den vedtatte planen.

Distriktsplanen omtaler ikke interne forhold, som ikke har betydning for offentlig planlegging. Interne forhold omtales i distriktets bruksregler.

Annen lovgivning

Ny plan og bygningslov ble vedtatt i 2008 og trådte i kraft 1. juli 2009. I følge plan- og bygningsloven skal kommunens planlegging fremme helhet ved at sektorer, oppgaver og interesser i et område ses i sammenheng gjennom samordning og samarbeid om oppgaveløsning mellom sektormyndigheter og mellom statlige, regionale og kommunale organer, private organisasjoner og institusjoner, og allmennheten. Kommunens planlegging skal bl.a. sikre naturgrunnlaget for samisk kultur, næringsutøvelse og samfunnsliv, jf. § 3-1, bokstav c. Plan og bygningsloven sier også at kommuneplanens arealdel bl.a. i nødvendig utstrekning skal vise

- arealformål for landbruks-, natur- og friluftformål samt reindrift, herunder areal for nødvendige tiltak for landbruk og reindrift og gårdstilknyttet næringsvirksomhet basert på gårdens ressursgrunnlag og areal for spredt bolig-, fritids- eller næringsbebyggelse, jf. § 11-7
- hensyn og restriksjoner som har betydning for bruken av areal og at det kan fastsettes sone med særlige hensyn til landbruk, reindrift, friluftsliv, grønnstruktur, landskap eller bevaring av naturmiljø eller kulturmiljø, med angivelse av interesse, jf. § 11-8

I forskrift om konsekvensutredninger, vedlegg 3 heter det: Når flere utbygningstiltak i et område samlet kan få vesentlige virkninger skal tiltakenes kumulative karakter i forhold til andre gjennomførte og planlagte tiltak i utbygningstiltakets influensområde vurderes. Der hvor reindriftsinteresser blir berørt skal de samlende effektene av planer og tiltak innenfor det enkelte reinbeitedistrikt vurderes.

Forvaltning og bruk av mineralressursene skal etter mineralloven § 2 bokstav b) ivareta hensynet til naturgrunnlaget for samisk kultur, næringsliv og samfunnsliv. I følge minerallovens § 17 gir ikke undersøkelsesretten rett til å foreta undersøkelser eller prøveuttak i Finnmark før direktoratet for mineralforvaltning har gitt særskilt tillatelse til dette.

Undersøker skal i rimelig utstrekning fremskaffe opplysninger om direkte berørte samiske interesser i området som skal undersøkes. Særskilt tillatelse kan avslås dersom hensynet til samiske interesser taler imot at søknaden innvilges. Ved vurderingen skal det legges vesentlig vekt på hensynet til samisk kultur, reindrift, næringsutøvelse og samfunnsliv. Innvilges søknaden, kan det settes vilkår for å ivareta disse hensyn. Ved behandlingen av søknaden skal Direktoratet for mineralforvaltning gi grunneieren, Sametinget, kommunen og det aktuelle områdestyret og distriktsstyret for reindriften anledning til å uttale seg. Dersom Sametinget eller grunneieren går imot at søknaden innvilges, skal søknaden avgjøres av departementet. Hvis departementet innvilger søknaden i tilfeller som nevnt i femte ledd, har klage til Kongen fra Sametinget eller grunneieren oppsettende virkning.

Inndeling av reinbeiteområder i regioner og distrikter

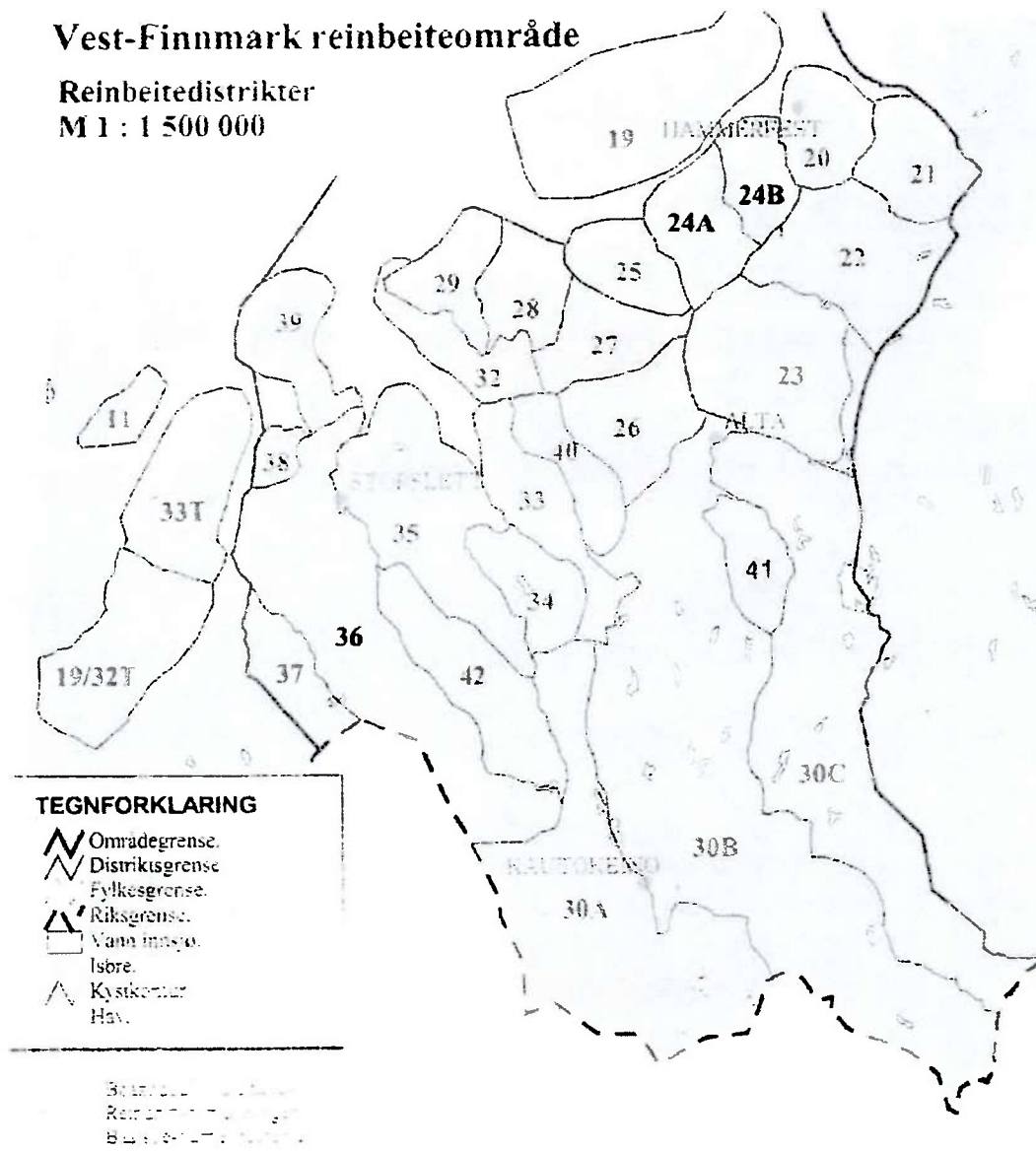
Etter Reindrifftslovens § 5 skal det samiske reinbeiteområdet deles inn i reinbeiteområder. Hjemmel for å foreta slik inndeling ligger til Kongen (Landbruksdepartementet). I § 6 heter det at Reindrifftsstyret deler inn de samiske regionale reinbeiteområdene i samiske reinbeitedistrikter etter reglene i § 42.

Reindrifftsstyret har i sak 17/2004/SGH fastsatt distrikts-inndeling i Vest-Finnmark reinbeiteområde. Vest-Finnmark reinbeiteområde ble inndelt i tre (3) forskjellige soner med utgangspunkt i tre hovedflytteleier mellom vinterbeitene på Finnmarksvidda og sommerbeitene mot kysten;

- Reinbeitedistrikt 30A – Vestresone/ Oarjejohtolat
- Reinbeitedistrikt 30B Midtresone/ Gaskajohtolat
- Reinbeitedistrikt 30C – Østresone/Nuortajohtolat

Vest-Finnmark reinbeiteområde

Reinbeitedistrikter
M 1 : 1 500 000



Reinbeitedistrikter som har sommerbeiter på østsiden av Alta-Kautokeino vassdraget har høst-/vårbeite og vinterbeite innenfor Reinbeitedistrikt 30C Østresone/Nuortajohtolat. I enkelte kart er området omtalt som 30C Nuorttabealli.

Reinbeitedistrikt 30C Østresone/Nuortajohtolat

Grensen mellom sommerbeitedistrikt distrikt 23 og distrikt 30C danner den der nord-østlige grensen for distrikt 30C. Kommunegrensen mellom Karasjok og Kautokeino skiller mellom Øst- og Vest-Finnmark reinbeiteområde og danner den nord-vestlige grensen for Rbd 30C Østresone/Nuortajohtolat. Finskegrensen danner den sør-østlige grensen. Grensen mellom Rbd 30C Østresone og Rbd 30B-Midtresone danner den sør-vestlige grensen for distriktet. Denne grensa ble fastsatt i Reindrifststyret i sak 17/2004, men på grensa mellom distrikt 30B og 30C er det såkalte gråsoner, men uavklarte beiterettigheter. Fylkesmannen i Finnmark legger Reindrifststyrets vedtak i sak 12/2004 til grunn for bruksreglene de har vedtatt 01.11.14, men Fylkesmannen har tatt bort gråsonene.

Vinterbeiteområder

Vinterbeiteområdene til Rbd 30C Østresone/Nuortajohtolat er innenfor Kautokeino kommune og strekke seg fra indre riksvei 92 sørover til finskegrensa. Reindrifststyret har i sak 17/2003 fastsatt beitetider i Vest-Finnmark reinbeiteområde. Beitetiden for vinterbeiteområdet er 01.11-05.05.

I bruksreglene for distrikt 30C, som ble fastsatt av Fylkesmannen i Finnmark 1. november 2014, fremgår det at vinterbeiteområdene er delt i to (2); Østresone nord og Østresone. I nordlig del er beiteområdene fordelt mellom siidaer, men i sørlig del er det ikke tegnet inn beitegrenser. Se vedlegg 1 i bruksregler for distrikt 30C. Se vedlegg 1 i vedtatte bruksregler.

Høst- og vårbeiteområder

Høst- og vårbeiteområdene er innenfor Alta og Kautokeino kommune og strekker seg fra indre riksvei 92 nordover til grensen for sommerbeitedistrikt 23, som er i området ved Suohppatvuopmi i Alta kommune.

Beitetider for høstsesongen i vår- og høstbeiteområder er 15.09.-31.12. Beitetider for vårsesongen i høst- og vårbeiteområdene er 01.03-15.05. For siidaandeler som har en særlig rett til å kalve i vår/høstbeiteområdet kan beitetiden om våren forlenges til 25. juni. For siidaandeler tilhørende distrikt 23 er 5. september første dag på høstbeiteområdet, jf. Reindrifststyret sak 17/2003.

FeFo har opprettet et elgjaktfelt nord for Iešjávri. I prøveperioden var jaktiden 1.-14. September. Av sikkerhetshensyn og av hensyn til reinsdyrene, spesielt i parringstiden, kan det ikke tillates jakt i vår- og høstbeiteområdene utover 14. september.

I bruksreglene for distrikt 30C, som ble fastsatt av Fylkesmannen i Finnmark 1. november 2014, er det vedlagt kart, som viser hvordan høst- og vårbeiteområdene er fordelt mellom sommerbeitedistrikter/siidaer, samt flytteleier. Se vedlegg 1 i fastsatte bruksregler.

Flyttemønster

På høsten flytter reinflokkene sørover fra sommerbeitedistriktene til vinterbeiteområdene og på våren flytter flokkene nordover samme vei. Flytterutene er i hovedsak de samme fra år til år, men det kan forekomme avvik som tilpasning til klimatiske variasjoner og andre siidaers tilstedeværelse og bevegelse på flyttelei.

Geografisk avgrenses flytteleien av Alta-Kautokeino vassdraget mot vest og Stabbursdalen i øst, men i realiteten er det et mindre område som kan anvendes som flyttelei. Alle siidaene i rbd 30C flytter forbi innsjøen Iešjávri, og på vinterføre også over Iešjávri. Nord for Iešjávri faller flytteleia til dels sammen med rbd 16, som hører til Øst-Finnmark reinbeiteområde.

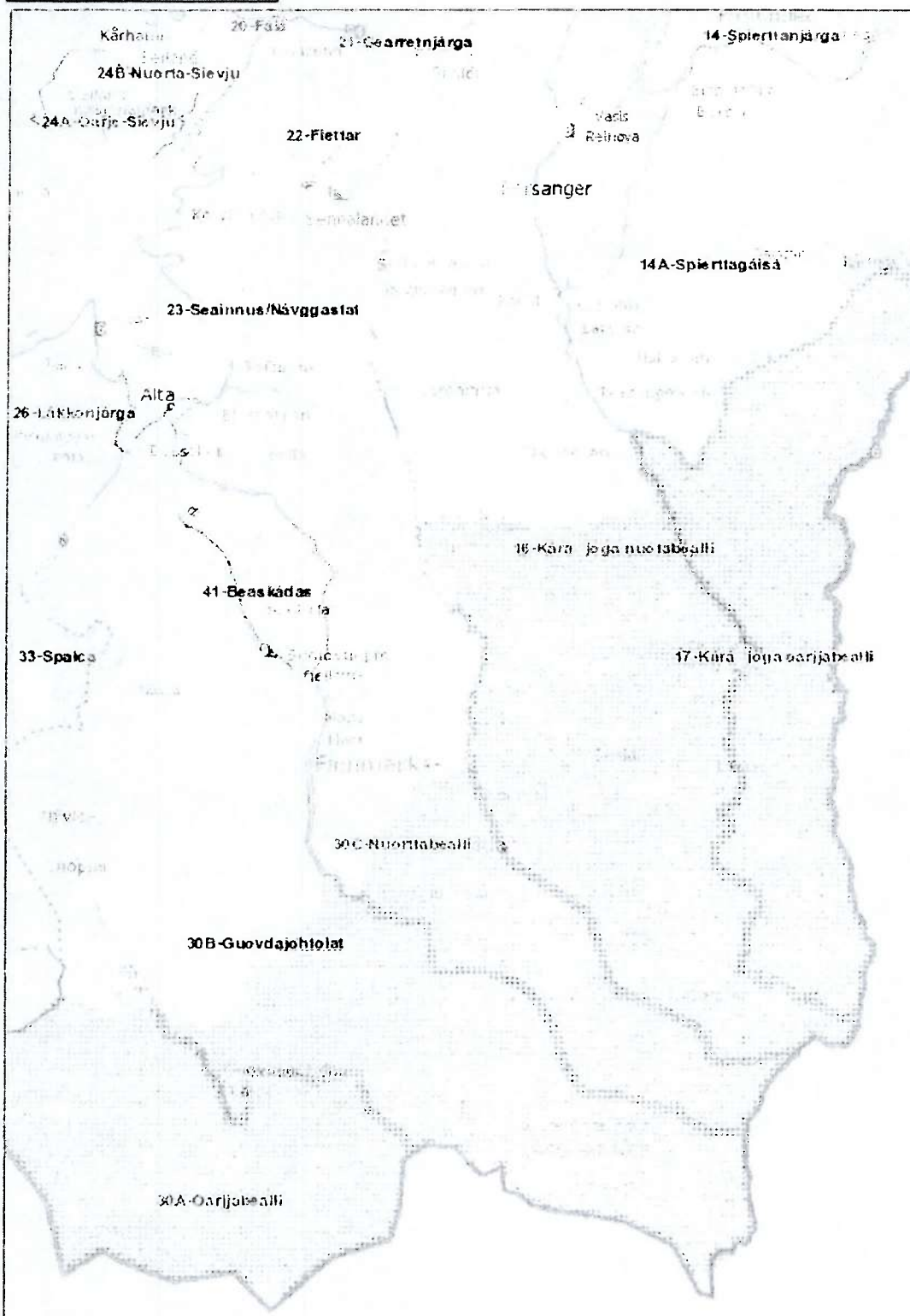
I bruksreglene for reinbeitedistrikt 30C, fastsatt av Fylkesmannen 1.11.14, fremgår det hvor de ulike distriktene kan være og til hvilke tider. Det vises til kart, som er vedlagt bruksreglene for reinbeitedistrikt 30C.

I bruksreglene heter det: Flytting fra høstbeitene til vinterbeitene skal foregå gjennom 2 passasjer. Over Áhkarvárrí (Gárggoluoppal og østover) eller Fanasroavvi (Gárggoluoppal og vestover). I tillegg er det fordelt et eget beiteareal tilknyttet gjerdeanleggene på Áhkarvárrí hvor det ikke skal foregå ordinær høstbeiting. Arealet benyttes i forbindelse med bruk av gjerdeanlegget til skilling og uttak av slaktedyr.

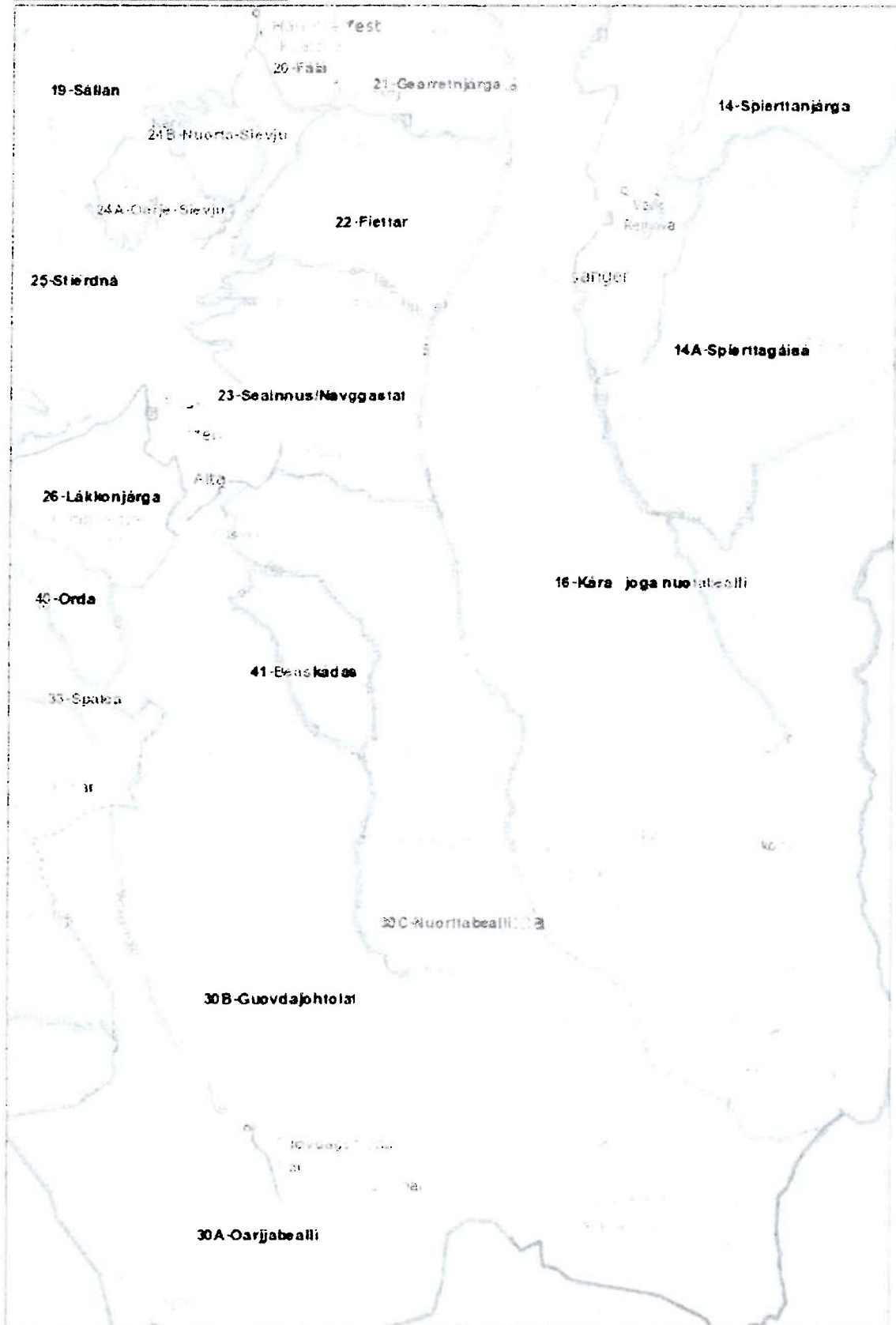
Tilsvarende er det avsatt areal tilknyttet gjerdeanlegget på Fanasroavvi.

Kart over vinterbeiteområder og høstbeiteområder er hentet fra www.nordatlas.no.

Vinterbeiteområder



Høstbeiteområder



Siidaer innenfor Reinbeitedistrikt 30C Østresone/Nuortajohtolat

Siidaer med sommertilhørighet til følgende distrikter har sine flytteveier, høstbeiter, vinterbeiter og delvis også kalvingsområder innenfor reinbeitedistrikt 30C Østresone/Nuortajohtolat:

- Rbd 19 Sállan (Hasvik og Hammerfest kommune)
- Rbd 20 Fála (Hammerfest og Kvalsund)
- Rbd 21 Gearretnjárga (Kvalsund kommune)
- Rbd 22 Fiettar (Alta, Kvalsund og Porsanger kommune)
- Rbd 23 Siennus/Návvgastat (Alta og Kvalsund kommune)
- Rbd 24 A Oarje-Sievju (Seiland Vest i Alta og Hammerfest kommune)
- Rbd 24 B Nuorta-Sievju (Seiland Øst i Hammerfest og Kvalsund kommune)

Rbd 23 Siennus/Návvgastat er delt i fire (4) sommersiidaer, 23A, 23B, 23C og 23D.

Innenfor Rbd 30 C Østresone/Nuortajohtolat er det 55 siidaandeler.

De ulike årstidsbeiteområder (čakčaorohat, dálveorohat, guottetbáiki) er generelt sett stabile som siidaområder brukt av bestemte siidaer. Faste siidakonstellasjoner på vinterbeiteområdene er i noen tilfeller ulik sommersiidakonstellasjonen. Situasjonelle delinger av siida i siidalahkit eller midlertidige konstellasjoner kan forekomme fra år til annet.

Vintersiidaer i distrikt 30C Østresone - nord:

Risten Áillu bártniid siida

Máđijoga siida

Šuorpmu siida

Fire-Máhte bártniid siida

Fielbmajoga siida

Sievju siida

Lemmon Joreha siida

Lásse Ovlla bártniid siida

Hætta siida

Vintersiidaer i distrikt 30C Østresone - sør:

Iver Áillu bártniid siida

Fála siida

Mikkol Nillas Mihkala bártniid siida

Gearretnjárgga siida

Distriktets syn på inngrep og utbygginger

Ingen eksisterende eller fremtidige utbygginger, inngrep, gjerder leier anlegg må stenge reindriften flytteleier, jf. Reindriftsloven § 22, andre ledd.

Reindriften er sårbar overfor inngrep og utbygginger i alle beiteområder, og spesielt overfor menneskelig aktivitet under kalvingstiden og i parringstiden. Det foregår kalving i store deler av

vårbeiteområdet. Størst utfordringer er det i områder i nærheten av Alta og i hyttefeltene ved Suohpatjávri og Ávččanjávri. Selv om skuterløypene stenges, blir simler og kalver blir forstyrret av skigåere.

Reinbeitedistriktet kan ikke gå med på noen form for inngrep eller utbygging i høst- og vårbeiteområdene og i vinterbeiteområdene. Reindriftens fremtidige eksistens er avhengig av tilgjengelig beitearealer. Utbygginger og inngrep truer reindriftens eksistens og medfører at mange reindriftsutøvere må forlate næringen.

For distriktet er det en utfordring at enkelte iverksetter utvidelser av eksisterende bygg uten søknad. Det er også utfordring at Alta kommune med fremmer dispensasjoner fra vedtatte planer eller endring av reguleringsplaner når det gjelder bygging av hytter, veier og parkeringsplasser. Slik enkeltsaksbehandling tar ikke hensyn til sumvirkninger og samlet belastning for reindriften og reinbeitedistriktet.

Distriktet anmoder kommuner, fylket og FeFo om tilpasse høringsfrister i arealsaker, plansaker, hyttebygging, veibygging ol. til reindriften, slik at høringsfrister legges til perioden desember – april, og juni til august. Under høst- og vårflytting og under slakte og skilleperiodene er vanskelig å samle styret til møter, og dermed også utfordrende å gi uttalelser i denne perioden.

Gjerder og anlegg

Distriktsplanen beskriver fellesanlegg for skilling og uttak av slaktedyr, slik disse er oppført i dag. Fellesanleggene har formell godkjenning fra Landbruks- og matdepartementet.

RBD 30C har tre (3) fellesanlegg for skilling og uttak av slaktedyr: Gievdnevargårdi er på Gievdnevarri, nord for Iešjávri. Áhkarvargárdi er på Áhkarvárri, sørvest for Šuošjávri. Fanasroavigárdi er på Fanasroavvi, nordøst for Lahpojávri.

I tillegg er det en del private sperre-, merke- og skillegjerder innenfor sonen.

Planer for utbedring og vedlikehold av fellesanlegg

Styret for RBD 30C Østresone har ansvar for å planlegge, anlegge, drive og vedlikeholde fellesanlegg for skilling, telling og uttak av slaktedyr, jf. Forskrift om valg av tillitsmannsutvalg (distriktsstyre) og dets arbeidsoppgaver og arbeidsform § 14, siste ledd. Gjerdeanleggene i Áhkarvárri, Fanasroavvi og Gievdnevarri skal vedlikeholdes og repareres på en forsvarlig måte.

Planer for utbedring av fellesanleggene på Áhkarvaregårdi og Fanasroavvi

Utvivelse og utbedring av fellesanlegget på Fanasroavvigárdi ønskes fullført slik det fremgår i *Søknad om tilskudd til utvidelse, oppgradering og ombygging av felles slakte- og skilleanlegg*, datert 01.06.13.

Det innebærer bl.a. oppgradering og justering av kverna inkl. porter og utskifting av stolper og netting på steder som lett blir nedsnødd.

Årsmøte 2015 ber om at innhegningene (på samisk lanjat) i fellesanlegget på Fanasroavvi utvides og at det lages innhegning for gjesters rein (gussiid lanaja). Styret bes om å utpeke personer til arbeidsgruppe for utbedring av Fanasroavvianlegget.

Det er også planlagt å sette opp toaletter ved fellesanleggene på Fanasroavvi og på Áhkarvárrí.

Feliesanlegget for skilling, telling og uttak av slaktedyr på Áhkarvárrí består i dag av kvern (girdnu) og innhegninger oppe på fjellet og nede ved veien. Mellom disse er det en korridor. Anlegget oppe på fjellet blir ofte nedsnødd. Styret vil igangsette arbeidet med flytting av øvre del av fellesanlegget på Áhkarvárrí ned til veien, utbedre anlegget i sin helhet og samt rydde bort det gamle anlegget.

1. Det er utnevnt arbeidsgruppe som skal befare området for å tilpasse det nye anlegget til eksisterende tomt, planlegge arbeidet og utarbeide nødvendige vedlegg til søknad til RUF. Arbeidsgruppa må være ferdig med planleggingen innen 25. august 2015. Arbeidsgruppa legger frem saka for styret på møte i slutten i august 2015
2. Søknad om midler sendes RUF innen søknadsfristen 1. oktober 2015. Egenandel dekkes ved gjenbruk av materialer fra eksisterende anlegg og midler fra Konesjonsmiddelutvalget.
3. Det praktiske arbeidet settes i gang sommeren 2016

Det er ikke lamper ved lasterampen, verken på fellesanlegget på Áhkarvárrí eller på Fanasroavvi. På høsten og vinteren er det mange som trekker ut slaktedyr på disse anleggene. Slaktedyrene hentes av trailere og fraktes til slakteri. Der er behov for å sette opp lamper ved lasterampen både på Áhkarvárrí og Fanasroavvi. Lampene i/rundt kverna gir gulaktig lys. I det gulaktige lyset er det vanskelig å kjenne igjen dyra på pelsen. Det er derfor ønskelig å skifte lamper i/rundt kverna.

Distriktet mener at veien/avkjørselen til gjerdeanlegget bør stenges på sommeren med bom, men har ikke hatt midler til dette da oppgradering av fellesanlegget på Áhkarvárrí ble dyrere enn budsjettet.

Planlagt nytt fellesanlegg

Årsmøtet 2014 i distrikt 30C uttalte at distriktstyrets forslag vedr. nytt fellesanlegg for skilling og uttak av slaktedyr med beirehage i Jotkaområdet/ Joatkajaroavvuš iverksettes. Videre uttalte årsmøtet at fellesanlegg for skilling på Gievduvárri fjernes og at det skal foretas rydding av Silisgárdi.

I bruksregler for distrikt 30C, vedtatt av fylkesmannen i Finnmark høsten 2014 er området sør for Jotka tildelt en siida, og fylkesmannen tok ut det foreslåtte gjerdeanlegget (for skilling og uttak av slaktedyr) ved Jotkaområdet/ Joatkajaroavvuš.

I begynnelsen av desember 2014 sendte en siida varsel om søksmål i saken om beiterettigheter i Fiellas, som også omfatter området for det planlagte fellesanlegget og skilling og uttak av slaktedyr.

Styret mener at planleggingen av nytt fellesanlegg i for skilling og uttak av slaktedyr og planene om fjerning av fellesanlegget på Gievdnevárri stilles i bero inntil det er avklart i retten hvem som har beiterett på Fiellas-området.

Private gjerder og anlegg

Det er flere private merkegjerdanlegg og sperregjerder på høst- og vårbeiteområdet og på vinterbeiteområdet er det private skillegjerdanlegg. Mange av anlegge mangler formell godkjenning.

BRUK AV MOTORISERTE KJØRETØY

I følge reindriftsloven § 23 har den som utøver reindrift adgang til bruk av nødvendige fremkomst- og transportmidler i samsvar med distriktsplan, jf. § 62. Motoriserte kjøretøy er arbeidsredskap for reindriftsutøvere i Rbd 30C. Reindriftsutøvere er avhengig av å bruke snescooter, ATW/4 hjulinger og 2 hjuls terrengsykler, og i enkelte tilfeller helikopter.

ATW/4-hjuls terrengkjøretøy og 2-hjuls terrengsykler er viktige fremkomstmidler og godt egnet for bruk i høst- og vårbeiteområdet, selv om det har mye ulendt og kupert terreng. 4- hjuls terrengkjøretøy benyttes til reinsamling i forbindelse med kalvemerking som foregår for sankt hans. 4-hjuls terrengkjøretøy er også det viktigste fremkomst- og transportmiddel om høsten under flytting fra sommerbeiteområdet til høstbeiteområdet, og brukes ellers til driving av rein (gjeting) i høstbeiteområde. Dette foregår i tidsrommet fra 1. september til vinteren vanskeliggjør bruken av disse.

Reindriften i Rbd 30C bruker helikopter til reinsamling om høsten, og tidlig vinter hvis situasjonen krever det.

Regler for bruk av motorisert kjøretøy - foreslått i bruksregler for rbd 30C Østresone/Nuortajohtolat

- Barmarkskjøretøy brukes etter behov i forbindelse med reindriftsutøvelsen, og skal begrenses mest mulig og så langt mulig foregå på faste løyper.
- Barmarkskjøretøy kan brukes i forbindelse med vedlikehold av gjerder og anlegg, under tilsyn og gjeting, samling og driving av rein.

I Kautokeino kommune er det tre-fire barmarksløyper som er innenfor østresone og i Alta kommune er det to barmarksløyper, og disse benyttes av reindriften.

Barmarksløype Máze – Ragesluoppal

Se vedlegg 1, løypa er markert som nr. 1.

Fra Čievramielli, nord for Miesajávri, videre sør for Čuollaoaivi, over Gistelleaksi til nordenden av Riinnmajávri, videre over Ellesbuolža til sørenden av Silesjávri, videre nordøstover mellom Bealgejávri og Ruollajávri, derfra østover over Bealgevárri og Luvnnjetmárás til nordenden av Rágesluoppal.

Barmarksløype Vuoddašjohka – Iešjávri

Se vedlegg 1, løypa er markert som nr. 3:

Fra riksveg 92 ved Vuoddašjohka, nordover over Ahkárvárri, langs traktorveg på vestsiden av Rágesluobbalat til Rágesvárri, over Gárdevárri ned til Galbaluokra (Iešjávri).

Barmarksløype Nedre Máze - Duottarvirdnejávri.

Se vedlegg 1, løypa er markert som nr. 4:

Fra Govdasavunnjárga, nordøstover og østover sør for Vallejávri, videre nordover og nordøstover gjennom Stuoragurra ned mot sørsiden av Sávustánjávri, videre nordover mellom Savostanjávri og Savostanluoppal, over Savostanoaivi til sørsiden og deretter østsiden av Duottarvirdnejávri.

Barmarksløype: Lahpoluoppal – Náhpolsaiva

Se vedlegg 2, løypa er markert som nr. 7.

Fra riksveg 92 i Lahpoluoppal, langs kraftlinjetraseen sørover vest for Guhkesjávri, øst for Gáhkkorjávri og Suovvojeaggi fram til Náhpolsaiva.

Innover Finnmarksvidda mot Anarjohka nasjonalpark (men utenfor selve parken) er det også enkelte barmarksløyper, med disse er ikke nummerert, se kartvedlegg nr. 5.

Barmarksløype Tverrfjellbakken i Østerelvdalen – Nedre Stabbursdalvann.

Se vedlegg 3 og 4. Løypa er markert som nr. 1.

Løypa går fra Tverrfjellbakken i Østerelvdalen etter traktorveg over Hestryggen, langs gammel telefonlinje fram til kommunegrensa mot Porsanger. Her fortsetter løypa 2 km til nedre Stabbursdalvann (Porsanger kommune). Sideløype tar av på Hestryggen og følger traktorvegen fram til hyttene ved Suohpatjávri og Ávzzánjávri (Langvann).

Barmarksløype Joatkavann – Iešjávri

Se vedlegg 5. Løypa er markert som nr. 2.

Løype går fra nordenden av Joatkavann langs østsida av vannet til Joatka fjellstue, og videre til nordenden av Iešjávri.

Bruk av motoriserte kjøretøy innen for verneområder

Innenfor Rbd 30C er det tre naturreservater og en nasjonalpark; Øvre Ánarjohka nasjonalpark og Isberglia, Latharimoen og Tverrelvdalen naturreservat. Det er fastsatt forskrifter om fredning av nevnte områder.

Motorferdsleforbud i verneområder på barmark er til for å beskytte miljøet og hindre skader og kjørespor i terrenget. Det er i utgangspunktet ikke innført for å ivareta og beskytte reinbeiter, men har likevel den effekten, og det er reindrifta glad for og derfor positiv til vern av naturen.

I Øvre Ánarjohka nasjonalpark er det totalforbud mot motorferdsel på barmark, og det gjelder også for reindriften, og det er heller ikke mulig å få dispensasjon, for annet enn fly.

Det er ikke et stort problem for den daglige driften, som drives der om vinteren, da det i regelverket er åpnet for bruk av snøskuter i reindriften. Totalforbudet mot motorferdsel på barmark er derimot til hinder for å komme seg til vinterbeiteboligene på barmarkstid. Det er stadig behov for rydding og vedlikeholdsarbeid av hyttene og arbeidsgjerdene i området og det blir ikke gjort i tilstrekkelig grad, da det er lange distanser å gå til fots og det dyrt å leie fly. Det bør derfor åpnes for at det kan gis dispensasjon for kjøring én tur i året med et begrenset antall atv'er til gjeterhyttene og arbeidsgjerdene for nødvendig vedlikeholdsarbeid og rydding.

Regler for motorisert ferdsel i slike områder kan fastsettes ved forskrift av vedkommende forvaltningsmyndighet i samråd med distriktsstyret og områdestyret. Justeringer i gjeldende forskrifter må forelegges distriktsstyret. Etablering av eventuelle nye verneområder og forskrifter for disse må også forelegges distriktsstyret.

Andre forhold i distriktet

Rowilt

Det er nødvendig å ta flere rovdyr enn det som gjøres idag. De fastsatte kvotene under lisensjakt oppnås ikke, og SNO ikke ser behovet for å ta ut rovdyr i tilstrekkelig mengde

Det er få reineiere som deltar under lisensjakt. Det skyldes ikke manglende interesse, men krav om jegerprøve og jakttid. Dette har fylkesmannen et ønske om å gjøre noe med ved å dekke utgiftene til jegerprøvekurset. Likevel bør reineiere, som tidligere har deltatt på jakt etter jerv, ulv, bjørn og gaupe, på lik linje med jegere, som har jaktet siden før 1990, få dette godkjent som jegerprøve. Dette vil bidra til at flere eldre reineiere vil kunne delta under lisensjakt etter rovdyr.

Når det gjelder jakttiden for jakt på jerv og gaupe så avsluttes denne i den perioden reineiere faktisk har tid til å ta del i lisensjakt. Tidlig i september og utover til snøen legger seg er det få reineiere som har tid og anledning til å delta på lisensjakt. Når snøen legger seg og fram til slutten av jakttiden på jerv og gaupe er det mørkt mesteparten av døgnet, og selv midt på dagen er det dårlig skytelys. På nyåret, når den konstante gjetningen avtar, så er jakttiden slutt. Dette medfører

at jakt på rovdyr under lisensjakta ikke blir så effektiv som ønskelig, spesielt for reinere sin del.

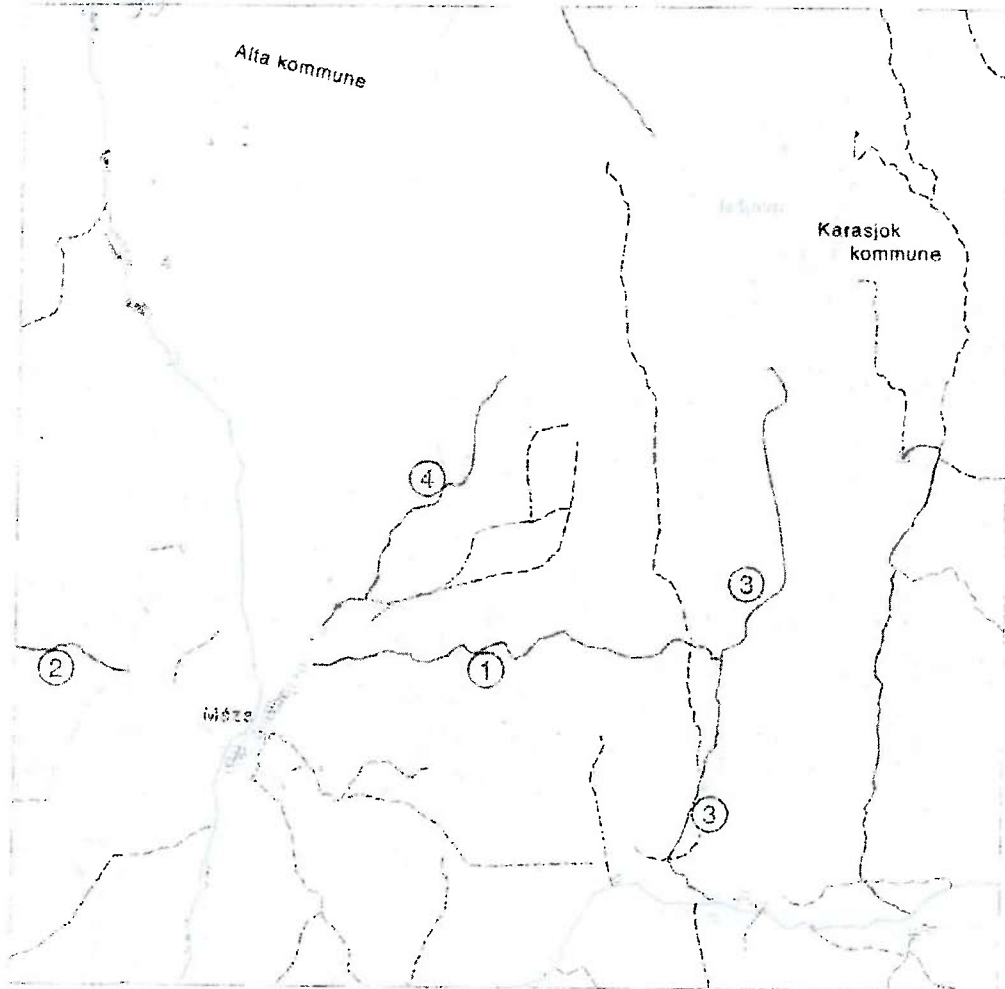
Også ørn må komme innunder lisensjakta med egen kvote for Finnmark. Dette vil bidra til at kalvetapet til ørn med tiden vil kunne reduseres betraktelig.

Fylkesmannen bør snarest råd arrangere kurs i forhold til når nødrett og nødvergebestemmelsene kommer til anvendelse når rovdyr er i ferd med eller har drept rein.

Kontor:

Rbd 30C Østresone/Nuortajohtolat har ikke fast kontor. For å få bedre orden og kontinuitet på styrets aktivitet og arkiv bør det anskaffes et mobilt kontor. Det bør vurderes å gå til innkjøp av en mobilbrakke, som innredes til kontor og mindre møtelokale.

Vedlegg 1



Barmarksløyper, Kautokeino kommune, ajour juli 1999

Løype 1: Måze - Ragesluoppal.

Fra Golvamalli, nord for Ålonsjåvri, videre sør for Cuvllavvri, over Cistalleaksii til nordenden av Minnukjovu, videre over Elledatjåvri til sørenden av Slesjåvri, videre nordover mellom Bøalgejåvri og Rucllajåvri, derfra østover over Bøalgejåvri og Luompejavvri til nordenden av Ragesluoppal.

Løype 2: Måze - Soagnjujåvri.

Fra gamle riksveg 93 ved Stuoravvi, til Håvgårappat, over Buvrrádoavi, sør for Mihkkajåvri, over Roggoavvi, Ceggesvårrii og ned til nordenden av Soagnjujåvri.

Løype 3: Vuoddešjohka - Ahkárvárrii - Iesjåvri.

Fra riksveg 92 ved Vuoddešjohka, nordover over Ahkárvárrii, langs traktorveg på vestsiden av Ragesluoppal til Ragesvårrii, over Gårdevårrii ned til Galbaluokta (Iesjåvri).

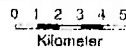
Løype 4: Nedre Måze - Duottarvirdnejåvri.

Fra Govdasavunnjårga, nordøstover og østover sør for Vallejåvri, videre nordover og nordøstover gjennom Stuoragurra ned mot sørsiden av Savustanjåvri, videre nordover mellom Savostanjåvri og Savostanjåluoppal, over Savostanjåvri til sørsiden og deretter østsiden av Duottarvirdnejåvri.


Tegnforklaring

- Riktsvei
- Fylkesveg
- Privat vei
- Traktorvei
- Korte sti
- Sti
- Barmarksløype
- Barmarksløype som krever dispensasjon

Målestokk 1: 250 000



Grunnlagkartet er N250-data fra Statens kartverk, tilatelsesnr. xxxx. © Statens kartverk.



KODATA

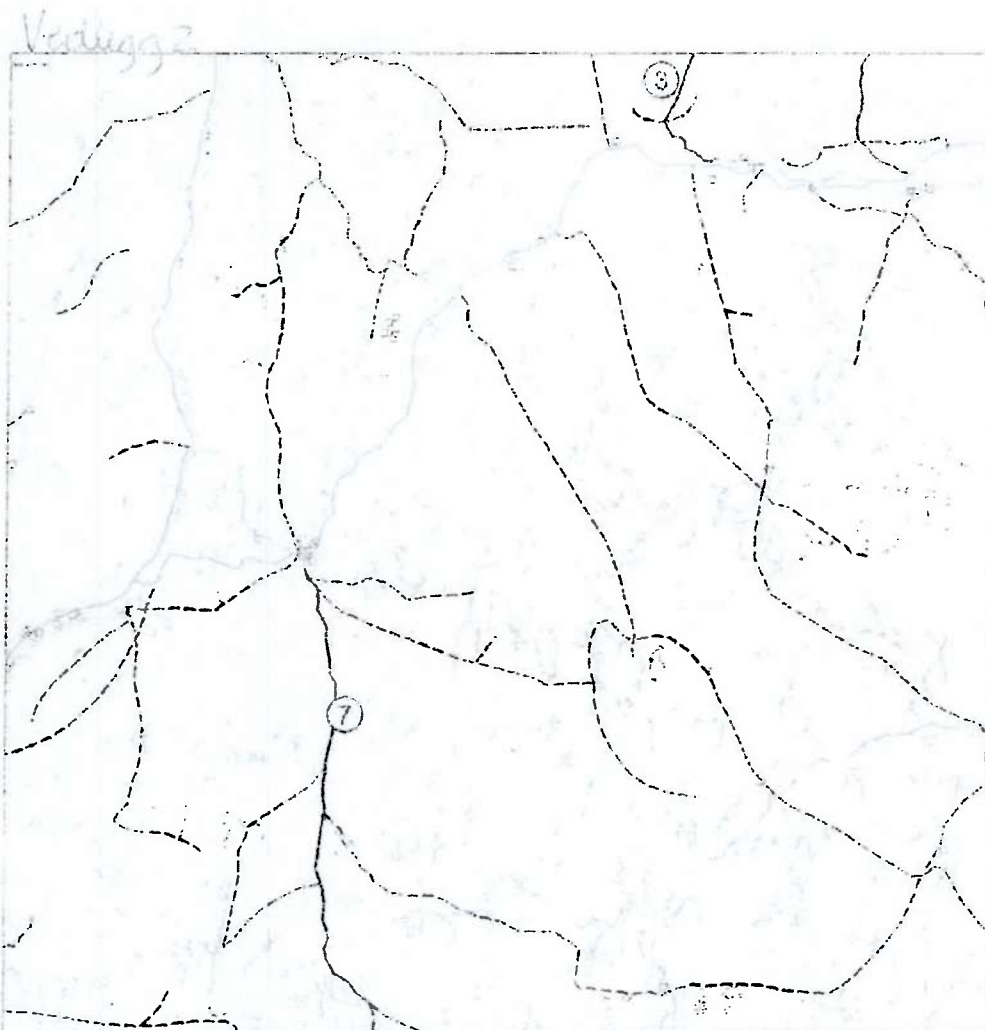
FINNMARKSVIDVA Fylkesmannen i Finnmark



Guovdageainnu suohkan Kautokeino kommune



STATENSKARTVERK



Barmarksløyper. Kautokeino kommune, ajour juli 1999

Løype 3: Vuoddašjohka - Ahkárvárrí - Iešjávri.
 Fra riksveg 92 ved Vuoddašjohka, nordover over Ahkárvárrí, langs traktorveg på vestsiden av Rágesluobbalat til Rágesvárrí, over Gárdevárrí ned til Galbaluokta (Iešjávri).

Løype 7: Lahpoluoppal - Náhpoisaiva.
 Fra riksveg 92 i Lahpoluoppal, langs kraftlinjetraseen sørover vest for Guhkesjávri, øst for Gáhkkorjávri og Suovvojeaggi fram til Náhpoisaiva.

Tegnforklaring

- Riksvei
- Fylkesvei
- Privat vei
- Traktorvei
- Merket sti
- Sti
- Barmarksløype
- Barmarksløype med begrenset dispensasjon

Målestokk 1: 250 000
 0 1 2 3 4 5
 Kilometer

Grunnlagsskartet er N250-data fra Statens kartverk. tilføelsesnr. xxxx.
 © Statens kartverk.



FINNMARKSVIDDA



Fylkesmannen i Finnmark

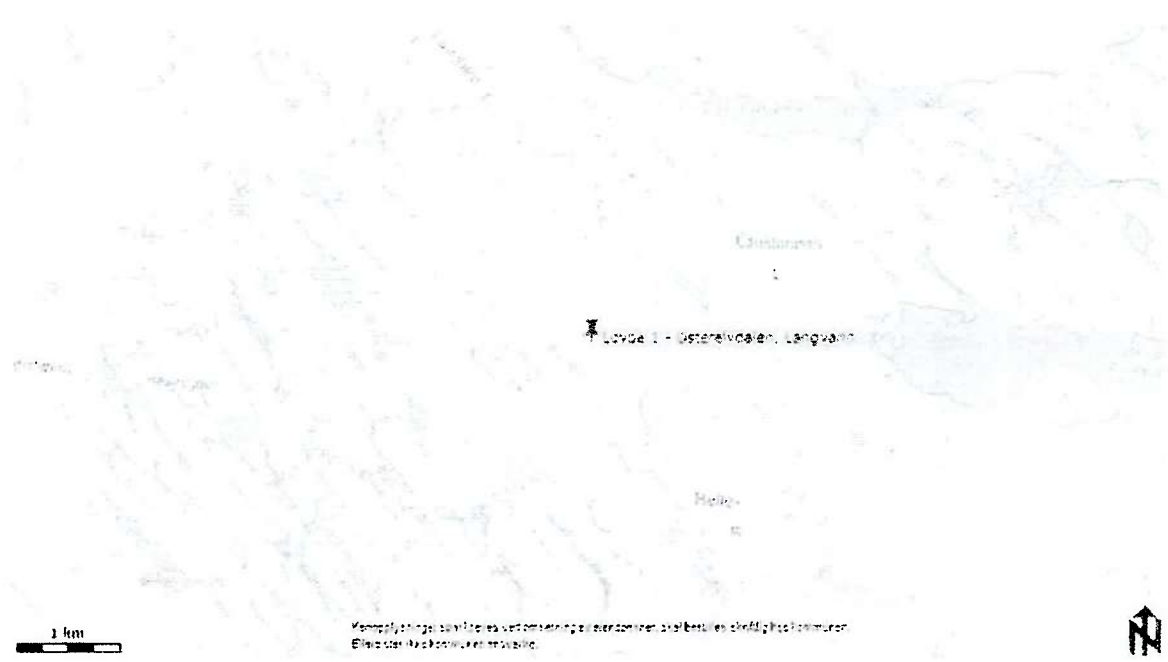
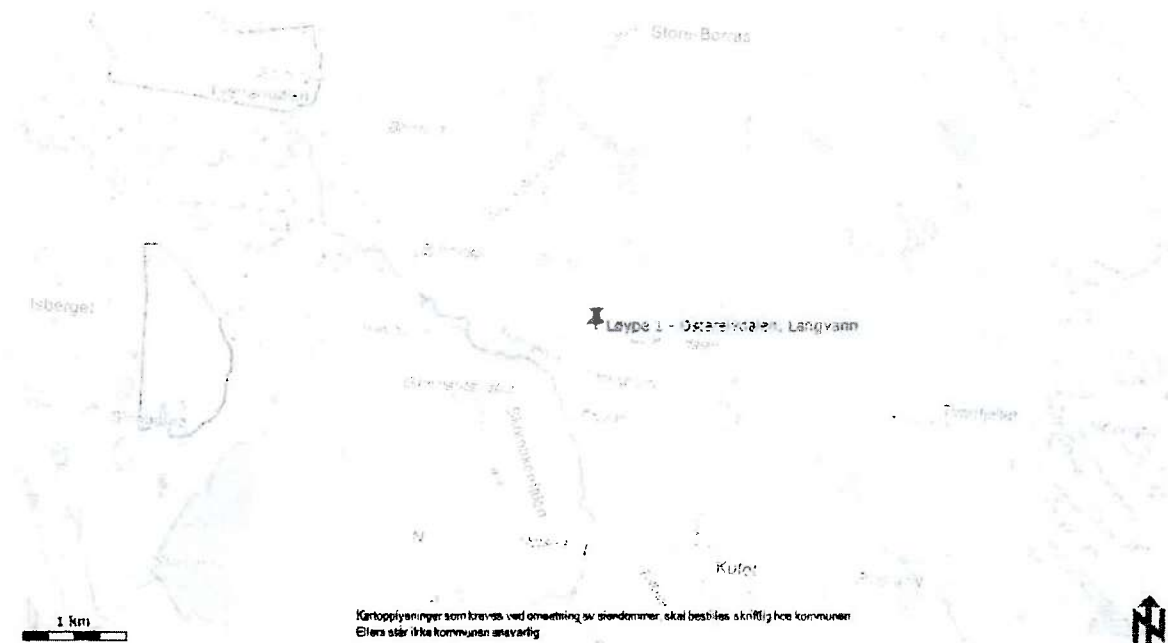


Guovdageainnu suohkan
 Kautokeino kommune



STATENS KARTVERK

Vedlegg 3 – Kart over barmarksløyper i Alta kommune, løype 1



Vedlegg 4 – Kart over barmarksløyper i Alta kommune, fortsettelse av løype 1

